


เล่ม ๗๓ ตอนที่ ๑๖ ราชกิจจานุเบกษา ๒๑ กุมภาพันธ์ ๒๔๕๕



พระราชกฤษฎีกา

กำหนดเขตที่ดินในบริเวณที่จะเวนคืน ในท้องที่  
ตำบลตะพานหิน อำเภอตะพานหิน จังหวัดพิจิตร

พ.ศ. ๒๔๕๕

ภูมิพลอดุลยเดช ป.ร.

ให้ไว้ ณ วันที่ ๗ กุมภาพันธ์ พ.ศ. ๒๔๕๕

เป็นปีที่ ๑๑ ในรัชกาลปัจจุบัน

พระบาทสมเด็จพระปรมินทรมหาภูมิพลอดุลยเดช มี  
พระบรมราชโองการโปรดเกล้าฯ ให้ประกาศว่า

โดยที่เป็นการสมควรกำหนดเขตที่ดินที่จะทำการสำรวจ  
เพื่อเวนคืน ในท้องที่ตำบลตะพานหิน อำเภอตะพานหิน  
จังหวัดพิจิตร เพื่อประโยชน์ของรัฐบาลในการสร้างทางหลวง  
เทศบาล

เล่ม ๗๓ ตอนที่ ๑๖ ราชกิจจานุเบกษา ๒๑ กุมภาพันธ์ ๒๕๕๕

อาศัยอำนาจตามความในมาตรา ๕๕ ของรัฐธรรมนูญแห่งราชอาณาจักรไทย พุทธศักราช ๒๕๒๕ แก้ไขเพิ่มเติม พุทธศักราช ๒๕๕๕ และมาตรา ๔๑ แห่งพระราชบัญญัติทางหลวง พุทธศักราช ๒๕๔๒ จึงทรงพระกรุณาโปรดเกล้าฯ ให้ตราพระราชกฤษฎีกาขึ้นไว้ ดังต่อไปนี้

มาตรา ๑ พระราชกฤษฎีกานี้เรียกว่า “พระราชกฤษฎีกากำหนดเขตที่ดินในบริเวณที่จะเวนคืน ในท้องที่ตำบลตะพานหิน อำเภอตะพานหิน จังหวัดพิจิตร พ.ศ. ๒๕๕๕”

มาตรา ๒ พระราชกฤษฎีกานี้ ให้ใช้บังคับตั้งแต่วันถัดจากวันประกาศในราชกิจจานุเบกษาเป็นต้นไป

มาตรา ๓ พระราชกฤษฎีกานี้มีอายุห้าปี

มาตรา ๔ ให้ผู้ว่าราชการจังหวัดพิจิตรเป็นเจ้าหน้าที่เพื่อดำเนินการเวนคืนอสังหาริมทรัพย์ตามพระราชกฤษฎีกานี้

มาตรา ๕ บริเวณที่ดินที่จะทำการสำรวจเพื่อเวนคืนตามพระราชกฤษฎีกานี้ อยู่ในท้องที่ตำบลตะพานหิน อำเภอตะพานหิน จังหวัดพิจิตร ภายในแนวเขตตามแผนที่ท้ายพระราชกฤษฎีกานี้



LIRT

เล่ม ๗๓ ตอนที่ ๑๖ ราชกิจจานุเบกษา ๒๑ กุมภาพันธ์ ๒๕๕๕

มาตรา ๖ ให้รัฐมนตรีว่าการ กระทรวงคมนาคม และ  
รัฐมนตรีว่าการ กระทรวงมหาดไทยรักษาการตามพระราชกฤษฎีกา  
นี้

ผู้รับสนองพระบรมราชโองการ

จอมพล ป. พิบูลสงคราม

นายกรัฐมนตรี


หมายเหตุ เหตุผลในการประกาศใช้พระราชกฤษฎีกาฉบับนี้ คือ เนื่อง  
ด้วยได้เกิดเพลิงไหม้ชนบทตำบลตระพานหิน ตำบลตระพานหิน อำเภอ  
ตระพานหิน จังหวัดพิจิตร เมื่อวันที่ ๑๕ กรกฎาคม ๒๕๕๖ ซึ่งมีคร  
ที่จะได้มีการคัดถนนเข้าไปในท้องที่ตำบลดังกล่าวนี้ เพื่อป้องกันแ  
ระงับอัคคีภัย เพื่ออำนวยความสะดวกและลดความปดอดภัยของประชาชน  
กับเพื่อให้แนวเป็นระเบียบสวยงามตามหลักผังเมือง ถนนนี้ จึงจำเป็น  
ต้องขอพระราชกฤษฎีกาตามความในมาตรา ๕๑ และมาตรา ๕๓  
แห่งพระราชบัญญัติทางหลวง พุทธศักราช ๒๕๕๒



LIRT

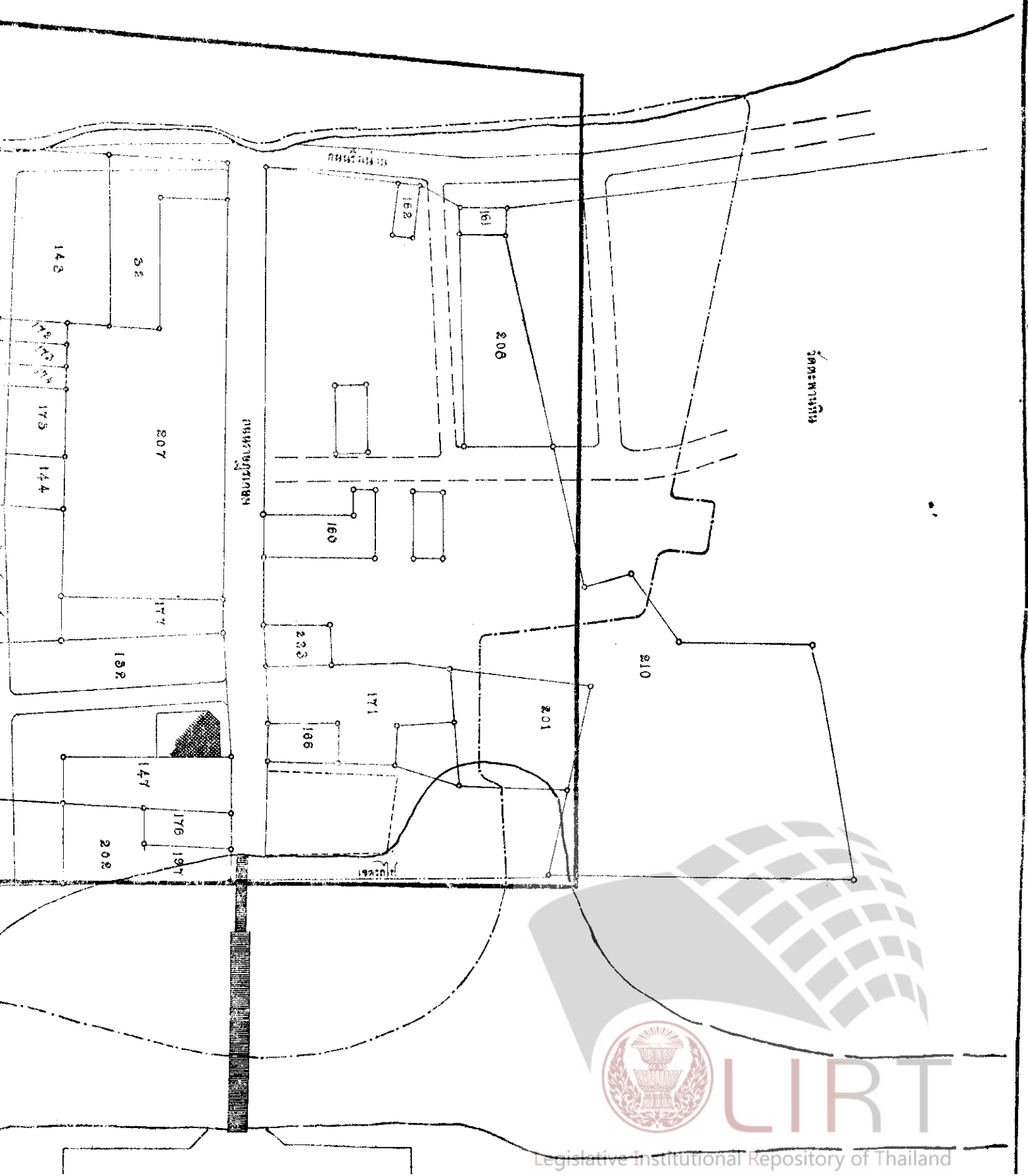


1181 167 167 16



1181

1  
96796

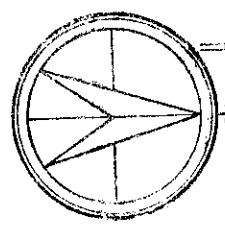


272

ชื่อผู้สำรวจ	นาย 6/3/25	ชื่อสถานที่	วัดบ้านท่าช้าง	เลขที่	1196
ชื่อผู้ทำแผนที่	นาย 6/3/25	ชื่อตำบล	บ้านท่าช้าง	ชื่ออำเภอ	บ้านท่าช้าง
ชื่อผู้ทำแผนที่	นาย 6/3/25	ชื่อจังหวัด	บ้านท่าช้าง	ชื่อประเทศ	บ้านท่าช้าง
ชื่อผู้ทำแผนที่	นาย 6/3/25	ชื่อกรม	บ้านท่าช้าง	ชื่อปี	บ้านท่าช้าง
ชื่อผู้ทำแผนที่	นาย 6/3/25	ชื่อกรม	บ้านท่าช้าง	ชื่อปี	บ้านท่าช้าง

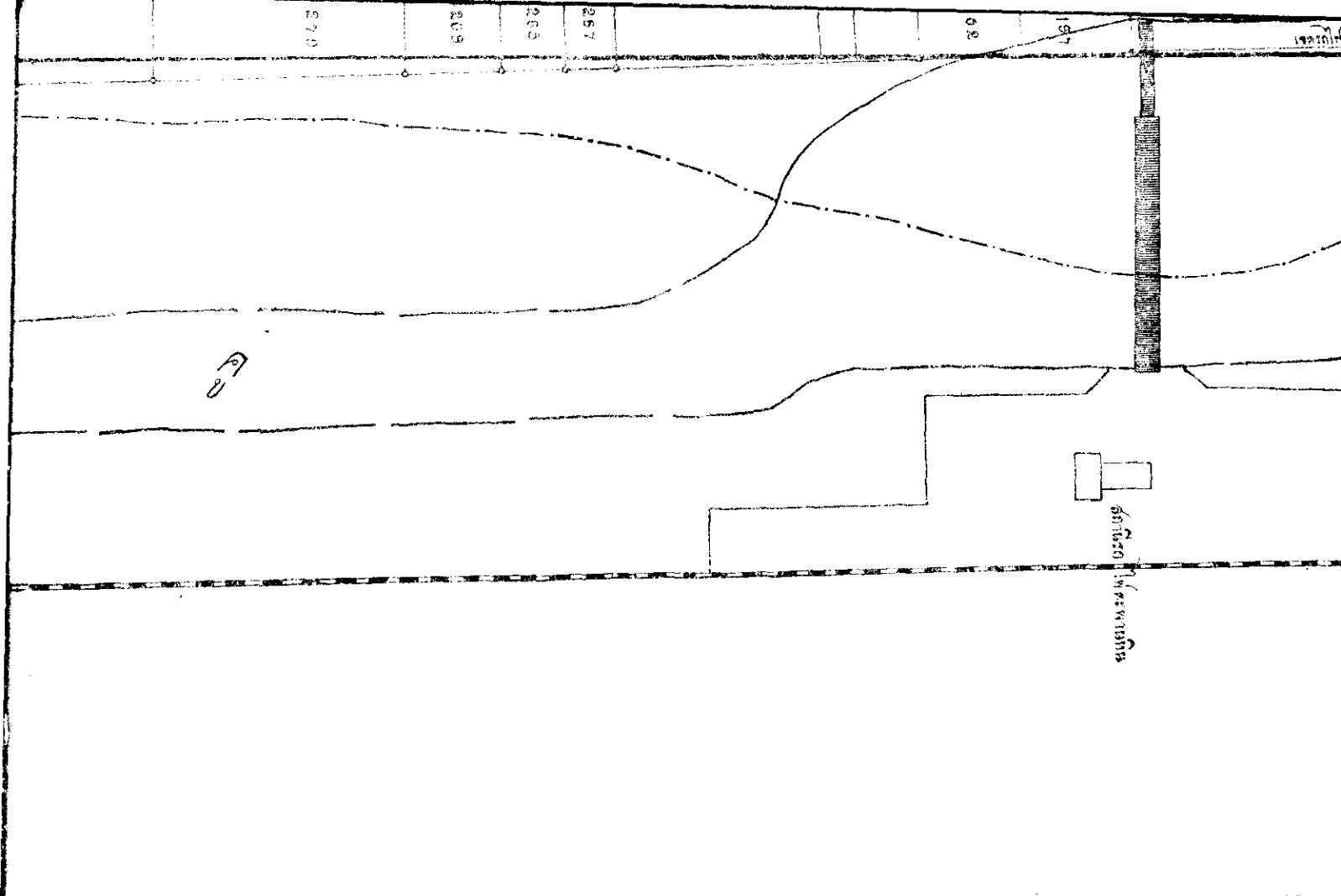
0 5 10 20 30 40 50 เมตร

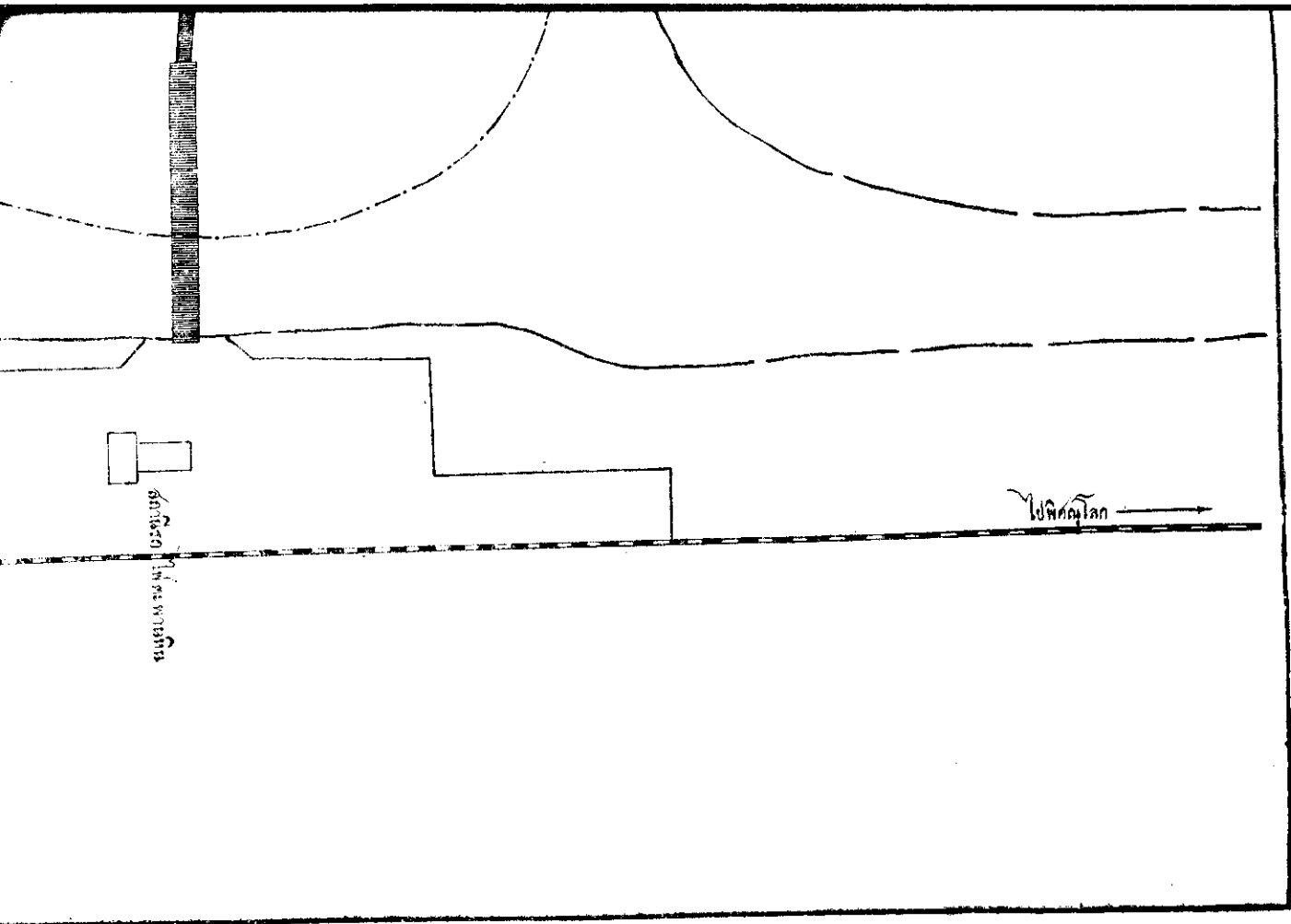
วัดบ้านท่าช้าง



วัดบ้านท่าช้าง







Legislative Institutional Repository of Thailand