

พระราชกฤษฎีกา

กำหนดเขตที่ดินในบริเวณที่จะเวนคืน

เพื่อขยายทางหลวงแผ่นดินหมายเลข ๒๑๒ สายหนองคาย - ต่อเขตเทศบาลนคร

อุบลราชธานีควบคุม ดอนบ้านน้อยใต้ - บ้านดอนนางหงส์

พ.ศ. ๒๕๕๗

ภูมิพลอดุลยเดช ป.ร.

ให้ไว้ ณ วันที่ ๕ มีนาคม พ.ศ. ๒๕๕๗

เป็นปีที่ ๕๘ ในรัชกาลปัจจุบัน

พระบาทสมเด็จพระปรมินทรมหาภูมิพลอดุลยเดช มีพระบรมราชโองการโปรดเกล้าฯ ให้ประกาศว่า

โดยที่เป็นการสมควรกำหนดเขตที่ดินในบริเวณที่จะเวนคืน เพื่อขยายทางหลวงแผ่นดินหมายเลข ๒๑๒ สายหนองคาย - ต่อเขตเทศบาลนครอุบลราชธานีควบคุม ดอนบ้านน้อยใต้ - บ้านดอนนางหงส์ ในท้องที่อำเภอเมืองนครพนม และอำเภอธาตุพนม จังหวัดนครพนม

อาศัยอำนาจตามความในมาตรา ๒๒๑ ของรัฐธรรมนูญแห่งราชอาณาจักรไทย และมาตรา ๖๘ วรรคหนึ่ง แห่งพระราชบัญญัติทางหลวง พ.ศ. ๒๕๓๕ อันเป็นพระราชบัญญัติที่มีบทบัญญัติบางประการเกี่ยวกับการจำกัดสิทธิและเสรีภาพของบุคคล ซึ่งมาตรา ๒๕ ประกอบกับมาตรา ๓๑ มาตรา ๓๕ มาตรา ๓๖ มาตรา ๔๘ มาตรา ๔๙ มาตรา ๕๐ และมาตรา ๕๑ ของรัฐธรรมนูญแห่งราชอาณาจักรไทย บัญญัติให้กระทำได้โดยอาศัยอำนาจตามบทบัญญัติแห่งกฎหมาย ประกอบกับมาตรา ๕ วรรคสาม และมาตรา ๖ แห่งพระราชบัญญัติว่าด้วยการเวนคืนอสังหาริมทรัพย์ พ.ศ. ๒๕๓๐ อันเป็นพระราชบัญญัติที่มีบทบัญญัติบางประการเกี่ยวกับการจำกัดสิทธิและเสรีภาพของบุคคล ซึ่งมาตรา ๒๕ ประกอบกับ



LIRT

มาตรา ๓๕ มาตรา ๔๘ และมาตรา ๔๙ ของรัฐธรรมนูญแห่งราชอาณาจักรไทย บัญญัติให้กระทำได้ โดยอาศัยอำนาจตามบทบัญญัติแห่งกฎหมาย จึงทรงพระกรุณาโปรดเกล้าฯ ให้ตราพระราชกฤษฎีกาขึ้นไว้ ดังต่อไปนี้

มาตรา ๑ พระราชกฤษฎีกานี้เรียกว่า “พระราชกฤษฎีกากำหนดเขตที่ดินในบริเวณที่จะเวนคืน เพื่อขยายทางหลวงแผ่นดินหมายเลข ๒๑๒ สายหนองคาย - ต่อเขตเทศบาลนครอุบลราชธานีควบคุม ตอนบ้านน้อยใต้ - บ้านดอนนางหงส์ พ.ศ. ๒๕๕๗”

มาตรา ๒ พระราชกฤษฎีกานี้ให้ใช้บังคับตั้งแต่วันถัดจากวันประกาศในราชกิจจานุเบกษา เป็นต้นไป

มาตรา ๓ พระราชกฤษฎีกานี้ให้ใช้บังคับได้มีกำหนดสี่ปี

มาตรา ๔ ให้อธิบดีกรมทางหลวงเป็นเจ้าหน้าที่เวนคืนตามพระราชกฤษฎีกานี้

มาตรา ๕ เขตที่ดินในบริเวณที่จะเวนคืนตามพระราชกฤษฎีกานี้ อยู่ในท้องที่อำเภอเมือง นครพนม และอำเภอธาตุพนม จังหวัดนครพนม มีส่วนกว้างหนึ่งร้อยเมตร ทั้งนี้ ภายในแนวเขต ตามแผนที่ท้ายพระราชกฤษฎีกานี้

มาตรา ๖ ให้รัฐมนตรีว่าการกระทรวงคมนาคมรักษาการตามพระราชกฤษฎีกานี้

ผู้รับสนองพระบรมราชโองการ

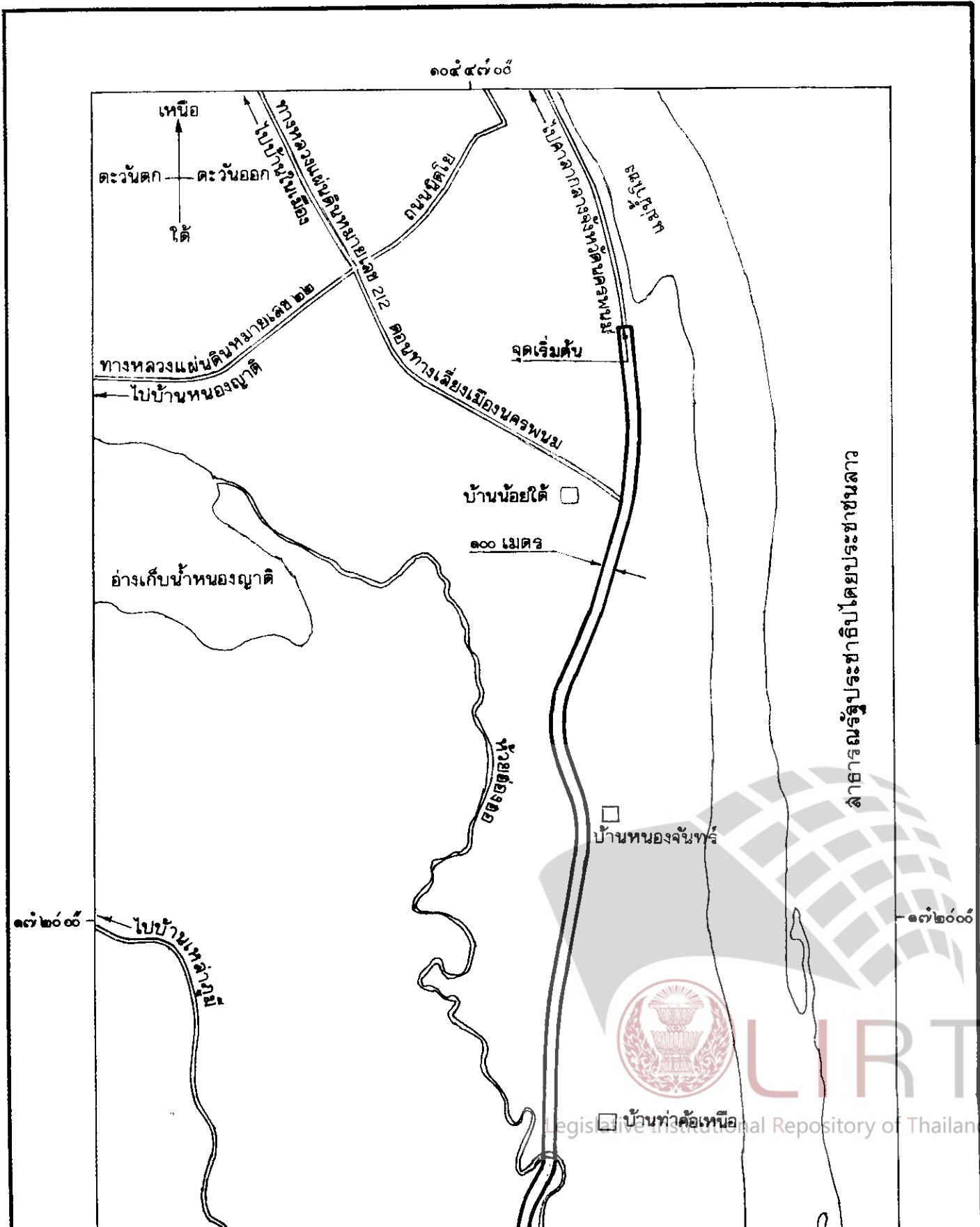
พันตำรวจโท ทักษิณ ชินวัตร

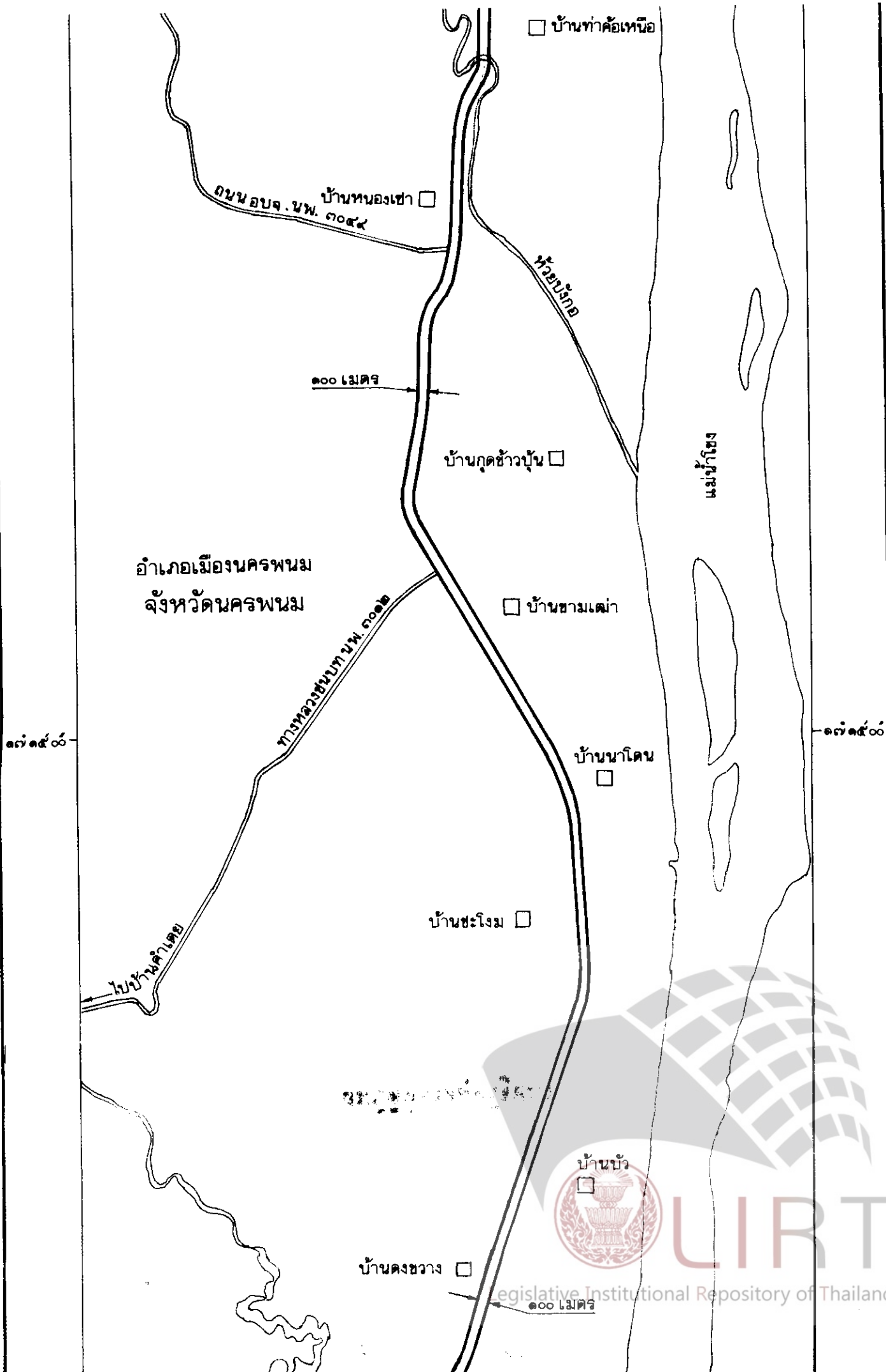
นายกรัฐมนตรี

แผนที่ท้ายพระราชกฤษฎีกา
กำหนดเขตที่ดินในบริเวณที่จะเวนคืน
เพื่อขยายทางหลวงแผ่นดินหมายเลข ๒๑๒
สายหนองคาย- ต่อเขตเทศบาลนครอุบลราชธานีควบคุม
ดอนบ้านน้อยใต้-บ้านดอนนางหงส์

พ.ศ. ๒๕๔๗

มาตราส่วน ๑ : ๕๐,๐๐๐





LIIRT

๑๓๖๑๐๐

๑๓๖๑๐๐

บ้านดงขวาง

๑๐๐ เมตร

หัวบึงขวาง

บ้านกลาง

บ้านกลาง

แม่น้ำโขง

บ้านกลางน้อย

ไปบ้านดงอ้อ

ทางหลวงชนบท
บพ. ๓๐๑๓

๑๐๐ เมตร

บ้านนาถ่อนท่า

อำเภอธาตุพนม

บ้านดอนนางหงส์

จุดสิ้นสุด

๑๓๖๑๕๐๐

๑๓๖๑๕๐๐

ทางหลวงแผ่นดินหมายเลข ๒๐๒
ไปบ้านหมื่นหย่อน

แม่น้ำโขง

สาธารณรัฐประชาธิปไตยประชาชนลาว




LIART

Legislative Institutional Repository of Thailand

๓๖°๐๕'๐๐"

๓๖°๐๕'๐๐"



เครื่องหมาย

๓๐๕๕๗๐๐

- แนวเขตที่ดินในบริเวณที่จะเวนคืน
- - - - - เขตอำเภอ เขตกิ่งอำเภอ
- ===== ทางหลวง ถนน ซอย
- ===== สะพาน
- ~~~~~ แม่น้ำ คลอง ห้วย
- ~~~~~ อ่างเก็บน้ำ ท้อง บึง
- หมู่บ้าน บ้าน

[Signature]
 (นายนิยม บัณฑิตรุ่งกิจ)
 ผู้อำนวยการสำนักจัดการมลพิษที่ดิน

[Signature]
 (นายเทอดศักดิ์ เศรษฐมานพ)
 อธิบดีกรมทางหลวง



หมายเหตุ :- เหตุผลในการประกาศใช้พระราชกฤษฎีกาฉบับนี้ คือ เนื่องจากมีความจำเป็นจะต้องขยายทางหลวงแผ่นดิน หมายเลข ๒๑๒ สายหนองคาย - ต่อเขตเทศบาลนครอุบลราชธานีควบคุม ตอนบ้านน้อยใต้ - บ้านดอนนางหงส์ ในท้องที่อำเภอเมืองนครพนม และอำเภอธาตุพนม จังหวัดนครพนม เพื่ออำนวยความสะดวกและความรวดเร็วแก่ การจราจรและการขนส่งอันเป็นกิจการสาธารณูปโภค ในกรณีนี้ สมควรกำหนดเขตที่ดินในบริเวณที่ที่จะเวนคืนใน ท้องที่ดังกล่าว เพื่อให้เจ้าหน้าที่หรือผู้ซึ่งได้รับมอบหมายจากเจ้าหน้าที่มีสิทธิเข้าไปทำการสำรวจและเพื่อทราบข้อเท็จจริง เกี่ยวกับข้อสังหาริมทรัพย์ที่จะต้องเวนคืนที่แน่นอน จึงจำเป็นต้องตราพระราชกฤษฎีกานี้

