

พระราชกฤษฎีกา

กำหนดเขตที่ดินในบริเวณที่ที่จะเวนคืน

เพื่อขยายทางหลวงแผ่นดินหมายเลข ๓๓๒๖ สายบ้านหมี่ - วังเพลิง

ตอนอำเภอบ้านหมี่ - หนองม่วง

พ.ศ. ๒๕๓๖

ภูมิพลอดุลยเดช ป.ร.

ให้ไว้ ณ วันที่ ๓ พฤศจิกายน พ.ศ. ๒๕๓๖

เป็นปีที่ ๔๘ ในรัชกาลปัจจุบัน

พระบาทสมเด็จพระปรมินทรมหาภูมิพลอดุลยเดช มีพระบรมราชโองการโปรดเกล้าฯ ให้
ประกาศว่า

โดยที่เป็นการสมควรกำหนดเขตที่ดินในบริเวณที่ที่จะเวนคืน เพื่อขยายทางหลวงแผ่นดิน
หมายเลข ๓๓๒๖ สายบ้านหมี่ - วังเพลิง ตอนอำเภอบ้านหมี่ - หนองม่วง ในท้องที่อำเภอบ้านหมี่ อำเภอ
โคกสำโรง และกิ่งอำเภอหนองม่วง อำเภอโคกสำโรง จังหวัดลพบุรี

อาศัยอำนาจตามความในมาตรา ๑๗๕ ของรัฐธรรมนูญแห่งราชอาณาจักรไทย และมาตรา ๖๘
วรรคหนึ่ง แห่งพระราชบัญญัติทางหลวง พ.ศ. ๒๕๓๕ ประกอบกับมาตรา ๕ วรรคสาม และมาตรา ๖
แห่งพระราชบัญญัติว่าด้วยการเวนคืนอสังหาริมทรัพย์ พ.ศ. ๒๕๓๐ จึงทรงพระกรุณาโปรดเกล้าฯ ให้
ตราพระราชกฤษฎีกาขึ้นไว้ ดังต่อไปนี้

มาตรา ๑ พระราชกฤษฎีกานี้เรียกว่า “พระราชกฤษฎีกากำหนดเขตที่ดินในบริเวณที่ที่จะ
เวนคืน เพื่อขยายทางหลวงแผ่นดินหมายเลข ๓๓๒๖ สายบ้านหมี่ - วังเพลิง ตอนอำเภอบ้านหมี่ -
หนองม่วง พ.ศ. ๒๕๓๖”



LIRT

มาตรา ๒ พระราชกฤษฎีกานี้ให้ใช้บังคับตั้งแต่วันถัดจากวันประกาศในราชกิจจานุเบกษา เป็นต้นไป

มาตรา ๓ พระราชกฤษฎีกานี้ให้ใช้บังคับได้มีกำหนดสี่ปี

มาตรา ๔ ให้อธิบดีกรมทางหลวงเป็นเจ้าหน้าที่เวนคืนตามพระราชกฤษฎีกานี้

มาตรา ๕ เขตที่ดินในบริเวณที่ที่จะเวนคืนตามพระราชกฤษฎีกานี้ อยู่ในท้องที่อำเภอบ้านหมี่ อำเภอโคกสำโรง และกิ่งอำเภอหนองม่วง อำเภอโคกสำโรง จังหวัดลพบุรี มีส่วนกว้างสองร้อยยี่สิบเมตร ทั้งนี้ ภายในแนวเขตตามแผนที่ท้ายพระราชกฤษฎีกานี้

มาตรา ๖ ให้รัฐมนตรีว่าการกระทรวงคมนาคมรักษาการตามพระราชกฤษฎีกานี้

ผู้รับสนองพระบรมราชโองการ

ชวน หลีกภัย

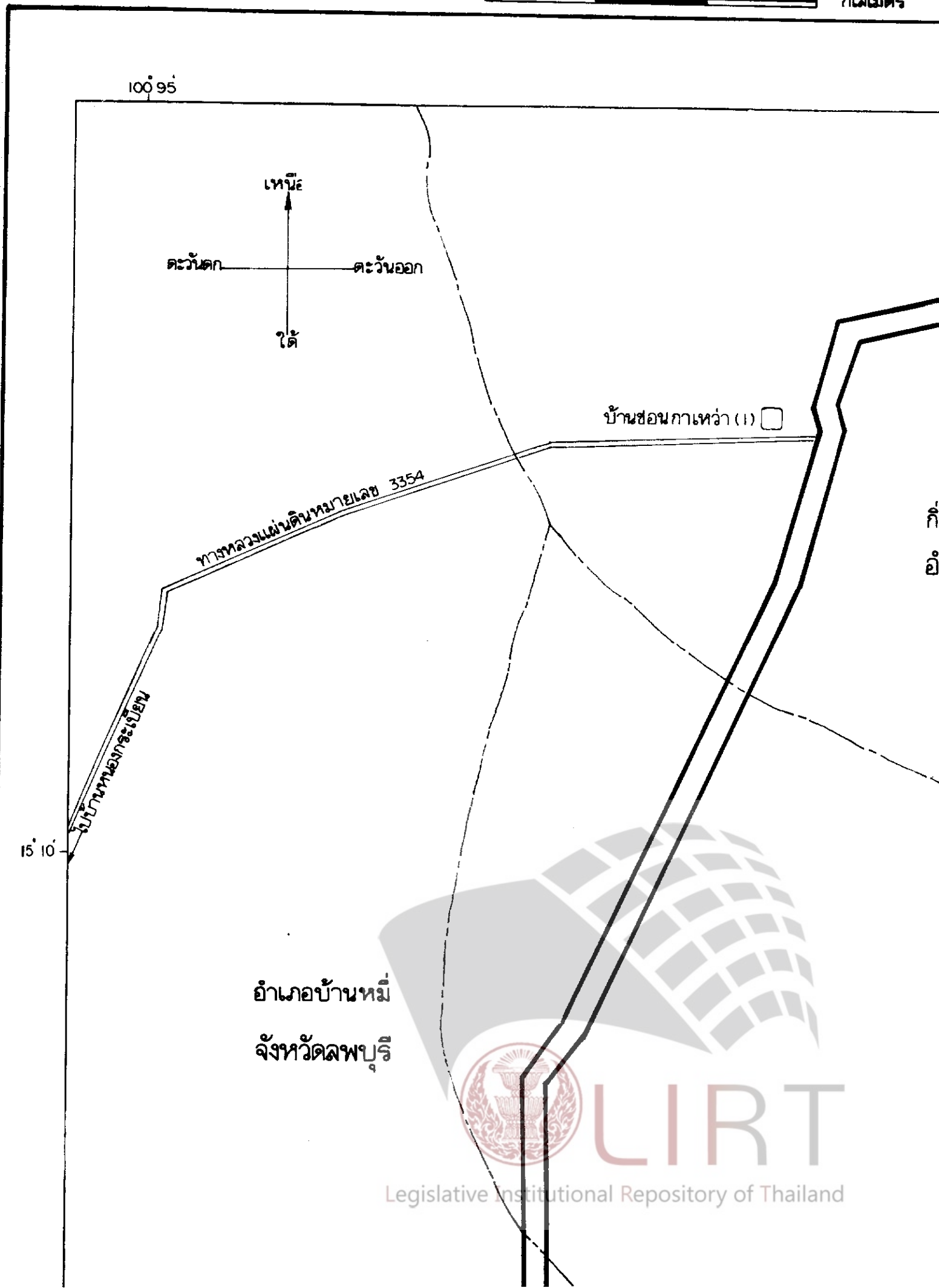

นายกรัฐมนตรี



แผนที่ท้ายพระราชกฤษฎีกา
กำหนดเขตที่ดินในบริเวณที่ที่จะเวนคืน
เพื่อขยายทางหลวงแผ่นดินหมายเลข 3326 ด้ายบ้านหมี่ -
ดอนอำเภอบ้านหมี่ - หนองม่วง

พ.ศ. 2536

มาตราส่วน 1 : 50,000


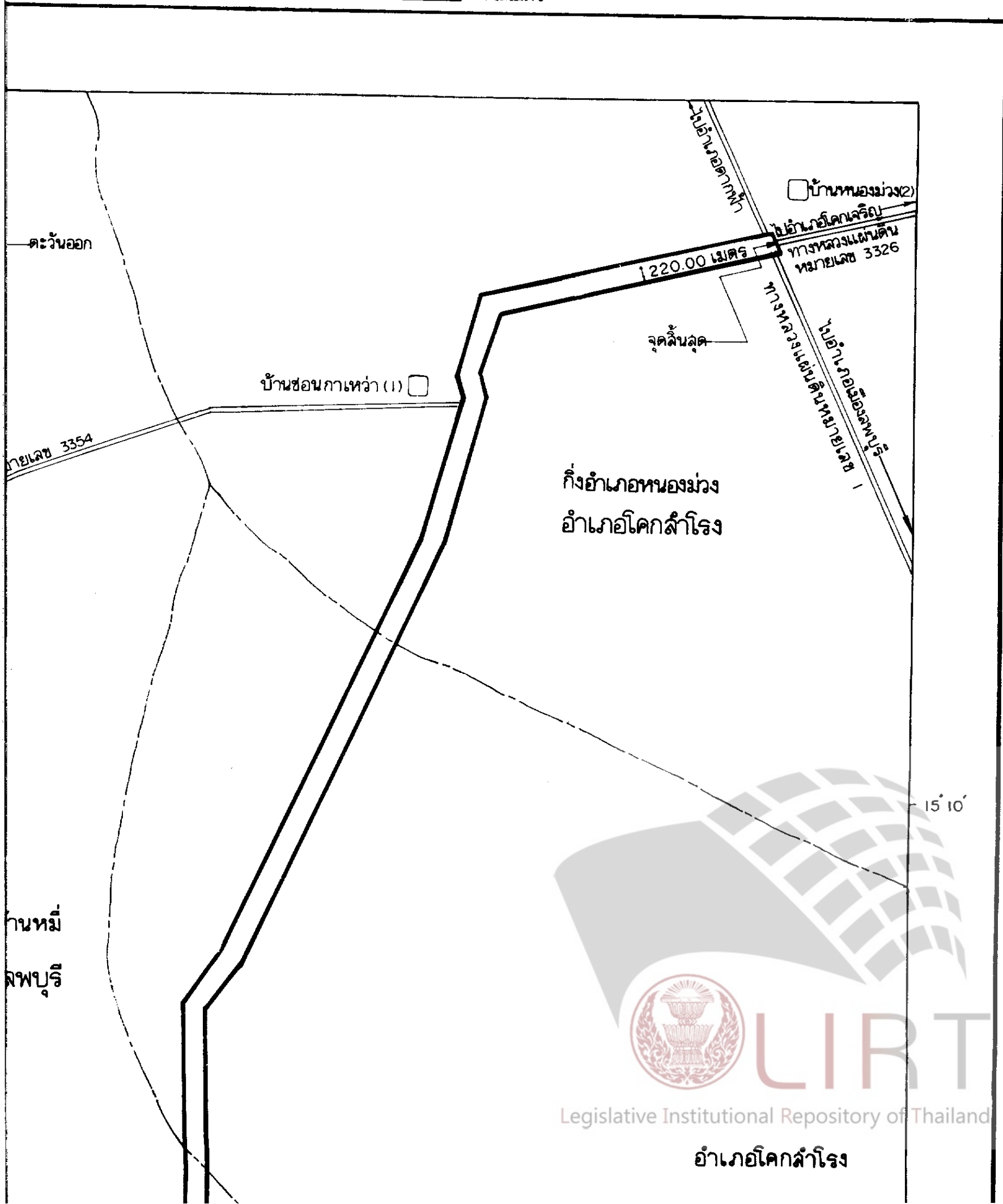



แผนที่ท้ายพระราชกฤษฎีกา
กำหนดเขตที่ดินในบริเวณที่จะเวนคืน

เพื่อขยายทางหลวงแผ่นดินหมายเลข 3326 ลาดบ้านหมี่ - วังเพลิง
ตอนอำเภอบ้านหมี่ - หนองม่วง

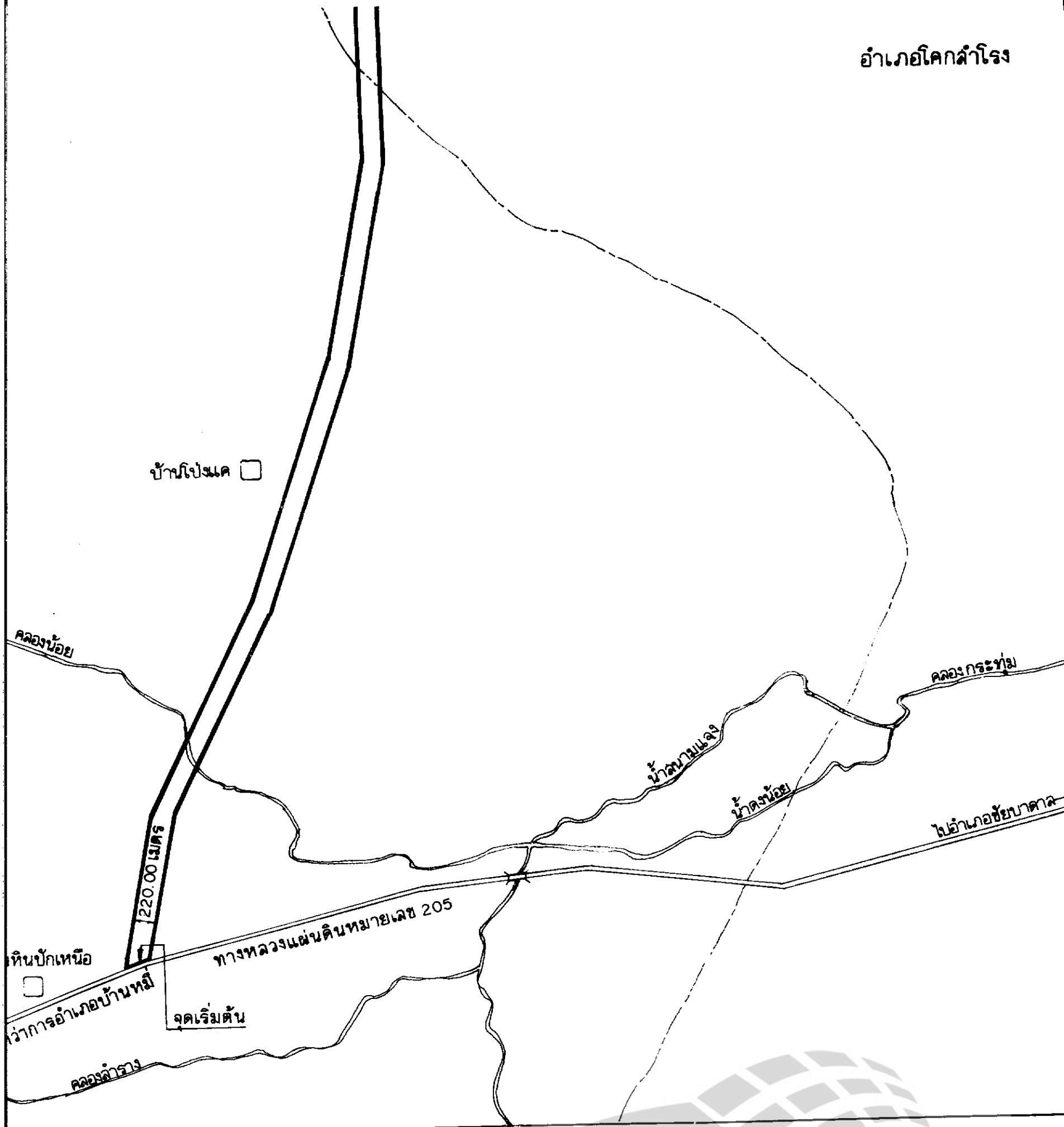
พ.ศ. 2536





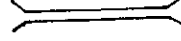

มาตราส่วน 1 : 50,000



Legislative Institutional Repository of Thailand

อำเภอโคกสำโรง



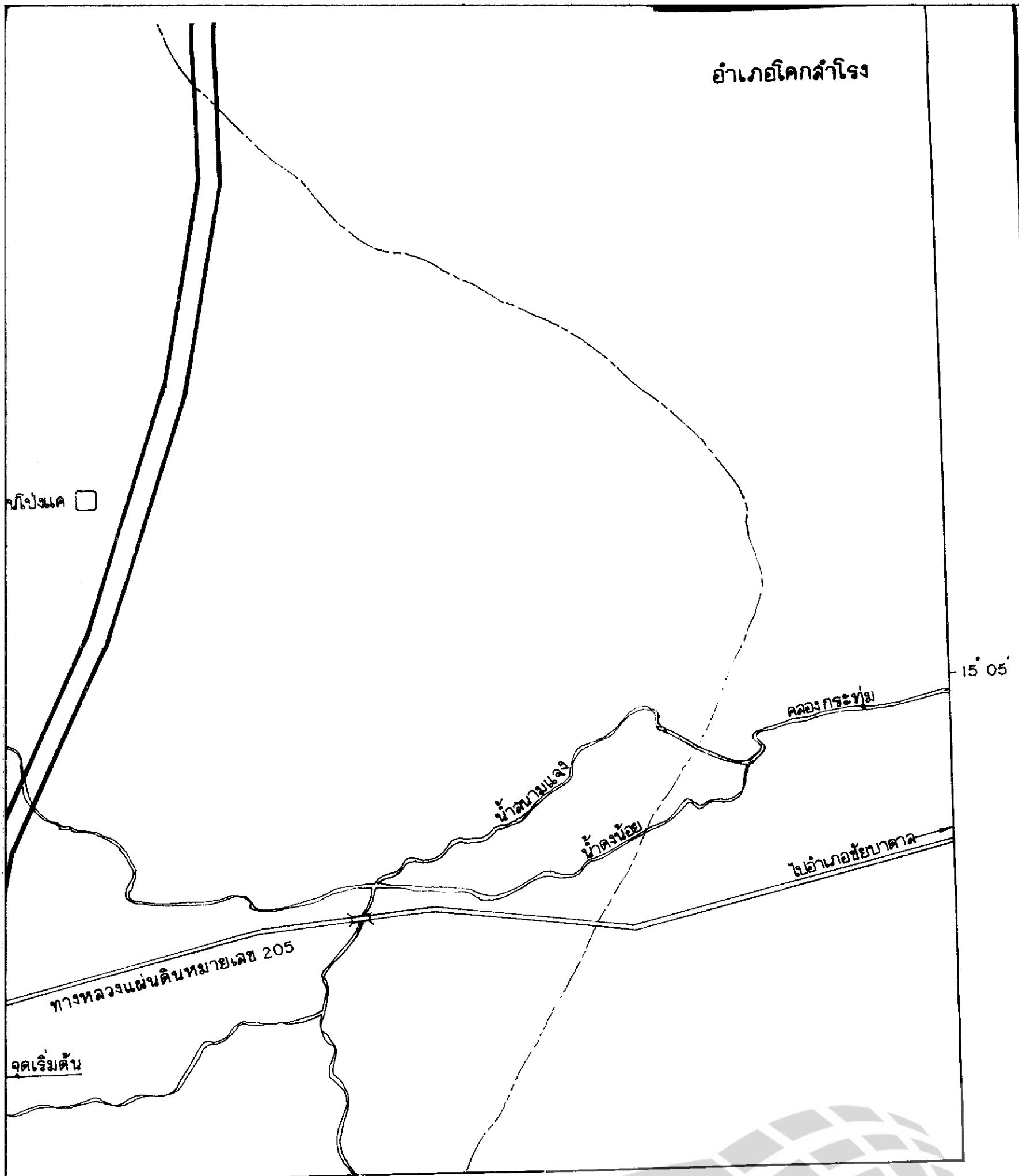
- 100' 95'
เครื่องหมาย
-  แนวเขตที่ดินในบริเวณที่ที่จะเวนคืน
 -  เขตอำเภอ
 -  ทางหลวง
 -  สะพาน
 -  แม่น้ำ คลอง
 -  หมู่บ้าน





(นายวิชา ลरणนุเคราะห์)
ผู้อำนวยการกองจัดการมลพิษที่ดิน

Handwritten signature

อำเภอโคกสำโรง



- แนวเขตที่ดินในบริเวณที่จะเวนคืน
- เขตอำเภอ
- ทางหลวง
- สะพาน
- แม่น้ำ คลอง
- หมู่บ้าน


 (นายวิชา ลรรถนุเคราะห์)
 ผู้อำนวยการกองจัดกรรมสิทธิ์ที่ดิน

 (นายสมัน ศรีรุ่งโรจน์)
 อธิบดีกรมทางหลวง



หมายเหตุ :- เหตุผลในการประกาศใช้พระราชกฤษฎีกาฉบับนี้ คือ เนื่องจากมีความจำเป็นจะต้องขยายทางหลวงแผ่นดินหมายเลข ๓๓๒๖ สายบ้านหมี่ - วังเพลิง ตอนอำเภอบ้านหมี่ - หนองม่วง ในท้องที่อำเภอบ้านหมี่ อำเภอโคกสำโรง และกิ่งอำเภอหนองม่วง อำเภอโคกสำโรง จังหวัดลพบุรี เพื่ออำนวยความสะดวกและความรวดเร็วแก่การจราจรและการขนส่งอันเป็นกิจการสาธารณูปโภค ในการนี้สมควรกำหนดเขตที่ดินในบริเวณที่ที่จะเวนคืนในท้องที่ดังกล่าว เพื่อให้เจ้าหน้าที่หรือผู้ซึ่งได้รับมอบหมายจากเจ้าหน้าที่มีสิทธิเข้าไปทำการสำรวจและเพื่อทราบข้อเท็จจริงเกี่ยวกับข้อสังหาริมทรัพย์ที่จะต้องเวนคืนที่แน่นอน จึงจำเป็นต้องตราพระราชกฤษฎีกานี้

