



พระราชกฤษฎีกา

กำหนดเขตที่ดินในบริเวณที่ที่จะเวนคืน

เพื่อขยายทางหลวงแผ่นดินหมายเลข ๓๓๓๓ สายโคกตูม - แม่น้ำป่าสัก
ที่สี่แยกบ้านปากกล้วย และที่สี่แยกบ้านนิคมสร้างตนเองพุทธบาท

พ.ศ. ๒๕๓๗

ภูมิพลอดุลยเดช ป.ร.

ให้ไว้ ณ วันที่ ๑๓ สิงหาคม พ.ศ. ๒๕๓๗

เป็นปีที่ ๔๘ ในรัชกาลปัจจุบัน

พระบาทสมเด็จพระปรมินทรมหาภูมิพลอดุลยเดช มีพระบรมราชโองการโปรดเกล้าฯ ให้
ประกาศว่า

โดยที่เป็นการสมควรกำหนดเขตที่ดินในบริเวณที่ที่จะเวนคืน เพื่อขยายทางหลวงแผ่นดินหมายเลข
๓๓๓๓ สายโคกตูม - แม่น้ำป่าสัก ที่สี่แยกบ้านปากกล้วย และที่สี่แยกบ้านนิคมสร้างตนเองพุทธบาท
ในท้องที่อำเภอเมืองลพบุรี และอำเภอพัฒนานิคม จังหวัดลพบุรี

อาศัยอำนาจตามความในมาตรา ๑๗๕ ของรัฐธรรมนูญแห่งราชอาณาจักรไทย และมาตรา ๖๕
วรรคหนึ่ง แห่งพระราชบัญญัติทางหลวง พ.ศ. ๒๕๓๕ ประกอบกับมาตรา ๕ วรรคสาม และมาตรา ๖
แห่งพระราชบัญญัติว่าด้วยการเวนคืนอสังหาริมทรัพย์ พ.ศ. ๒๕๓๐ จึงทรงพระกรุณาโปรดเกล้าฯ ให้
ตราพระราชกฤษฎีกาขึ้นไว้ ดังต่อไปนี้

มาตรา ๑ พระราชกฤษฎีกานี้เรียกว่า “พระราชกฤษฎีกากำหนดเขตที่ดิน ในบริเวณที่ที่จะ
เวนคืน เพื่อขยายทางหลวงแผ่นดินหมายเลข ๓๓๓๓ สายโคกตูม - แม่น้ำป่าสัก ที่สี่แยกบ้านปากกล้วย
และที่สี่แยกบ้านนิคมสร้างตนเองพุทธบาท พ.ศ. ๒๕๓๗”



LIRT

มาตรา ๒ พระราชกฤษฎีกานี้ให้ใช้บังคับตั้งแต่วันถัดจากวันประกาศในราชกิจจานุเบกษา เป็นต้นไป

มาตรา ๓ พระราชกฤษฎีกานี้ให้ใช้บังคับได้มีกำหนดสี่ปี

มาตรา ๔ ให้อธิบดีกรมทางหลวงเป็นเจ้าหน้าที่เวนคืนตามพระราชกฤษฎีกานี้

มาตรา ๕ เขตที่ดินในบริเวณที่จะเวนคืนตามพระราชกฤษฎีกานี้ อยู่ในท้องที่อำเภอเมืองลพบุรี และอำเภอพัฒนานิคม จังหวัดลพบุรี มีส่วนกว้างสี่ร้อยเมตร ทั้งนี้ ภายในแนวเขตตามแผนที่ท้ายพระราชกฤษฎีกานี้

มาตรา ๖ ให้รัฐมนตรีว่าการกระทรวงคมนาคมรักษาการตามพระราชกฤษฎีกานี้

ผู้รับสนองพระบรมราชโองการ

ชวน หลีกภัย

นายกรัฐมนตรี

แผนที่ท้ายพระราชกฤษฎีกา

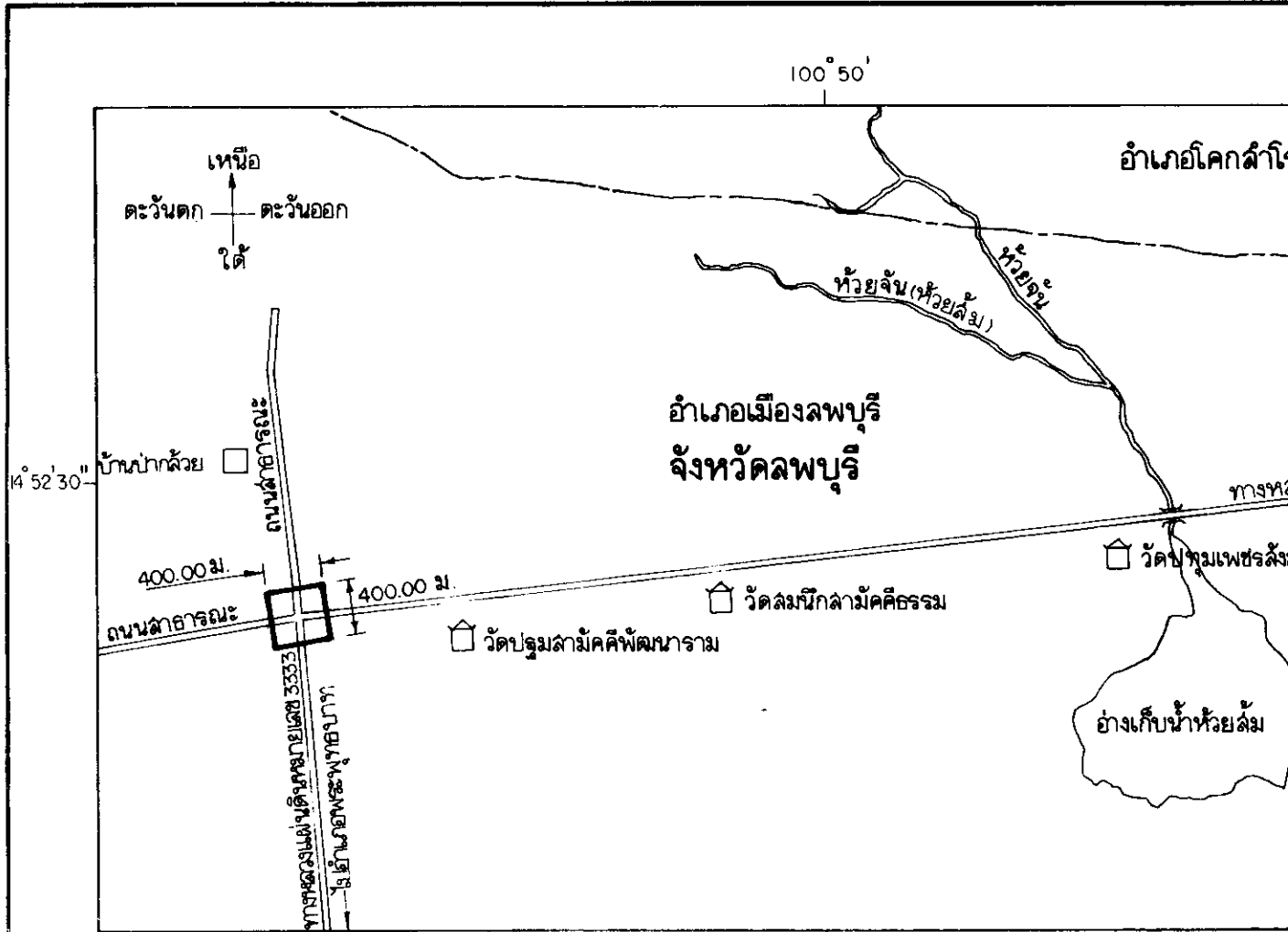
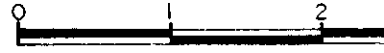
กำหนดเขตที่ดินในบริเวณที่ที่จะเวนคืน

เพื่อขยายทางหลวงแผ่นดินหมายเลข 3333








ที่สี่แยกบ้านปากกล้วย และที่สี่แยกบ้านนิคม

พ.ศ. 2537

มาตราส่วน 1:850,000



เครื่องหมาย

-  แนวเขตที่ดินในบริเวณที่ที่จะเวนคืน
-  เขตอำเภอ
-  ทางหลวง ถนน
-  สะพาน
-  ห้วย
-  หมู่บ้าน
-  วัด



Legislative Institutional Repository of Thailand

แผนที่ท้ายพระราชกฤษฎีกา

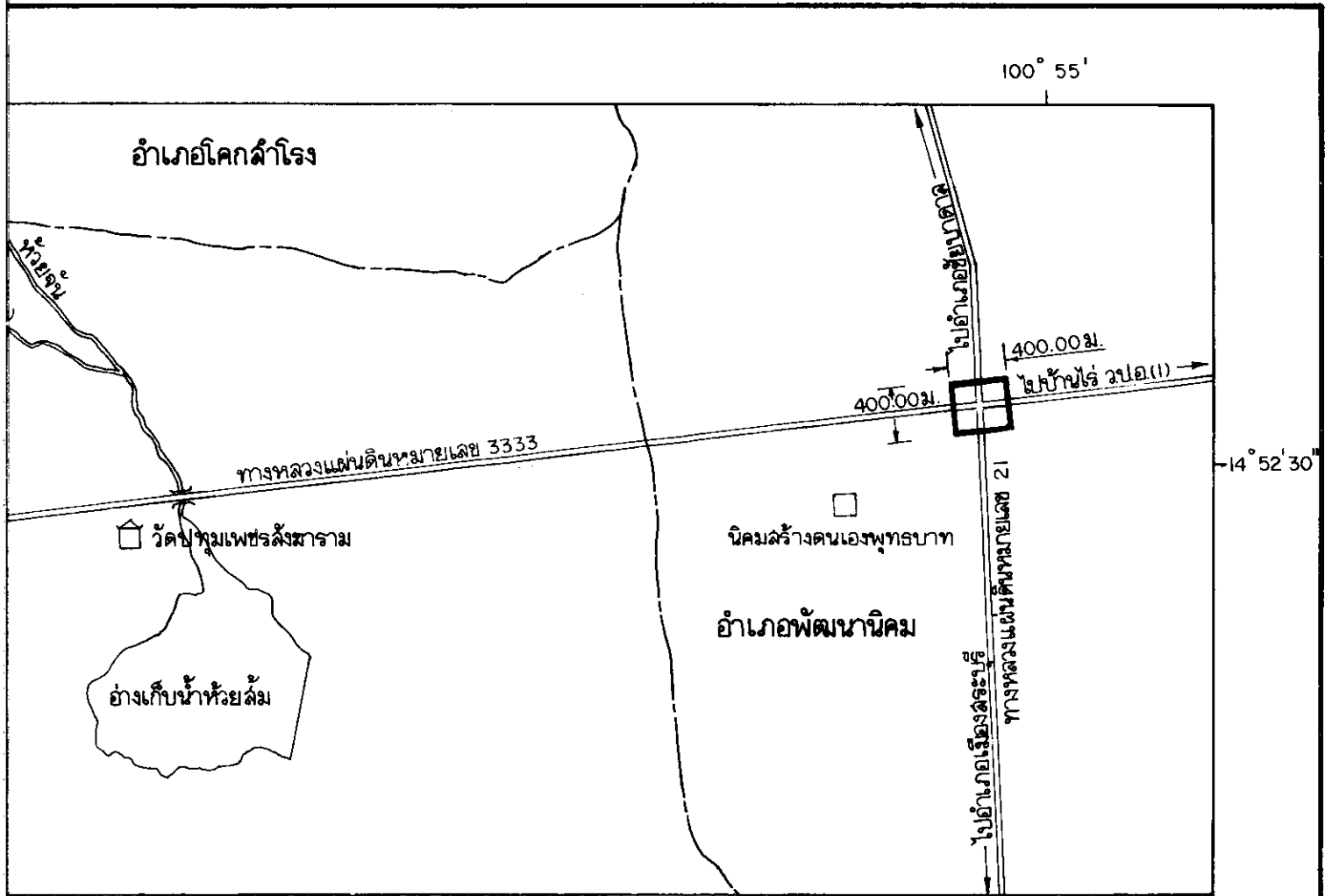
หนดเขตที่ดินในบริเวณที่จะเวนคืน

ดินหมายเลข 3333 ลายโคกตูม - แม่น้ำป่าสัก

ด้วย และที่ลี้แยกบ้านนิคมสร้างตนเองพุทธบาท

พ.ศ. 2537

มาตราส่วน 1:50,000



(นายวิชา ลจรพนุเคราะห์)
ผู้อำนวยการกองจัดกรรมสิทธิ์ที่ดิน

(นายฉันทน์ ศรีรุ่งโรจน์)
อธิบดีกรมทางหลวง

หมายเหตุ :- เหตุผลในการประกาศใช้พระราชกฤษฎีกาฉบับนี้ คือ เนื่องจากมีความจำเป็นจะต้องขยายทางหลวงแผ่นดินหมายเลข ๓๓๓๓ สายโคกค่อม - แม่น้ำป่าสัก ที่สี่แยกบ้านปากกล้วย และที่สี่แยกบ้านนิคมสร้างตนเองพุทธบาทในท้องที่อำเภอเมืองลพบุรี และอำเภอพัฒนานิคม จังหวัดลพบุรี เพื่ออำนวยความสะดวกและความรวดเร็วแก่การจราจรและการขนส่งอันเป็นกิจการสาธารณูปโภค ในการนี้สมควรกำหนดเขตที่ดินในบริเวณที่ที่จะเวนคืนในท้องที่ดังกล่าว เพื่อให้เจ้าหน้าที่หรือผู้ซึ่งได้รับมอบหมายจากเจ้าหน้าที่มีสิทธิเข้าไปทำการสำรวจและเพื่อทราบข้อเท็จจริงเกี่ยวกับข้อสังหาริมทรัพย์ที่จะต้องเวนคืนที่แน่นอน จึงจำเป็นต้องตราพระราชกฤษฎีกานี้

ห้องสมุดกฎหมาย