

พระราชกฤษฎีกา

กำหนดเขตที่ดินในบริเวณที่ที่จะเวนคืน

เพื่อขยายทางหลวงแผ่นดินหมายเลข ๒๑๑๖ สายแยกทางหลวงแผ่นดินหมายเลข ๒๑๓

(ยางตลาด) - โพนทอง ที่สามแยกบ้านโคกหนองบัว สี่แยกบ้านโคกสนามท่า

และสี่แยกบ้านหนองนกเป็ด

พ.ศ. ๒๕๕๐

ภูมิพลอดุลยเดช ป.ร.

ให้ไว้ ณ วันที่ ๑๐ เมษายน พ.ศ. ๒๕๕๐

เป็นปีที่ ๕๒ ในรัชกาลปัจจุบัน

พระบาทสมเด็จพระปรมินทรมหาภูมิพลอดุลยเดช มีพระบรมราชโองการโปรดเกล้าฯ ให้ประกาศว่า

โดยที่เป็นการสมควรกำหนดเขตที่ดินในบริเวณที่ที่จะเวนคืน เพื่อขยายทางหลวงแผ่นดินหมายเลข ๒๑๑๖ สายแยกทางหลวงแผ่นดินหมายเลข ๒๑๓ (ยางตลาด) - โพนทอง ที่สามแยกบ้านโคกหนองบัว ในท้องที่อำเภอโพธิ์ชัย จังหวัดร้อยเอ็ด และสี่แยกบ้านโคกสนามท่า สี่แยกบ้านหนองนกเป็ด ในท้องที่อำเภอโพนทอง จังหวัดร้อยเอ็ด

อาศัยอำนาจตามความในมาตรา ๑๗๘ ของรัฐธรรมนูญแห่งราชอาณาจักรไทย ซึ่งแก้ไขเพิ่มเติมโดยรัฐธรรมนูญแห่งราชอาณาจักรไทย แก้ไขเพิ่มเติม (ฉบับที่ ๕) พุทธศักราช ๒๕๓๘ และมาตรา ๖๘ วรรคหนึ่ง แห่งพระราชบัญญัติทางหลวง พ.ศ. ๒๕๓๕ ประกอบกับมาตรา ๕ วรรคสาม และมาตรา ๖ แห่งพระราชบัญญัติว่าด้วยการเวนคืนอสังหาริมทรัพย์ พ.ศ. ๒๕๓๐ จึงทรงพระกรุณาโปรดเกล้าฯ ให้ตราพระราชกฤษฎีกาขึ้นไว้ ดังต่อไปนี้

มาตรา ๑ พระราชกฤษฎีกานี้เรียกว่า “พระราชกฤษฎีกากำหนดเขตที่ดินในบริเวณที่ที่จะเวนคืน เพื่อขยายทางหลวงแผ่นดินหมายเลข ๒๑๑๖ สายแยกทางหลวงแผ่นดินหมายเลข ๒๑๓ (ยางตลาด) - โพนทอง ที่สามแยกบ้านโคกหนองบัว สี่แยกบ้านโคกสนามท่า และสี่แยกบ้านหนองนกเป็ด พ.ศ. ๒๕๕๐”

มาตรา ๒ พระราชกฤษฎีกานี้ให้ใช้บังคับตั้งแต่วันถัดจากวันประกาศในราชกิจจานุเบกษา เป็นต้นไป

มาตรา ๓ พระราชกฤษฎีกานี้ให้ใช้บังคับได้มีกำหนดสี่ปี

มาตรา ๔ ให้อธิบดีกรมทางหลวงเป็นเจ้าหน้าที่เวนคืนตามพระราชกฤษฎีกานี้

มาตรา ๕ เขตที่ดินในบริเวณที่ที่จะเวนคืนตามพระราชกฤษฎีกานี้ อยู่ในท้องที่อำเภอโพธิ์ชัย และอำเภอโพนทอง จังหวัดร้อยเอ็ด มีส่วนแคบที่สุดหนึ่งร้อยเมตร และส่วนกว้างที่สุดสองร้อยสี่สิบเมตร ทั้งนี้ ภายในแนวเขตตามแผนที่ท้ายพระราชกฤษฎีกานี้

มาตรา ๖ ให้รัฐมนตรีว่าการกระทรวงคมนาคมรักษาการตามพระราชกฤษฎีกานี้

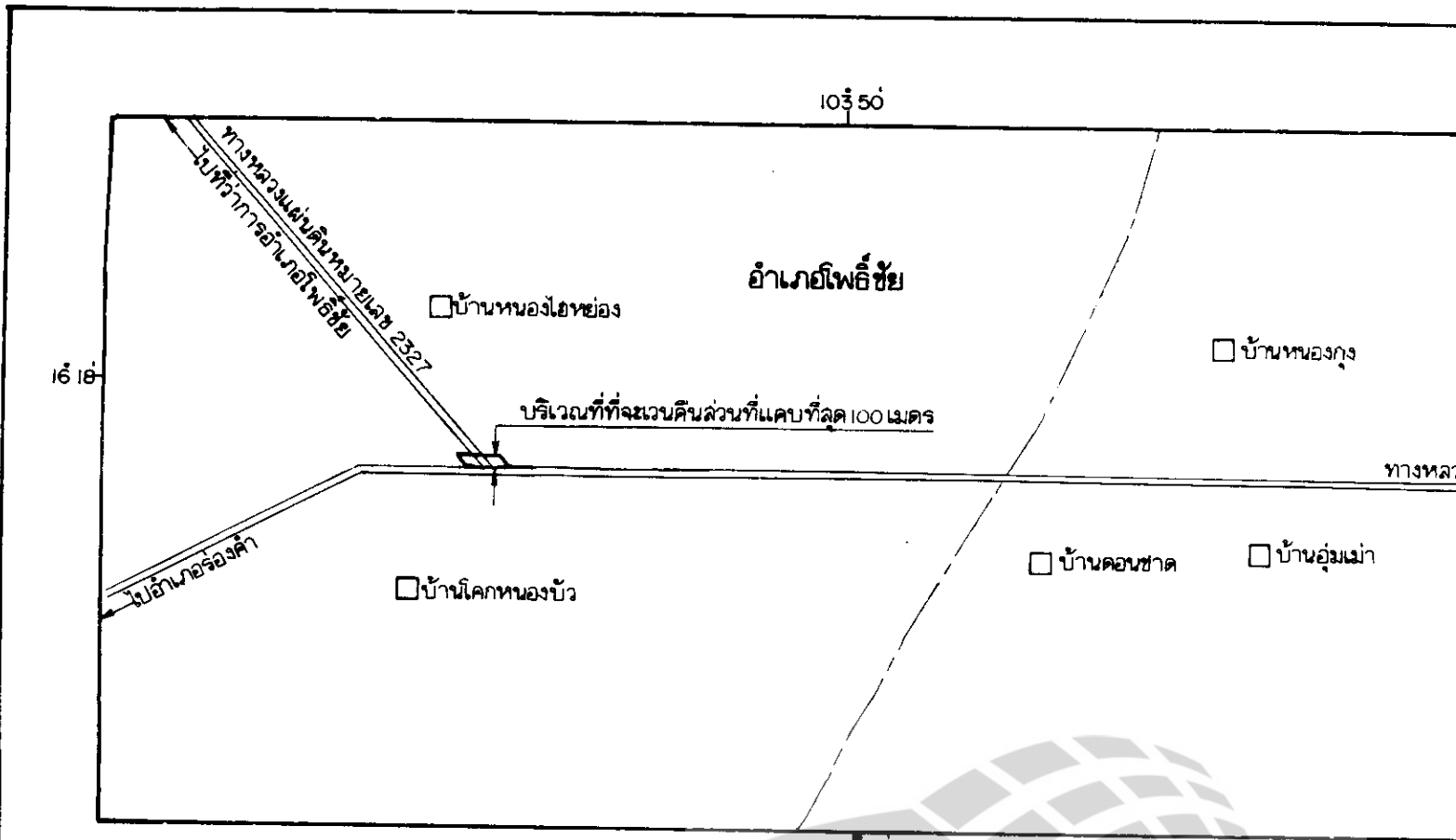
ผู้รับสนองพระบรมราชโองการ

พลเอก ชวลิต ยงใจยุทธ

นายกรัฐมนตรี




เพื่อขยายทางหลวงแผ่นดิน
ที่ลพบุรี



เครื่องหมาย


- แนวเขตที่ดินในบริเวณที่จะเวนคืน
- - - เขตอำเภอ
- == ทางหลวง
- ⊙ ที่ว่าการอำเภอ
- หมู่บ้าน
- ⌂ วัด



แผนที่ท้ายพระราชกฤษฎีกา
กำหนดเขตที่ดินในบริเวณที่จะเวนคืน
เพื่อขยายทางหลวงแผ่นดินหมายเลข 2116 ล้ายแยกทางหลวงแผ่นดินหมายเลข 213(ยางตลาด)-โพ
ที่لامแยกบ้านโคกหนองบัว ลี้แยกบ้านโคกกลนามท่า และลี้แยกบ้านหนองนกเป็ด

พ.ศ. 2540

มาตราล่วน 1850,000



103° 50'

103° 55'

ภายในพื้นที่ชัย

บ้านหนองกง

บ้านโนนสว่าง

บ้านหนองไธ

เขตที่ลุด 100 เมตร

ทางหลวงแผ่นดินหมายเลข 2116

บ้านดอนชาด

บ้านอุมเภา

บ้านบะยาว

บ้านนาทม

103° 50'

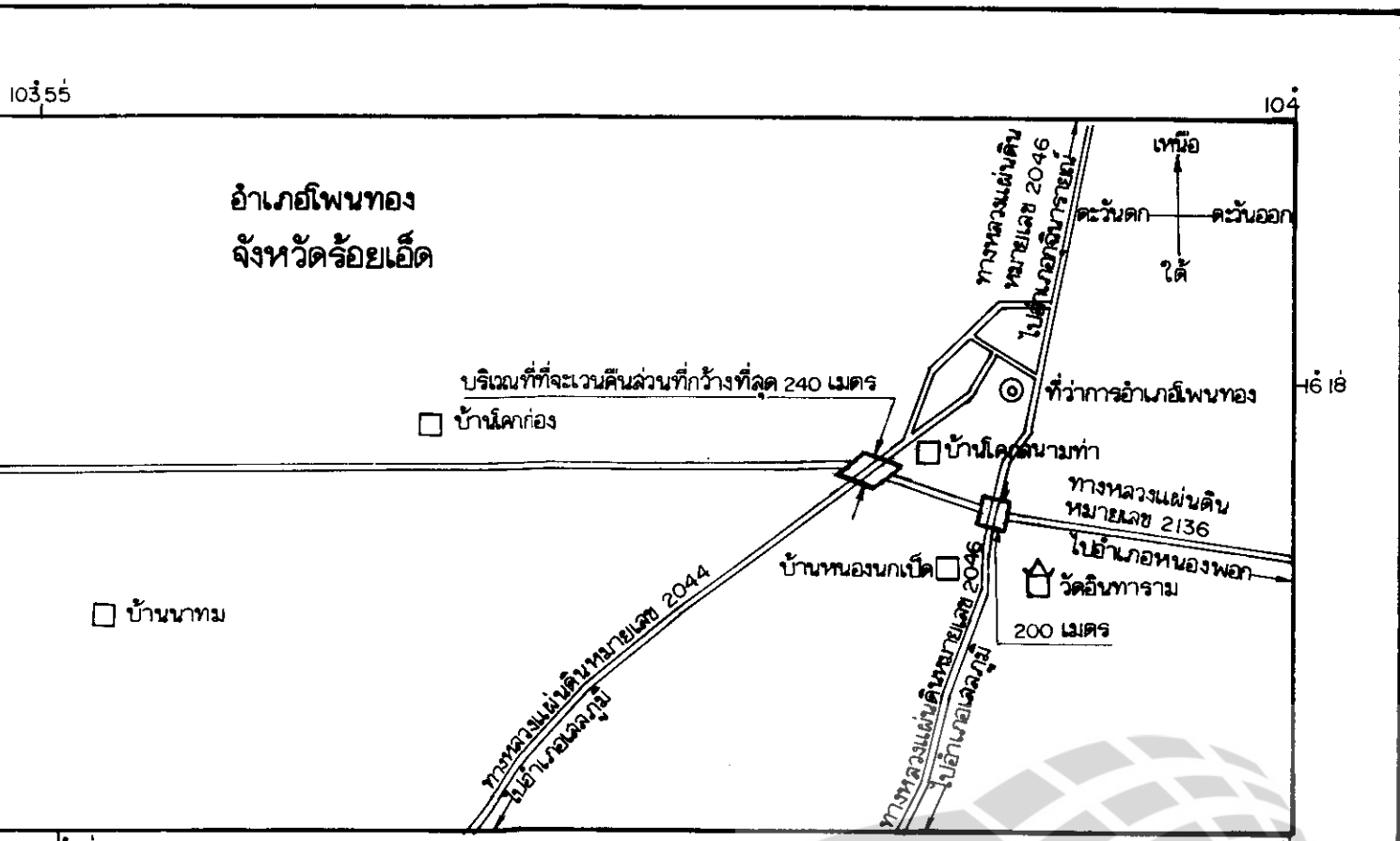
103° 55'



LIRT

Legislative Institutional Repository of Thailand

213(ยางตลาด)-โพนทอง
หนองนกเปิด




 (นายพิเชียร เจริญกุลกิจ)
 ผู้อำนวยการสำนักจัดการมลพิษที่ต้น

 (นายฉันทน์ ศรีจรูญ)


หมายเหตุ :- เหตุผลในการประกาศใช้พระราชกฤษฎีกานี้ คือ เนื่องจากมีความจำเป็นจะต้องขยายทางหลวงแผ่นดิน หมายเลข ๒๑๑๖ สายแยกทางหลวงแผ่นดินหมายเลข ๒๑๓ (ยางตลาด) - โพนทอง ที่สามแยกบ้านโคกหนองบัว ในท้องที่อำเภอโพธิ์ชัย จังหวัดร้อยเอ็ด และสี่แยกบ้านโคกสนามท่า สี่แยกบ้านหนองนกเป็ด ในท้องที่อำเภอโพนทอง จังหวัดร้อยเอ็ด เพื่ออำนวยความสะดวกและความรวดเร็วแก่การจราจรและการขนส่งอันเป็นกิจการสาธารณูปโภค ในการนี้สมควรกำหนดเขตที่ดินในบริเวณที่จะเวนคืนในท้องที่ดังกล่าว เพื่อให้เจ้าหน้าที่หรือผู้ซึ่งได้รับมอบหมายจากเจ้าหน้าที่ มีสิทธิเข้าไปทำการสำรวจและเพื่อทราบข้อเท็จจริงเกี่ยวกับข้อสังหาริมทรัพย์ที่จะต้องเวนคืนที่แน่นอน จึงจำเป็นต้องตราพระราชกฤษฎีกานี้