



พระราชกฤษฎีกา

กำหนดเขตที่ดิน ในท้องที่ตำบลเทนมีย์ อำเภอเมืองสุรินทร์
จังหวัดสุรินทร์ ให้เป็นเขตโครงการจัดรูปที่ดิน

พ.ศ. ๒๕๖๓

ภูมิพลอดุลยเดช ป.ร.

ให้ไว้ ณ วันที่ ๒๖ มิถุนายน พ.ศ. ๒๕๖๓

เป็นปีที่ ๔๕ ในรัชกาลปัจจุบัน

พระบาทสมเด็จพระปรมินทรมหาภูมิพลอดุลยเดช มีพระบรมราชโองการโปรดเกล้าฯ ให้
ประกาศว่า

โดยที่เป็นการสมควรกำหนดเขตที่ดิน ในท้องที่ตำบลเทนมีย์ อำเภอเมืองสุรินทร์ จังหวัดสุรินทร์
ให้เป็นเขตโครงการจัดรูปที่ดิน

อาศัยอำนาจตามความในมาตรา ๑๗๕ ของรัฐธรรมนูญแห่งราชอาณาจักรไทย และมาตรา ๒๕
วรรคหนึ่ง แห่งพระราชบัญญัติจัดรูปที่ดินเพื่อเกษตรกรรม พ.ศ. ๒๕๑๗ จึงทรงพระกรุณาโปรดเกล้าฯ ให้
ตราพระราชกฤษฎีกาขึ้นไว้ ดังต่อไปนี้

มาตรา ๑ พระราชกฤษฎีกานี้เรียกว่า “พระราชกฤษฎีกากำหนดเขตที่ดิน ในท้องที่ตำบลเทนมีย์
อำเภอเมืองสุรินทร์ จังหวัดสุรินทร์ ให้เป็นเขตโครงการจัดรูปที่ดิน พ.ศ. ๒๕๖๓”

มาตรา ๒ พระราชกฤษฎีกานี้ให้ใช้บังคับตั้งแต่วันถัดจากวันประกาศในราชกิจจานุเบกษา
เป็นต้นไป

มาตรา ๓ ให้ที่ดินในเขตท้องที่ตำบลเทนมีย์ อำเภอเมืองสุรินทร์ จังหวัดสุรินทร์ ภายในแนวเขต
ตามแผนที่ท้ายพระราชกฤษฎีกานี้ ซึ่งปรากฏรายชื่อเจ้าของหรือผู้ครอบครองที่ดินโดยชอบด้วย

กฎหมายตามบัญชีท้ายพระราชกฤษฎีกานี้เป็นเขตโครงการจัดรูปที่ดิน

มาตรา ๔ ให้รัฐมนตรีว่าการกระทรวงเกษตรและสหกรณ์และรัฐมนตรีว่าการกระทรวงมหาดไทย
รักษาการตามพระราชกฤษฎีกานี้

ผู้รับสนองพระบรมราชโองการ

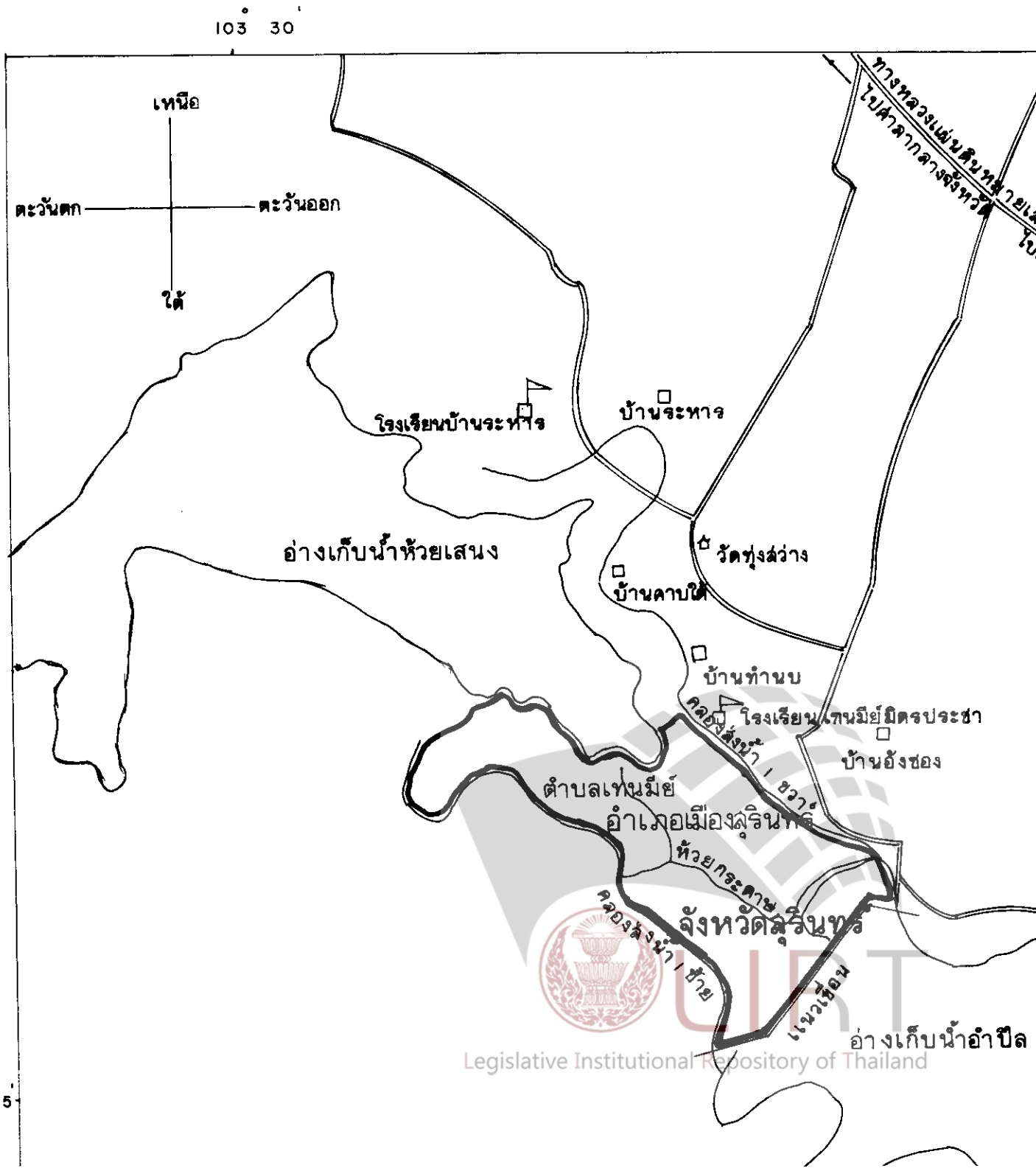
ชวน หลีกภัย

นายกรัฐมนตรี

แผนที่ท้ายพระราชกฤษฎีกา
กำหนดเขตที่ดิน ในท้องที่ตำบลเทนมีย์ อำเภอเมืองสุรินทร์ จังหวัดสุรินทร์
ให้เป็นเขตโครงการจัดรูปที่ดิน
พ.ศ. 2537

มาตราล่วน 1:50,000


0 1 2 กิโลเมตร



แผนที่ท้ายพระราชกฤษฎีกา
เขตที่ดิน ในท้องที่ตำบลเทพมีย์ อำเภอเมืองสุรินทร์ จังหวัดสุรินทร์
ให้เป็นเขตโครงการจัดรูปที่ดิน
พ.ศ. 2537









มาตราส่วน 1:50,000
0 1 2 กิโลเมตร





103° 30'

เครื่องหมาย

-  แนวเขตโครงการจัดรูปที่ดิน
-  ทางหลวง
-  ห้วย
-  อ่างเก็บน้ำ
-  คลองส่งน้ำ
-  หมู่บ้าน
-  วัด
-  โรงเรียน


Signature

(นายประทีป โดมพงศ์)
หัวหน้าฝ่ายวิศวกรรมบริหาร

Signature

(นายพูนดิน เด็กมณี)
หัวหน้าสำนักงานจัดรูปที่ดินกลาง





3' 30'

แนวเขตโครงการจัดรูปที่ดิน

ทางหลวง

ห้วย

ทางเก็บน้ำ

คลองส่งน้ำ

หมู่บ้าน

วัด

โรงเรียน

Orin Sun

(นายประทีป โดมพงศ์)
หัวหน้าฝ่ายวิศวกรรมบริหาร

Yun Sun 15/2/36

(นายพูนดิน เล็กมณี)
หัวหน้าสำนักงานจัดรูปที่ดินกลาง



บัญชีรายชื่อเจ้าของหรือผู้ครอบครองที่ดิน โดยขอด้วยกฎหมาย
 ทำพระราชกฤษฎีกากำหนดเขตที่ดิน ในท้องที่ตำบลเทนมีย์ อำเภอเมืองสุรินทร์
 จังหวัดสุรินทร์ ให้เป็นเขตโครงการจัดรูปที่ดิน

พ.ศ. 2537

| ลำดับที่ | ชื่อเจ้าของหรือผู้ครอบครองที่ดิน | ที่ดินตั้งอยู่ | | | หนังสือสำคัญ | | | | หมายเหตุ | |
|----------|----------------------------------|----------------|---------------|----------|--------------|--------|-------|-----------|----------|-----------------|
| | | ตำบล | อำเภอ | จังหวัด | ประเภท | เลขที่ | ระวาง | เลขที่ดิน | | หน้าสำรวจ |
| 1 | นางเกื้อบ เหมาะหมาย | เทนมีย์ | เมืองสุรินทร์ | สุรินทร์ | - | - | - | - | - | ไม่ปรากฏหลักฐาน |
| 2 | นายกลม เปรียบกล้า | " | " | " | - | - | - | - | - | ไม่ปรากฏหลักฐาน |
| 3 | นายกด ใจองอาจ | " | " | " | ส.ค.1 | 239 | - | - | - | ไม่ปรากฏหลักฐาน |
| 4 | นางกาน สมกล้า | " | " | " | - | - | - | - | - | ไม่ปรากฏหลักฐาน |
| | นายปรือย สมกล้า | | | | | | | | | |
| | นางไพบูลย์ คงเร่งดี | | | | | | | | | |
| 5 | นายเกิน บุญทัน | " | " | " | - | - | - | - | - | ไม่ปรากฏหลักฐาน |
| 6 | นางกิ่ง เย็นเสมอ | " | " | " | น.ส.3 | 159 | - | - | - | ไม่ปรากฏหลักฐาน |
| 7 | นางกาน ใจองอาจ | " | " | " | - | - | - | - | - | ไม่ปรากฏหลักฐาน |
| 8 | นางคำพอด ประเทืองใจ | " | " | " | - | - | - | - | - | ไม่ปรากฏหลักฐาน |
| | นายแดง ประเทืองใจ | | | | | | | | | |
| 9 | นางคล้าย "ทายิ่ง | " | " | " | น.ส.3 | 143 | - | - | - | ไม่ปรากฏหลักฐาน |
| | | " | " | " | - | - | - | - | - | ไม่ปรากฏหลักฐาน |

| ลำดับที่ | ชื่อเจ้าของหรือผู้ครอบครองที่ดิน | ที่ดินตั้งอยู่ | | | หนังสือสำคัญ | | | | | หมายเหตุ |
|----------|----------------------------------|----------------|---------------|----------|--------------|--------|-------|-----------|-----------|-----------------|
| | | ตำบล | อำเภอ | จังหวัด | ประเภท | เลขที่ | ระวาง | เลขที่ดิน | หน้าสำรวจ | |
| 10 | นายคณิน วัจเวงจิตร | เทนมีย์ | เมืองสุรินทร์ | สุรินทร์ | - | - | - | - | - | ไม่ปรากฏหลักฐาน |
| 11 | นายคณอน เข็นเสมอ | " | " | " | น.ส.3 | 82 | - | - | - | ไม่ปรากฏหลักฐาน |
| 12 | นายคณอน เหมาะะหมาย | " | " | " | - | - | - | - | - | ไม่ปรากฏหลักฐาน |
| 13 | นางคณอย ไทยยิ่ง | " | " | " | ส.ค.1 | 179 | - | - | - | ไม่ปรากฏหลักฐาน |
| 14 | นายเคลช เข็นเสมอ | " | " | " | - | - | - | - | - | ไม่ปรากฏหลักฐาน |
| 15 | นายจันทร์ ใจองอาจ | " | " | " | ส.ค.1 | 446 | - | - | - | ไม่ปรากฏหลักฐาน |
| 16 | นางจันทร์ คุณกล้า | " | " | " | น.ส.3 | 124 | - | - | - | ไม่ปรากฏหลักฐาน |
| 17 | นายจวน สุดแสนผสม | " | " | " | ส.ค.1 | 9 | - | - | - | ไม่ปรากฏหลักฐาน |
| 18 | นายชาติ ออกแก้ว | " | " | " | - | - | - | - | - | ไม่ปรากฏหลักฐาน |
| 19 | นางจวน ฉายแก้ว | " | " | " | ส.ค.1 | 793 | - | - | - | ไม่ปรากฏหลักฐาน |
| 20 | นางจำเริญ ศรีรักษา | " | " | " | น.ส.3 ก. | 127 | - | - | - | ไม่ปรากฏหลักฐาน |
| 21 | นายภัทร ไพที | " | " | " | น.ส.3 | 59 | - | - | - | ไม่ปรากฏหลักฐาน |
| 22 | นายชอน เข้มชู | " | " | " | - | - | - | - | - | ไม่ปรากฏหลักฐาน |
| 23 | นายชวน เข็นเสมอ | " | " | " | น.ส.3 | 71 | - | - | - | ไม่ปรากฏหลักฐาน |
| 24 | นางเขต ไทยยิ่ง | " | " | " | น.ส.3 | 81 | - | - | - | ไม่ปรากฏหลักฐาน |
| | | " | " | " | ส.ค.1 | 177 | - | - | - | ไม่ปรากฏหลักฐาน |

| 24 | นางเขต | ไทยยง | | | | | | | | | | | | | | | | | | |
|----------|----------------------------------|----------------|---------|---------------|----------|--------|--------------|---------|-----------|-----------|----------|---|---|---|---|---|---|---|---|-----------------|
| ลำดับที่ | ชื่อเจ้าของหรือผู้ครอบครองที่ดิน | ที่ดินตั้งอยู่ | | | จังหวัด | ประเภท | หนังสือสำคัญ | | | | หมายเหตุ | | | | | | | | | |
| | | ตำบล | อำเภอ | กิ่งอำเภอ | | | เลขที่ | ระวาง | เลขที่ดิน | หน้าสำรวจ | | | | | | | | | | |
| 25 | นายชนม์ | วังวงจิตร | เพนมีย์ | เมืองสุรินทร์ | สุรินทร์ | - | - | - | - | - | - | - | - | - | - | - | - | - | - | ไม่ปรากฏหลักฐาน |
| 26 | นายชาย | สุขนิมยง | " | " | " | - | - | - | - | - | - | - | - | - | - | - | - | - | - | ไม่ปรากฏหลักฐาน |
| 27 | นายชิต | โกรธกล้า | " | " | " | - | - | - | - | - | - | - | - | - | - | - | - | - | - | ไม่ปรากฏหลักฐาน |
| 28 | นายช่อม | นายแก้ว | " | " | " | - | - | - | - | - | - | - | - | - | - | - | - | - | - | ไม่ปรากฏหลักฐาน |
| 29 | นางตอย | บุญทัน | " | " | " | - | - | - | - | - | - | - | - | - | - | - | - | - | - | ไม่ปรากฏหลักฐาน |
| 30 | นางเหง็ก | สีหขดยอ | " | " | " | - | - | - | - | - | - | - | - | - | - | - | - | - | - | ไม่ปรากฏหลักฐาน |
| 31 | นายตอ | พนาวัน | " | " | " | - | - | - | - | - | - | - | - | - | - | - | - | - | - | ไม่ปรากฏหลักฐาน |
| 32 | นางแตงวาน | กลิ่นฟุ้ง | " | " | " | น.ส.3 | 640 | - | - | - | - | - | - | - | - | - | - | - | - | ไม่ปรากฏหลักฐาน |
| 33 | นางฉวน | วังวงจิตร | " | " | " | น.ส.3 | 181 | - | - | - | - | - | - | - | - | - | - | - | - | ไม่ปรากฏหลักฐาน |
| 34 | นางเคิบ | แถมชั้น | " | " | " | - | - | - | - | - | - | - | - | - | - | - | - | - | - | ไม่ปรากฏหลักฐาน |
| 35 | นายตัน | มีเจริญ | " | " | " | - | - | - | - | - | - | - | - | - | - | - | - | - | - | ไม่ปรากฏหลักฐาน |
| 36 | นายทรัพย์ | กว้างขวาง | " | " | " | - | - | - | - | - | - | - | - | - | - | - | - | - | - | ไม่ปรากฏหลักฐาน |
| 37 | นายทวน | แถมชั้น | " | " | " | - | - | - | - | - | - | - | - | - | - | - | - | - | - | ไม่ปรากฏหลักฐาน |
| 38 | นายที | ออกดีเลิศ | " | " | " | - | - | - | - | - | - | - | - | - | - | - | - | - | - | ไม่ปรากฏหลักฐาน |
| 39 | นางทอง | วังวงจิตร | " | " | " | โฉนด | 21168 | 12ต-290 | 471 | 1880 | - | - | - | - | - | - | - | - | - | ไม่ปรากฏหลักฐาน |
| 40 | นางทัน | นาพิทักษ์ | " | " | " | - | - | - | - | - | - | - | - | - | - | - | - | - | - | ไม่ปรากฏหลักฐาน |
| 41 | นายเทียน | มีเจริญ | " | " | " | - | - | - | - | - | - | - | - | - | - | - | - | - | - | ไม่ปรากฏหลักฐาน |
| 42 | นายนาน | สีหขดยอ | " | " | " | น.ส.3 | 1384 | - | - | - | - | - | - | - | - | - | - | - | - | ไม่ปรากฏหลักฐาน |

| ลำดับที่ | ชื่อเจ้าของหรือผู้ครอบครองที่ดิน | ที่ดินตั้งอยู่ | | | หนังสือสำคัญ | | | | | หมายเหตุ |
|----------|----------------------------------|----------------|---------------|----------|--------------|--------|--------------------|-----------|-----------|-----------------|
| | | ตำบล | อำเภอ | จังหวัด | ประเภท | เลขที่ | ระวาง | เลขที่ดิน | หน้าสำรวจ | |
| 42 | นายนิรุช พนมวัน | เทนมีย์ | เมืองสุรินทร์ | สุรินทร์ | - | - | - | - | - | ไม่ปรากฏหลักฐาน |
| 43 | นายพนนท คงรังดี | " | " | " | - | - | - | - | - | ไม่ปรากฏหลักฐาน |
| 44 | นายเนียน มิเจริญ | " | " | " | น.ส.3 | 412 | - | - | - | ไม่ปรากฏหลักฐาน |
| 45 | นายบุญเลิศ ฉายแก้ว | " | " | " | - | - | - | - | - | ไม่ปรากฏหลักฐาน |
| 46 | นางบุญเลื่อน ชูมงคล | " | " | " | - | - | - | - | - | ไม่ปรากฏหลักฐาน |
| 47 | นายเขียน แคนใหญ่ | " | " | " | น.ส.3 | 185 | - | - | - | ไม่ปรากฏหลักฐาน |
| 48 | นายบุญส่ง เข้มชื่น | " | " | " | - | - | - | - | - | ไม่ปรากฏหลักฐาน |
| 49 | นายบุญเที่ยง บัวสาย | " | " | " | - | - | - | - | - | ไม่ปรากฏหลักฐาน |
| 50 | นางบุญเทียน นิลแก้ว | " | " | " | น.ส.3 | 89 | - | - | - | ไม่ปรากฏหลักฐาน |
| 51 | นายบุญธรรม ชิงใจกล้า | " | " | " | ส.ค.1 | 389 | - | - | - | ไม่ปรากฏหลักฐาน |
| 52 | นางบุญรอด เหมาะหมาย | " | " | " | - | - | - | - | - | ไม่ปรากฏหลักฐาน |
| 53 | นางสาวบุญเกิด มากสมจิตต์ | " | " | " | โฉนด | 20521 | 11ต-12ต 290-290 | 1 | 1703 | |
| 54 | นายเปลี่ยน ฉายแก้ว | " | " | " | โฉนด | 20522 | 11ต-12ต 290-290 | 468 | 1849 | |
| | | " | " | " | ส.ค.1 | 374 | - | - | - | |

| ลำดับที่ | ชื่อเจ้าของหรือผู้ครอบครองที่ดิน | ที่ดินตั้งอยู่ | | | หนังสือสำคัญ | | | | | หมายเหตุ |
|----------|----------------------------------|----------------|---------------|----------|--------------|--------|-------|-----------|-----------|-----------------|
| | | ตำบล | อำเภอ | จังหวัด | ประเภท | เลขที่ | ระวาง | เลขที่ดิน | หน้าสำรวจ | |
| | | | | | | | | | | |
| 55 | นายประสิทธิ์ ภูมิ | เทนมีย์ | เมืองสุรินทร์ | สุรินทร์ | - | - | - | - | - | ไม่ปรากฏหลักฐาน |
| | | " | " | " | น.ส.3 | 183 | - | - | - | |
| | | " | " | " | น.ส.3 | 95 | - | - | - | |
| | | " | " | " | น.ส.3 | 142 | - | - | - | |
| 56 | นายประยูร ชิงใจกล้า | " | " | " | น.ส.3 | 169 | - | - | - | |
| 57 | นายปรอย เหมาะะหมาย | " | " | " | น.ส.3 | 364 | - | - | - | |
| 58 | นายปลื้ม ประจุกทรัพย์ | " | " | " | - | - | - | - | - | ไม่ปรากฏหลักฐาน |
| 59 | นายปอน เวลาเกิด | " | " | " | ส.ค.1 | 424 | - | - | - | |
| | | " | " | " | น.ส.3 | 298 | - | - | - | |
| 60 | นายเป็ป บัวสมศรี | " | " | " | - | - | - | - | - | ไม่ปรากฏหลักฐาน |
| 61 | นางงปอด สุขยืนยง | " | " | " | - | - | - | - | - | ไม่ปรากฏหลักฐาน |
| | | " | " | " | - | - | - | - | - | ไม่ปรากฏหลักฐาน |
| 62 | นายเบ็ญ เวลาเกิด | " | " | " | - | - | - | - | - | ไม่ปรากฏหลักฐาน |
| | | " | " | " | - | - | - | - | - | ไม่ปรากฏหลักฐาน |
| 63 | นายประจวบ สุขยืนยง | " | " | " | - | - | - | - | - | ไม่ปรากฏหลักฐาน |
| 64 | นายเบ็ญ เวงเวงจิตร | " | " | " | - | - | - | - | - | ไม่ปรากฏหลักฐาน |
| 65 | นายเบ็ญ เวลาเกิด | " | " | " | - | - | - | - | - | ไม่ปรากฏหลักฐาน |
| | | " | " | " | - | - | - | - | - | ไม่ปรากฏหลักฐาน |
| | | " | " | " | - | - | - | - | - | ไม่ปรากฏหลักฐาน |

| ลำดับที่ | ชื่อเจ้าของหรือผู้ครอบครองที่ดิน | ที่ดินตั้งอยู่ | | | หนังสือสำคัญ | | | | | หมายเหตุ |
|----------|----------------------------------|----------------|---------------|----------|--------------|--------|---------|-----------|-----------|-----------------|
| | | ตำบล | อำเภอ | จังหวัด | ประเภท | เลขที่ | ระวาง | เลขที่ดิน | หน้าสำรวจ | |
| 66 | นายบึง กระจ่างใส | เทนมีย์ | เมืองสุรินทร์ | สุรินทร์ | - | - | - | - | - | ไม่ปรากฏหลักฐาน |
| 67 | นางปรีก บุญทัน | " | " | " | - | - | - | - | - | ไม่ปรากฏหลักฐาน |
| 68 | นายเศษ เหมาะะหมาย | " | " | " | ส.ค.1 | 16 | - | - | - | ไม่ปรากฏหลักฐาน |
| 69 | นายผาย เหมาะะหมาย | " | " | " | - | - | - | - | - | ไม่ปรากฏหลักฐาน |
| 70 | นางพลีน ฉานแก้ว | " | " | " | - | - | - | - | - | ไม่ปรากฏหลักฐาน |
| 71 | นายไพโรจน์ เศระหัตดี | " | " | " | ส.ค.1 | 210 | - | - | - | ไม่ปรากฏหลักฐาน |
| 72 | นายพงษ์ศักดิ์ ชิงใจกล้า | " | " | " | โฉนด | 41276 | 13ต-300 | 127 | 3766 | ไม่ปรากฏหลักฐาน |
| 73 | นายพวง เหมาะะหมาย | " | " | " | โฉนด | 41277 | 13ต-300 | 128 | 3767 | ไม่ปรากฏหลักฐาน |
| 74 | นายเพิ่ม เหมาะะหมาย | " | " | " | น.ส.3 | 33 | - | - | - | ไม่ปรากฏหลักฐาน |
| 75 | นายพร คุณจิตดี | " | " | " | ส.ค.1 | 68 | - | - | - | ไม่ปรากฏหลักฐาน |
| 76 | นางพนิจ แสบดี | " | " | " | - | - | - | - | - | ไม่ปรากฏหลักฐาน |
| 77 | นายเพชร ดอกสวย | " | " | " | - | - | - | - | - | ไม่ปรากฏหลักฐาน |
| 78 | นายพลี วั่งวงจิตร | " | " | " | - | - | - | - | - | ไม่ปรากฏหลักฐาน |
| 79 | นางพลาณ ฉายแก้ว | " | " | " | น.ส.3 | 641 | - | - | - | ไม่ปรากฏหลักฐาน |
| 80 | นายพวด นิลแก้ว | " | " | " | น.ส.3 | 582 | - | - | - | ไม่ปรากฏหลักฐาน |
| 81 | นายพงษ์ เทลือดี | " | " | " | - | - | - | - | - | ไม่ปรากฏหลักฐาน |
| 82 | นายพิชัย โกรธกล้า | " | " | " | - | - | - | - | - | ไม่ปรากฏหลักฐาน |

| ลำดับที่ | นายพิชัย | โกธกกล้า | ชื่อเจ้าของหรือผู้ครอบครองที่ดิน | ที่ดินตั้งอยู่ | | หนังสือสำคัญ | | | | หมายเหตุ | | | |
|----------|-------------|------------|----------------------------------|----------------|---------------|--------------|--------|--------|---------|----------|-----------|-----------|-----------------|
| | | | | ตำบล | อำเภอ | จังหวัด | ประเภท | เลขที่ | ระวาง | | เลขที่ดิน | หน้าสำรวจ | |
| 83 | นายมัน | ทองใสอ่อน | ทงใสอ่อน | เทนมีย์ | เมืองสุรินทร์ | สุรินทร์ | น.ส.3 | 197 | - | - | - | - | ไม่ปรากฏหลักฐาน |
| 84 | นางเมียด | นามเวช | นามเวช | " | " | " | - | - | - | - | - | - | ไม่ปรากฏหลักฐาน |
| 85 | นายมอด | พนาวิน | พนาวิน | " | " | " | ส.ค.1 | 420 | - | - | - | - | ไม่ปรากฏหลักฐาน |
| 86 | นายมัน | สุดแสนนุณ | สุดแสนนุณ | " | " | " | น.ส.3 | 99 | - | - | - | - | ไม่ปรากฏหลักฐาน |
| 87 | นางมัน | ดวงเดี่ยว | ดวงเดี่ยว | " | " | " | - | - | - | - | - | - | ไม่ปรากฏหลักฐาน |
| 88 | นายเย็น | พนาวิน | พนาวิน | " | " | " | - | - | - | - | - | - | ไม่ปรากฏหลักฐาน |
| 89 | นายขุน | ทองโตศร | ทองโตศร | " | " | " | น.ส.3 | 14 | - | - | - | - | ไม่ปรากฏหลักฐาน |
| 90 | นายเขียน | ดอกสวย | ดอกสวย | " | " | " | น.ส.3 | 604 | - | - | - | - | ไม่ปรากฏหลักฐาน |
| 91 | นางบุญเทียน | นิลแก้ว | นิลแก้ว | " | " | " | - | - | - | - | - | - | ไม่ปรากฏหลักฐาน |
| 92 | นายชัย | พณวัฒน์ | พณวัฒน์ | " | " | " | น.ส.3 | 9 | - | - | - | - | ไม่ปรากฏหลักฐาน |
| 93 | นางยอม | เดือนสูง | เดือนสูง | " | " | " | โฉนด | 24814 | 12ต-290 | 536 | 2298 | 2298 | ไม่ปรากฏหลักฐาน |
| 94 | นายรอย | สีหะดอย | สีหะดอย | " | " | " | โฉนด | 24215 | 12ต-290 | 535 | 2299 | 2299 | ไม่ปรากฏหลักฐาน |
| | | ประเม็นชัย | ประเม็นชัย | " | " | " | โฉนด | 24216 | 12ต-290 | 525 | 2303 | 2303 | ไม่ปรากฏหลักฐาน |
| | | | | " | " | " | โฉนด | 46904 | 12ต-290 | 1011 | 3482 | 3482 | ไม่ปรากฏหลักฐาน |

| ลำดับที่ | ชื่อเจ้าของหรือผู้ครอบครองที่ดิน | ที่ดินตั้งอยู่ | | | หนังสือสำคัญ | | | | | หมายเหตุ |
|----------|----------------------------------|----------------|---------------|----------|--------------|--------|-------|-----------|-----------|-----------------|
| | | ตำบล | อำเภอ | จังหวัด | ประเภท | เลขที่ | ระวาง | เลขที่ดิน | หน้าสำรวจ | |
| 95 | นายริน ประเมินชัย | เทนมีย์ | เมืองสุรินทร์ | สุรินทร์ | - | - | - | - | - | ไม่ปรากฏหลักฐาน |
| 96 | นายเรือง กระจ่างใส | " | " | " | - | - | - | - | - | ไม่ปรากฏหลักฐาน |
| 97 | นายรอด ประเมินชัย | " | " | " | ส.ค.1 | 584 | - | - | - | ไม่ปรากฏหลักฐาน |
| 98 | นายเรียม มีเจริญ | " | " | " | น.ส.3 | 534 | - | - | - | ไม่ปรากฏหลักฐาน |
| 99 | นายเรื้อย เทียมคิลี | " | " | " | น.ส.3 | 38 | - | - | - | ไม่ปรากฏหลักฐาน |
| 100 | นายสัน ทองใสศรี | " | " | " | - | - | - | - | - | ไม่ปรากฏหลักฐาน |
| 101 | นายดิ่ง พนาวัน | " | " | " | น.ส.3 | 94 | - | - | - | ไม่ปรากฏหลักฐาน |
| 102 | นายแถม มีหมตจบ | " | " | " | - | - | - | - | - | ไม่ปรากฏหลักฐาน |
| 103 | นายฉาบ นายเจริญ | " | " | " | - | - | - | - | - | ไม่ปรากฏหลักฐาน |
| 104 | นายโกล นูนแก้ว | " | " | " | น.ส.3 | 393 | - | - | - | ไม่ปรากฏหลักฐาน |
| 105 | นายหล่อม คณิตลาด | " | " | " | น.ส.3 | 175 | - | - | - | ไม่ปรากฏหลักฐาน |
| 106 | นายโตน คณิตลาด | " | " | " | - | - | - | - | - | ไม่ปรากฏหลักฐาน |
| 107 | นายลา ยใจองอาจ | " | " | " | - | - | - | - | - | ไม่ปรากฏหลักฐาน |

| ลำดับที่ | ชื่อเจ้าของหรือผู้ครอบครองที่ดิน | ที่ดินตั้งอยู่ | | | หนังสือสำคัญ | | | | | หมายเหตุ |
|----------|----------------------------------|----------------|---------------|----------|--------------|--------|-------|-----------|-----------|-----------------|
| | | ตำบล | อำเภอ | จังหวัด | ประเภท | เลขที่ | ระวาง | เลขที่ดิน | หน้าสำรวจ | |
| 108 | นายวิรัช ไทยยิ่ง | เทนมีย์ | เมืองสุรินทร์ | สุรินทร์ | - | - | - | - | - | ไม่ปรากฏหลักฐาน |
| 109 | นายเวียง ไม้หอม | " | " | " | น.ส.3 ก. | 58 | - | - | - | ไม่ปรากฏหลักฐาน |
| 110 | นายเวียง ไม้หอม | " | " | " | น.ส.3 | 657 | - | - | - | ไม่ปรากฏหลักฐาน |
| 111 | นายเสงี่ยม สุขนิมยง | " | " | " | น.ส.3 | 572 | - | - | - | ไม่ปรากฏหลักฐาน |
| 112 | นาย โสภ แสงเงิน | " | " | " | น.ส.3 | 201 | - | - | - | ไม่ปรากฏหลักฐาน |
| 113 | นายสำเริง ฉายแก้ว | " | " | " | ส.ค.1 | 390 | - | - | - | ไม่ปรากฏหลักฐาน |
| 114 | นายเสริ้อย ฉายแก้ว | " | " | " | ส.ค.1 | 373 | - | - | - | ไม่ปรากฏหลักฐาน |
| 115 | นางเสวย นามเวช | " | " | " | - | - | - | - | - | ไม่ปรากฏหลักฐาน |
| 116 | นายสาตี ฉายแก้ว | " | " | " | - | - | - | - | - | ไม่ปรากฏหลักฐาน |
| 117 | นายสุรต พิศวงค์ | " | " | " | น.ส.3 | 1111 | - | - | - | ไม่ปรากฏหลักฐาน |
| 118 | นางสุบิณ สุดแสนงา | " | " | " | - | - | - | - | - | ไม่ปรากฏหลักฐาน |
| 119 | นางแดง ยิงใจกล้า | " | " | " | น.ส.3 | 595 | - | - | - | ไม่ปรากฏหลักฐาน |
| 120 | นางสอง ยิงใจกล้า | " | " | " | น.ส.3 | 1331 | - | - | - | ไม่ปรากฏหลักฐาน |
| | นายสัวต์ดี เข้มขัน | " | " | " | น.ส.3 | 566 | - | - | - | ไม่ปรากฏหลักฐาน |
| | เกลียวศรี | " | " | " | - | - | - | - | - | ไม่ปรากฏหลักฐาน |

| ลำดับที่ | ชื่อเจ้าของหรือผู้ครอบครองที่ดิน | ที่ดินตั้งอยู่ | | | หนังสือสำคัญ | | | | หมายเหตุ | |
|----------|----------------------------------|----------------|---------------|----------|--------------|--------|-------|-----------|----------|-----------------|
| | | ตำบล | อำเภอ | จังหวัด | ประเภท | เลขที่ | ระวาง | เลขที่ดิน | | หน้าสำรวจ |
| 121 | นายสิน คิตติ | เทพมีย์ | เมืองสุรินทร์ | สุรินทร์ | น.ส.3 ก. | 125 | - | - | - | ไม่ปรากฏหลักฐาน |
| 122 | นายสุข คิตติ | " | " | " | น.ส.3 ก. | 123 | - | - | - | ไม่ปรากฏหลักฐาน |
| 123 | นางสาว คิตตลอด | " | " | " | - | - | - | - | - | ไม่ปรากฏหลักฐาน |
| 124 | นายสุภาพ แก้วฉาย | " | " | " | - | - | - | - | - | ไม่ปรากฏหลักฐาน |
| 125 | นายเสรีย ประทับงาม | " | " | " | - | - | - | - | - | ไม่ปรากฏหลักฐาน |
| 126 | นางสาวสมทรง มีหมตจบ | " | " | " | - | - | - | - | - | ไม่ปรากฏหลักฐาน |
| 127 | นางสำภา ไพที | " | " | " | น.ส.3 | 671 | - | - | - | ไม่ปรากฏหลักฐาน |
| 128 | นายสร้างบุญ เพชรพิเศษศักดิ์ | " | " | " | น.ส.3 | 474 | - | - | - | ไม่ปรากฏหลักฐาน |
| 129 | นายสวน คิตติ | " | " | " | น.ส.3 | 359 | - | - | - | ไม่ปรากฏหลักฐาน |
| 130 | นายสุชน มีเจริญ | " | " | " | น.ส.3 ก. | 128 | - | - | - | ไม่ปรากฏหลักฐาน |
| 131 | นางประพันธ์ มีเจริญ | " | " | " | - | - | - | - | - | ไม่ปรากฏหลักฐาน |
| 132 | นายเสวย สะโสดิน | " | " | " | - | - | - | - | - | ไม่ปรากฏหลักฐาน |
| 133 | นายเสวย ศูนย์กลาง | " | " | " | ส.ค.1 | 630 | - | - | - | ไม่ปรากฏหลักฐาน |
| 134 | นายเสมย นาศิภัทร์ | " | " | " | - | - | - | - | - | ไม่ปรากฏหลักฐาน |
| 135 | นายเสมย บุญเดือน | " | " | " | - | - | - | - | - | ไม่ปรากฏหลักฐาน |
| 136 | นายสังคิน บัวสาย | " | " | " | - | - | - | - | - | ไม่ปรากฏหลักฐาน |
| 137 | นางสมเอียด เปรียงกล้า | " | " | " | - | - | - | - | - | ไม่ปรากฏหลักฐาน |

| ลำดับที่ | ชื่อเจ้าของหรือผู้ครอบครองที่ดิน | ที่ดินตั้งอยู่ | | | หนังสือสำคัญ | | | | | หมายเหตุ |
|----------|----------------------------------|----------------|---------------|----------|--------------|--------|-------|-----------|-----------|-----------------|
| | | ตำบล | อำเภอ | จังหวัด | ประเภท | เลขที่ | ระวาง | เลขที่ดิน | หน้าสำรวจ | |
| 137 | นายสิน โกรธกล้า | พนมเปญ | เมืองสุรินทร์ | สุรินทร์ | - | - | - | - | - | ไม่ปรากฏหลักฐาน |
| 138 | นายสมพพาน ใจเป็นชาย | " | " | " | - | - | - | - | - | ไม่ปรากฏหลักฐาน |
| 139 | นายหาญ เข้มชู | " | " | " | - | - | - | - | - | ไม่ปรากฏหลักฐาน |
| 140 | นายเทียน เข้มชู | " | " | " | - | - | - | - | - | ไม่ปรากฏหลักฐาน |
| 141 | นายเหือน เข้มชู | " | " | " | - | - | - | - | - | ไม่ปรากฏหลักฐาน |
| 142 | นายเหือย หมายเจริญ | " | " | " | - | - | - | - | - | ไม่ปรากฏหลักฐาน |
| 143 | นายแอน ยิ่งใจกล้า | " | " | " | น.ส.3 | 1136 | - | - | - | ไม่ปรากฏหลักฐาน |
| 144 | นายอิว ประจุกทรัพย์ | " | " | " | ส.ค.1 | 243 | - | - | - | ไม่ปรากฏหลักฐาน |
| 145 | นายเอียน สอนแก้ว | " | " | " | - | - | - | - | - | ไม่ปรากฏหลักฐาน |
| 146 | นายฮวก คำซื่อตรง | " | " | " | - | - | - | - | - | ไม่ปรากฏหลักฐาน |
| 147 | นางฮีน ขวานตลาด | " | " | " | - | - | - | - | - | ไม่ปรากฏหลักฐาน |
| 148 | นายเอีย เทียมคัต | " | " | " | - | - | - | - | - | ไม่ปรากฏหลักฐาน |

หมายเหตุ :- เหตุผลในการประกาศใช้พระราชกฤษฎีกานี้ คือ เนื่องจากทางราชการได้ดำเนินการสำรวจที่ดินเพื่อจัดรูปที่ดินเพื่อเกษตรกรรมในท้องที่ตำบลเหมมีชัย อำเภอเมืองสุรินทร์ จังหวัดสุรินทร์ และได้สอบถามความสมัครใจจากเจ้าของที่ดินแล้ว เจ้าของที่ดินมีจำนวนเกินกึ่งหนึ่งของบรรดาเจ้าของที่ดินทั้งหมดได้ยินยอมให้ทางราชการดำเนินการจัดรูปที่ดินได้ สมควรกำหนดเขตที่ดินในท้องที่ดังกล่าวให้เป็นเขตโครงการจัดรูปที่ดิน จึงจำเป็นต้องตราพระราชกฤษฎีกานี้