

## พระราชกฤษฎีกา

กำหนดเขตที่ดินในบริเวณที่ที่จะเวนคืน

ในท้องที่เขตพระโขนง เขตยานนาวา เขตปทุมวัน เขตบางรัก  
เขตสัมพันธวงศ์ เขตบ่อนปราบศัตรูพ่าย เขตพระนคร เขตคูสิต  
เขตบางเขน เขตธนบุรี เขตคลองสาน เขตพญาไท เขตห้วยขวาง  
เขตราชวัตรบูรณะ และเขตบางขุนเทียน กรุงเทพมหานคร

พ.ศ. ๒๕๒๕

## ภูมิพลอดุลยเดช ป.ร.

ให้ไว้ ณ วันที่ ๓๐ พฤษภาคม พ.ศ. ๒๕๒๕

เป็นปีที่ ๓๗ ในรัชกาลปัจจุบัน

พระบาทสมเด็จพระปรมินทรมหาภูมิพลอดุลยเดช มีพระบรม

ราชโองการโปรดเกล้าฯ ให้ประกาศว่า



LIRT

โดยที่เป็นการสมควรกำหนดเขตที่ดินที่จะทำการสำรวจเพื่อเวนคืน

ในท้องที่เขตพระโขนง เขตยานนาวา เขตปทุมวัน เขตบางรัก เขต

เล่ม ๘๘ ตอนที่ ๘๒ ราชกิจจานุเบกษา ๑๕ มิถุนายน ๒๕๒๕

สัมพันธวงศ์ เขตบ่อมปราบศัทรุพ่าย เขตพระนคร เขตดุสิต เขตบางเขน เขตธนบุรี เขตคลองสาน เขตพญาไท เขตห้วยขวาง เขตราษฎร์บูรณะ และเขตบางขุนเทียน กรุงเทพมหานคร เพื่อสร้างทางพิเศษสายพระโขนง - หัวลำโพง - บางซื่อ สายวงเวียนใหญ่ - สาทร - ลาดพร้าว และสาย ดาวคะนอง - สะพานพระพุทธยอดฟ้า - มักกะสัน

อาศัยอำนาจตามความในมาตรา ๑๕๘ ของรัฐธรรมนูญแห่งราชอาณาจักรไทย และข้อ ๒๓ วรรคสอง แห่งประกาศของคณะปฏิวัติ ฉบับที่ ๒๕๐ ลงวันที่ ๒๗ พฤศจิกายน พ.ศ. ๒๕๑๕ ประกอบกับข้อ ๖๓ แห่งประกาศของคณะปฏิวัติ ฉบับที่ ๒๕๕ ลงวันที่ ๒๘ พฤศจิกายน พ.ศ. ๒๕๑๕ จึงทรงพระกรุณาโปรดเกล้าฯ ให้ตราพระราชกฤษฎีกาขึ้นไว้ ดังต่อไปนี้

มาตรา ๑ พระราชกฤษฎีกานี้เรียกว่า “พระราชกฤษฎีกากำหนด เขตที่ดินในบริเวณที่จะเวนคืน ในท้องที่เขตพระโขนง เขตยานนาวา เขตปทุมวัน เขตบางรัก เขตสัมพันธวงศ์ เขตบ่อมปราบศัทรุพ่าย เขตพระนคร เขตดุสิต เขตบางเขน เขตธนบุรี เขตคลองสาน เขต พญาไท เขตห้วยขวาง เขตราษฎร์บูรณะ และเขตบางขุนเทียน กรุงเทพมหานคร พ.ศ. ๒๕๒๕”

มาตรา ๒ พระราชกฤษฎีกานี้ให้ใช้บังคับตั้งแต่วันถัดจากวัน ประกาศในราชกิจจานุเบกษาเป็นต้นไป

มาตรา ๓ พระราชกฤษฎีกานี้ให้มีอายุห้าปี

มาตรา ๔ ให้ผู้ว่าการการทางพิเศษแห่งประเทศไทยเป็นเจ้าหน้าที่  
เวนคืนอสังหาริมทรัพย์ตามพระราชกฤษฎีกานี้

มาตรา ๕ บริเวณที่ดินที่จะทำการสำรวจเพื่อเวนคืนตามพระราช  
กฤษฎีกานี้ อยู่ในท้องที่เขตพระโขนง เขตยานนาวา เขตปทุมวัน เขต  
บางรัก เขตสัมพันธวงศ์ เขตป้อมปราบศัตรูพ่าย เขตพระนคร เขตดุสิต  
เขตบางเขน เขตธนบุรี เขตคลองสาน เขตพญาไท เขตห้วยขวาง  
เขตราชบุรีบูรณะ และเขตบางขุนเทียน กรุงเทพมหานคร ภายใน  
แนวเขตตามแผนที่ท้ายพระราชกฤษฎีกานี้

มาตรา ๖ ให้รัฐมนตรีว่าการกระทรวงมหาดไทยรักษาการตาม  
พระราชกฤษฎีกานี้

ผู้รับสนองพระบรมราชโองการ

พลเอก ป. ตติยสูตานนท์  
นายกรัฐมนตรี



แผนที่ทำยพระราชกฤษฎีกากำหนดเขตที่ดินในบริเวณที่ที่จะเวนคืน  
 ในท้องที่เขตพระโขนง เขตยานนาวา เขตปทุมวัน เขตบางรัก เขตสัมพันธวงศ์  
 เขตป้อมปราบศัตรูพ่าย เขตพระนคร เขตดุสิต เขตบางเขน เขตธนบุรี เขต  
 เขตพญาไท เขตห้วยขวาง เขตราชบุรีบูรณะ และเขตบางขุนเทียน กรุงเทพฯ

พ.ศ. ๒๕๒๕

มาตราส่วน ๑ : ๕๐,๐๐๐

0 1 2 3 4 5 6 กิโลเมตร

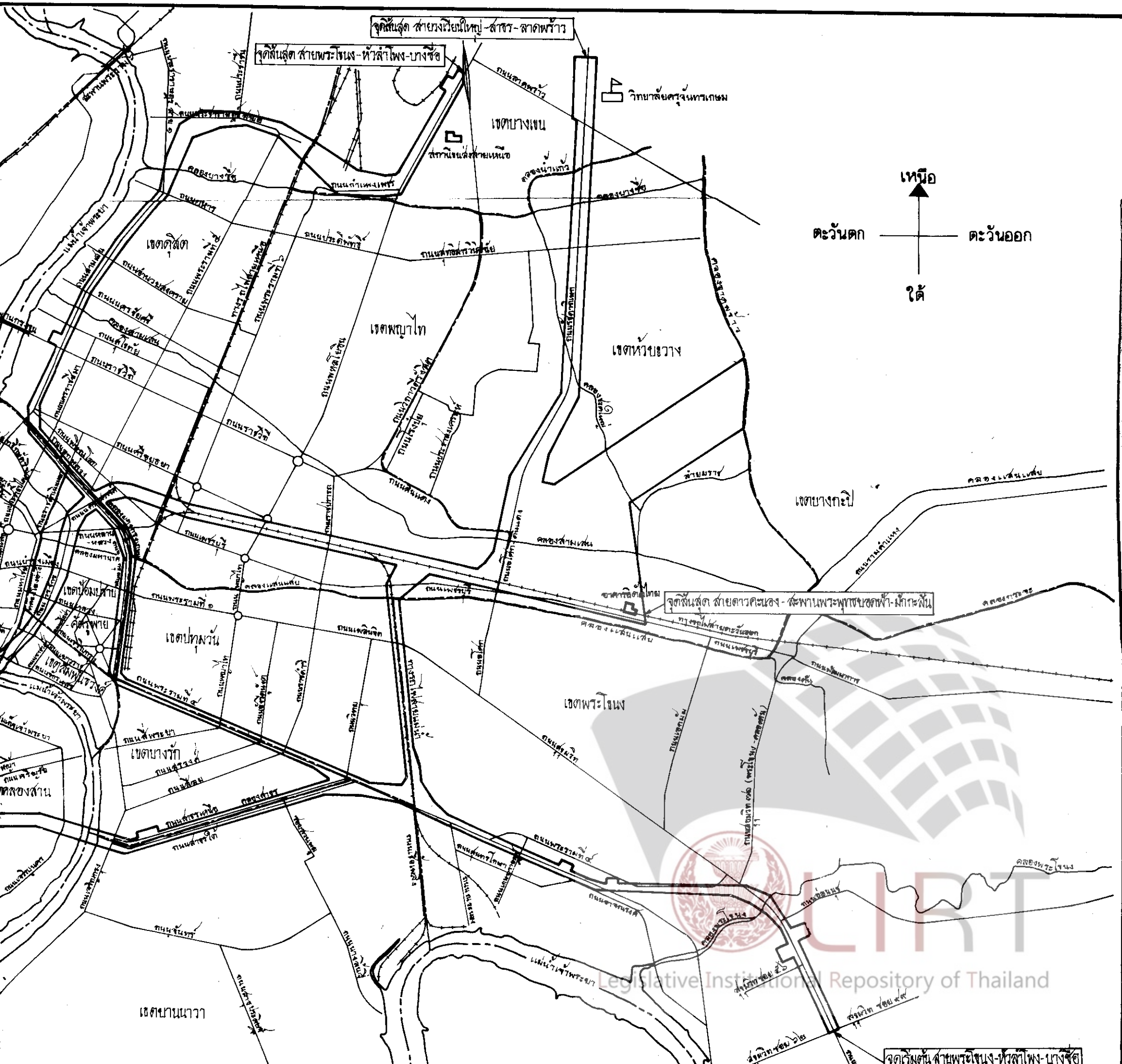


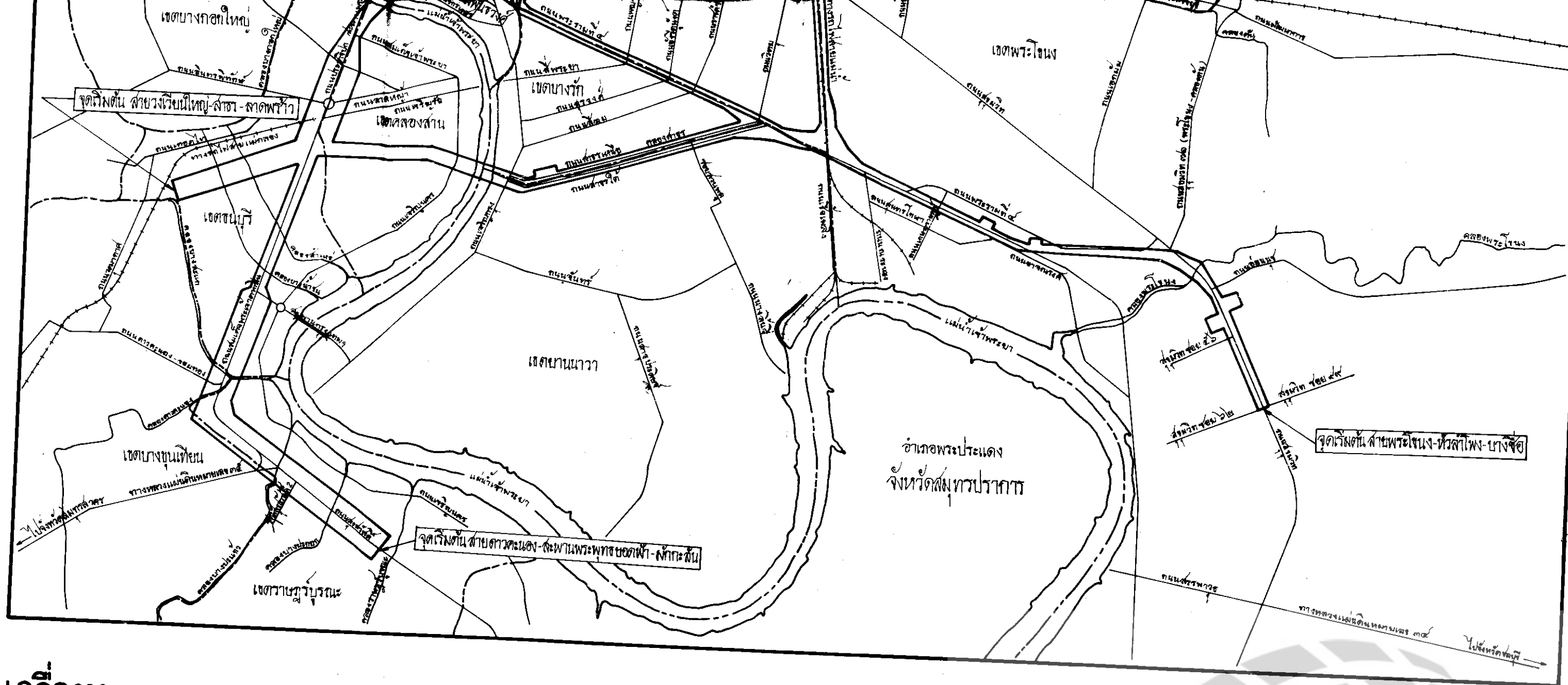
แผนที่ท้ายพระราชกฤษฎีกากำหนดเขตที่ดินในบริเวณที่ที่จะเวนคืน  
 ในเขตพระโขนง เขตยานนาวา เขตปทุมวัน เขตบางรัก เขตสัมพันธวงศ์  
 เขตป้อมปราบศัตรูพ่าย เขตพระนคร เขตดุสิต เขตบางเขน เขตธนบุรี เขตคลองสาน  
 เขตห้วยขวาง เขตราชบุรีบูรณะ และเขตบางขุนเทียน กรุงเทพมหานคร

พ.ศ. ๒๕๒๕


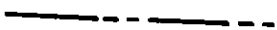

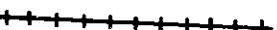


มาตราส่วน ๑ : ๕๐,๐๐๐

0 1 2 3 4 5 6 กิโลเมตร





**เครื่องหมาย**

-  แนวเขตที่ดินที่จะทำการสำรวจเพื่อการเวนคืน
-  เขตจังหวัด
-  เขตของเขต
-  ทางรถไฟ
-  แม่น้ำ ลำคลอง
-  ละพาน

กองจัดการมรดกที่ดิน  
 การทางพิเศษแห่งประเทศไทย

*Handwritten signature*  
 ผู้อำนวยการกองจัดการมรดกที่ดิน

*Handwritten signature*  
 ผู้ว่าการการทางพิเศษแห่งประเทศไทย

หมายเหตุ :- เหตุผลในการประกาศใช้พระราชกฤษฎีกาฉบับนี้ คือ เนื่องจากมีความจำเป็นที่จะต้องสร้างทางพิเศษ ระบบรถไฟฟ้าขนส่งมวลชนสายพระโขนง - หัวลำโพง - บางซื่อ สายวงเวียนใหญ่ - สาทร - ลาดพร้าว และสายดาวคะนอง - สะพานพระพุทธยอดฟ้า - มักกะสัน ในท้องที่เขตพระโขนง เขตยานนาวา เขตปทุมวัน เขตบางรัก เขตสัมพันธวงศ์ เขตบึงกุ่มปราชญ์วิถี เขตพระนคร เขตดุสิต เขตบางเขน เขตธนบุรี เขตคลองสาน เขตพญาไท เขตห้วยขวาง เขตราชบุรีบูรณะ และเขตบางขุนเทียน กรุงเทพมหานคร เพื่ออำนวยความสะดวกและความรวดเร็วแก่การจราจร และการขนส่งอันเป็นสาธารณูปโภค ในการสมควรให้เจ้าหน้าที่ได้มีอำนาจเข้าไปทำการสำรวจที่ดินที่จะใช้ทำการสร้างทางพิเศษดังกล่าว จึงจำเป็นต้องตราพระราชกฤษฎีกานี้

