

พระราชกฤษฎีกา

กำหนดเขตที่ดินในบริเวณที่ที่จะเวนคืน

เพื่อขยายทางหลวงแผ่นดินหมายเลข ๑๑ สายอินทร์บุรี - เชียงใหม่

ตอนแยกทางหลวงแผ่นดินหมายเลข ๑ (ลำปาง) - แยกเข้าอำเภอแม่เมาะ

พ.ศ. ๒๕๕๕

ภูมิพลอดุลยเดช ป.ร.

ให้ไว้ ณ วันที่ ๒๘ ธันวาคม พ.ศ. ๒๕๕๕

เป็นปีที่ ๕๗ ในรัชกาลปัจจุบัน

พระบาทสมเด็จพระปรมินทรมหาภูมิพลอดุลยเดช มีพระบรมราชโองการโปรดเกล้าฯ ให้ประกาศว่า โดยที่เป็นการสมควรกำหนดเขตที่ดินในบริเวณที่ที่จะเวนคืน เพื่อขยายทางหลวงแผ่นดินหมายเลข ๑๑ สายอินทร์บุรี - เชียงใหม่ ตอนแยกทางหลวงแผ่นดินหมายเลข ๑ (ลำปาง) - แยกเข้าอำเภอแม่เมาะ ในท้องที่อำเภอเมืองลำปาง จังหวัดลำปาง

อาศัยอำนาจตามความในมาตรา ๒๒๑ ของรัฐธรรมนูญแห่งราชอาณาจักรไทย และมาตรา ๖๘ วรรคหนึ่ง แห่งพระราชบัญญัติทางหลวง พ.ศ. ๒๕๓๕ อันเป็นพระราชบัญญัติที่มีบทบัญญัติบางประการ เกี่ยวกับการจำกัดสิทธิและเสรีภาพของบุคคล ซึ่งมาตรา ๒๕ ประกอบกับมาตรา ๓๑ มาตรา ๓๕ มาตรา ๓๖ มาตรา ๔๘ มาตรา ๔๙ มาตรา ๕๐ และมาตรา ๕๑ ของรัฐธรรมนูญแห่งราชอาณาจักรไทย บัญญัติให้กระทำได้โดยอาศัยอำนาจตามบทบัญญัติแห่งกฎหมาย ประกอบกับมาตรา ๕ วรรคสาม และมาตรา ๖ แห่งพระราชบัญญัติว่าด้วยการเวนคืนอสังหาริมทรัพย์ พ.ศ. ๒๕๓๐ อันเป็นพระราชบัญญัติ ที่มีบทบัญญัติบางประการเกี่ยวกับการจำกัดสิทธิและเสรีภาพของบุคคล ซึ่งมาตรา ๒๕ ประกอบกับ มาตรา ๓๕ มาตรา ๔๘ และมาตรา ๔๙ ของรัฐธรรมนูญแห่งราชอาณาจักรไทย บัญญัติให้กระทำได้



LIRT

โดยอาศัยอำนาจตามบทบัญญัติแห่งกฎหมาย จึงทรงพระกรุณาโปรดเกล้าฯ ให้ตราพระราชกฤษฎีกาขึ้นไว้ ดังต่อไปนี้

มาตรา ๑ พระราชกฤษฎีกานี้เรียกว่า “พระราชกฤษฎีกากำหนดเขตที่ดินในบริเวณที่ที่จะเวนคืน เพื่อขยายทางหลวงแผ่นดินหมายเลข ๑๑ สายอินทร์บุรี - เชียงใหม่ ตอนแยกทางหลวงแผ่นดิน หมายเลข ๑ (ลำปาง) - แยกเข้าอำเภอแม่เมาะ พ.ศ. ๒๕๕๕”

มาตรา ๒ พระราชกฤษฎีกานี้ให้ใช้บังคับตั้งแต่วันถัดจากวันประกาศในราชกิจจานุเบกษา เป็นต้นไป

มาตรา ๓ พระราชกฤษฎีกานี้ให้ใช้บังคับได้มีกำหนดสี่ปี

มาตรา ๔ ให้อธิบดีกรมทางหลวงเป็นเจ้าหน้าที่เวนคืนตามพระราชกฤษฎีกานี้

มาตรา ๕ เขตที่ดินในบริเวณที่ที่จะเวนคืนตามพระราชกฤษฎีกานี้ อยู่ในท้องที่อำเภอเมืองลำปาง จังหวัดลำปาง มีส่วนกว้างสองร้อยเมตร ทั้งนี้ ภายในแนวเขตตามแผนที่ท้ายพระราชกฤษฎีกานี้

มาตรา ๖ ให้รัฐมนตรีว่าการกระทรวงคมนาคมรักษาการตามพระราชกฤษฎีกานี้

ผู้รับสนองพระบรมราชโองการ

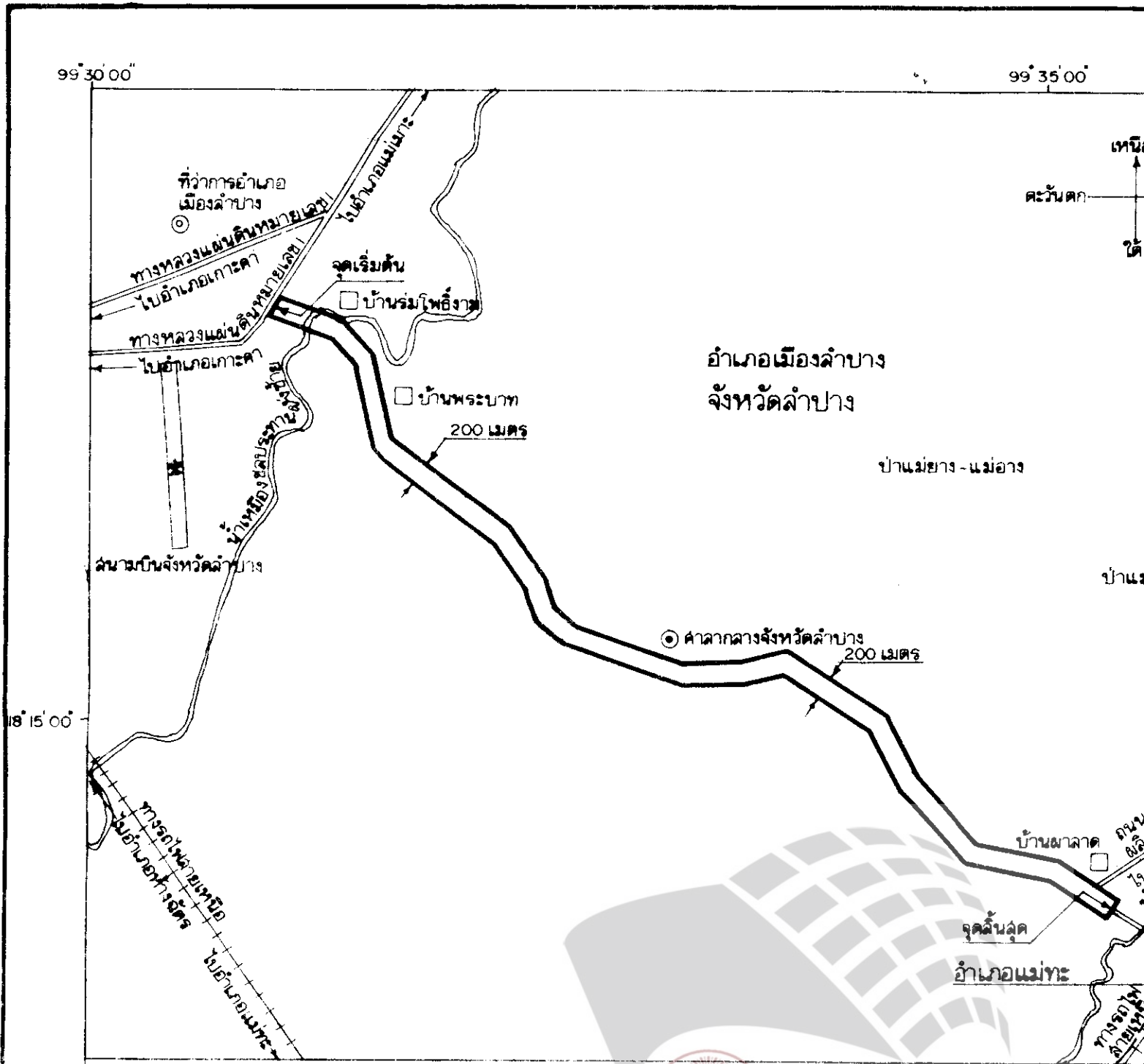
พันตำรวจโท ทักษิณ ชินวัตร

นายกรัฐมนตรี

แผนที่ท้ายพระราชกฤษฎีกา
กำหนดเขตที่ดินในบริเวณที่จะเวนคืน
เพื่อขยายทางหลวงแผ่นดินหมายเลข ๑๑ ลาดยาว - เชียงใหม่
ตอนแยกทางหลวงแผ่นดินหมายเลข ๑ (ลำปาง) - แยกเข้าอำเภอแม่เมาะ

พ.ศ. ๒๕๔๕

มาตราส่วน 1 : 50,000



เครื่องหมาย

- แนวเขตที่ดินในบริเวณที่จะเวนคืน
- เขตอำเภอ เขตกิ่งอำเภอ
- ทางหลวง ถนน ซอย
- ทหารรถไฟ
- สะพาน



นายนิยม ป...
ผู้อำนวยการสำนักจัด

แผนที่ท้ายพระราชกฤษฎีกา

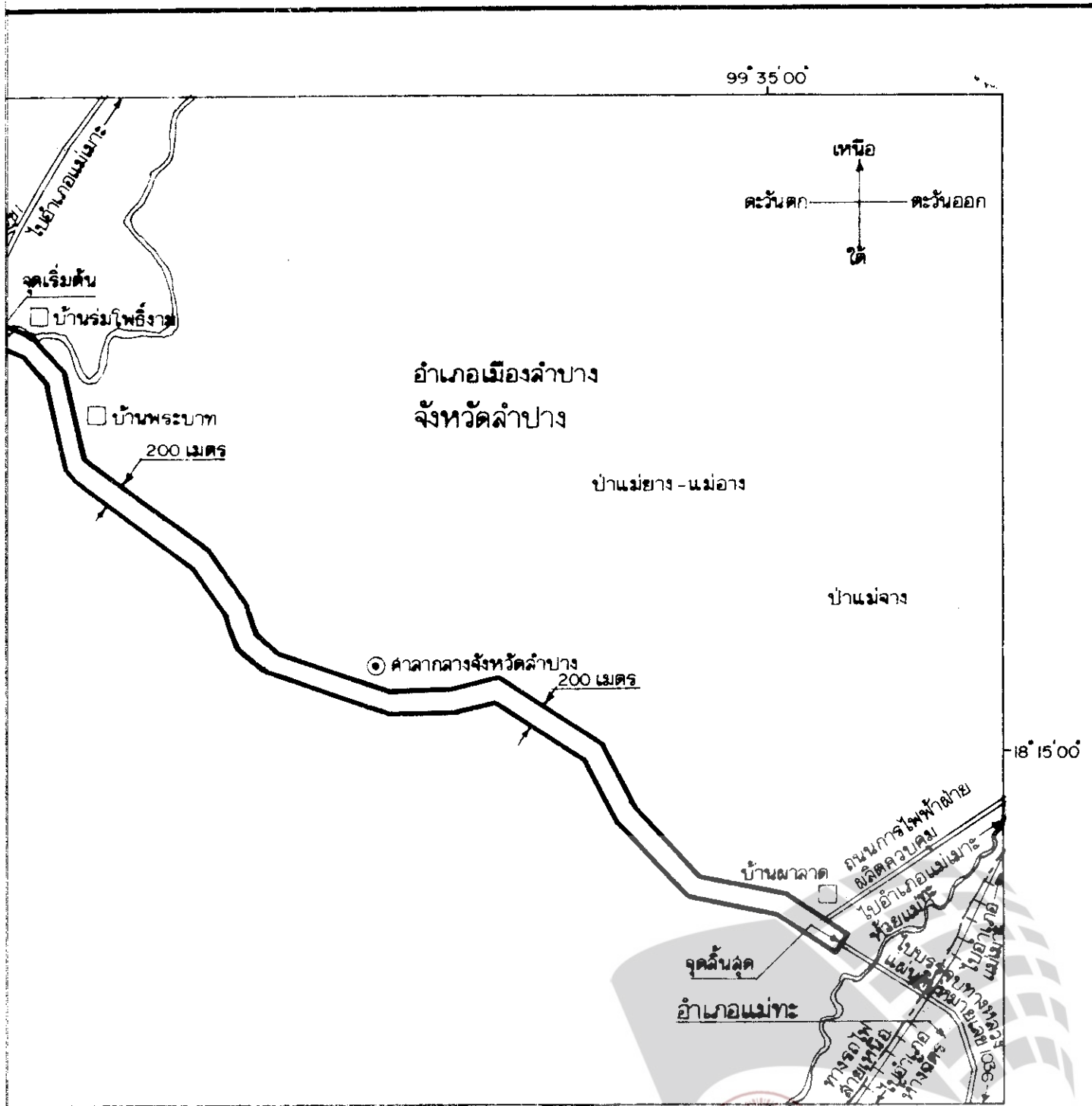

กำหนดเขตที่ดินในบริเวณที่จะเวนคืน

เพื่อขยายทางหลวงแผ่นดินหมายเลข ๑๑ สายอินทร์บุรี - เชียงใหม่

ตอนแยกทางหลวงแผ่นดินหมายเลข ๑ (ลำปาง) - แยกเข้าอำเภอแม่เมาะ

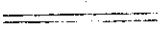






พ.ศ. ๒๕๔๕

มาตราส่วน ๑ : ๕๐,๐๐๐



พ.ในบริเวณที่จะเวนคืน
เขตกิ่งอำเภอ
ถนน ซอย

(นายจตุรภัทร)
อธิบดีกรม

-  ทางหลวง ถนน ซอย
-  ทางรถไฟ
-  สะพาน
แม่น้ำ คลอง ห้วย
-  ศาลากลางจังหวัด
-  ที่ว่าการอำเภอ
-  หมู่บ้าน บ้าน
-  สนามบิน





(นายจารึก อนงฤทธิ์)

อธิบดีกรมทางหลวง

นาย ชอย

ท่วย

จังหวัด

ภาค

งาน



Legislative Institutional Repository of Thailand

หมายเหตุ :- เหตุผลในการประกาศใช้พระราชกฤษฎีกาฉบับนี้ คือ เนื่องจากมีความจำเป็นจะต้องขยายทางหลวงแผ่นดินหมายเลข ๑๑ สายอินทร์บุรี - เชียงใหม่ ตอนแยกทางหลวงแผ่นดินหมายเลข ๑ (ลำปาง) - แยกเข้าอำเภอแม่เมาะ ในท้องที่อำเภอเมืองลำปาง จังหวัดลำปาง เพื่ออำนวยความสะดวกและความรวดเร็วแก่การจราจรและการขนส่งอันเป็นกิจการสาธารณูปโภค ในการนี้สมควรกำหนดเขตที่ดินในบริเวณที่จะเวนคืนในท้องที่ดังกล่าว เพื่อให้เจ้าหน้าที่หรือผู้ซึ่งได้รับมอบหมายจากเจ้าหน้าที่มีสิทธิเข้าไปทำการสำรวจและเพื่อทราบข้อเท็จจริงเกี่ยวกับอสังหาริมทรัพย์ที่จะต้องเวนคืนที่แน่นอน จึงจำเป็นต้องตราพระราชกฤษฎีกานี้