

พระราชกฤษฎีกา
จัดตั้งเทศบาลเมืองลัดหลวง
พ.ศ. ๒๕๕๕

ภูมิพลอดุลยเดช ป.ร.

ให้ไว้ ณ วันที่ ๑๓ กันยายน พ.ศ. ๒๕๕๕

เป็นปีที่ ๕๗ ในรัชกาลปัจจุบัน

พระบาทสมเด็จพระปรมินทรมหาภูมิพลอดุลยเดช มีพระบรมราชโองการโปรดเกล้าฯ ให้
ประกาศว่า

โดยที่เป็นการสมควรจัดตั้งเทศบาลเมืองลัดหลวงโดยเปลี่ยนแปลงฐานะเทศบาลตำบลลัดหลวง
ในอำเภอพระประแดง จังหวัดสมุทรปราการ เป็นเทศบาลเมืองลัดหลวง

อาศัยอำนาจตามความในมาตรา ๒๒๑ ของรัฐธรรมนูญแห่งราชอาณาจักรไทย และมาตรา ๑๐
แห่งพระราชบัญญัติเทศบาล พ.ศ. ๒๔๕๖ ซึ่งแก้ไขเพิ่มเติมโดยพระราชบัญญัติเทศบาล (ฉบับที่ ๑๑)
พ.ศ. ๒๕๕๓ จึงทรงพระกรุณาโปรดเกล้าฯ ให้ตราพระราชกฤษฎีกาขึ้นไว้ ดังต่อไปนี้

มาตรา ๑ พระราชกฤษฎีกานี้เรียกว่า “พระราชกฤษฎีกาจัดตั้งเทศบาลเมืองลัดหลวง
พ.ศ. ๒๕๕๕”

มาตรา ๒ พระราชกฤษฎีกานี้ให้ใช้บังคับตั้งแต่วันถัดจากวันประกาศในราชกิจจานุเบกษา
เป็นต้นไป

มาตรา ๓ ให้เปลี่ยนแปลงฐานะเทศบาลตำบลลัดหลวง ในอำเภอพระประแดง จังหวัด
สมุทรปราการ เป็นเทศบาลเมืองมีชื่อว่า “เทศบาลเมืองลัดหลวง”



LIRT

มาตรา ๔ ให้กำหนดเขตเทศบาลเมืองลัดหลวง ไว้ดังนี้

หลักเขตที่ ๑ ตั้งอยู่ตรงเส้นแบ่งเขตจังหวัดสมุทรปราการกับกรุงเทพมหานคร ตรงจุดที่แนว
กึ่งกลางปากคลองบางฟิ่งบรรจบกับแม่น้ำเจ้าพระยาฝั่งใต้

ด้านเหนือ

จากหลักเขตที่ ๑ เป็นเส้นเลียบริมแม่น้ำเจ้าพระยาฝั่งใต้ ไปทางทิศตะวันออกเฉียงใต้ ถึง
หลักเขตที่ ๒ ซึ่งตั้งอยู่ริมคลองลัดหลวงฝั่งตะวันตก ตรงจุดที่คลองลัดหลวงฝั่งตะวันตกบรรจบกับ
แม่น้ำเจ้าพระยาฝั่งใต้

ด้านตะวันออก

จากหลักเขตที่ ๒ เป็นเส้นเลียบบคลองลัดหลวงฝั่งตะวันตก ไปทางทิศตะวันออกเฉียงใต้และ
ทิศตะวันออก ถึงหลักเขตที่ ๓ ซึ่งตั้งอยู่ริมคลองลัดหลวงฝั่งใต้ ตรงจุดที่คลองลัดหลวงฝั่งใต้บรรจบ
กับแม่น้ำเจ้าพระยาฝั่งตะวันตก

จากหลักเขตที่ ๓ เป็นเส้นเลียบริมแม่น้ำเจ้าพระยาฝั่งตะวันตก ไปทางทิศตะวันออกเฉียงใต้
ถึงหลักเขตที่ ๔ ซึ่งตั้งอยู่ตรงจุดกึ่งกลางคลองท่าเกวียนบรรจบกับแม่น้ำเจ้าพระยาฝั่งตะวันตก

ด้านใต้

จากหลักเขตที่ ๔ เป็นเส้นเลียบบเส้นแบ่งเขตอำเภอพระประแดงกับอำเภอพระสมุทรเจดีย์ ไปทาง
ทิศตะวันตกเฉียงใต้ ทิศตะวันตกเฉียงเหนือและทิศตะวันตก ถึงหลักเขตที่ ๕ ซึ่งตั้งอยู่ตรงจุดที่เส้นแบ่งเขต
อำเภอพระประแดงกับอำเภอพระสมุทรเจดีย์บรรจบกับเส้นแบ่งเขตจังหวัดสมุทรปราการกับกรุงเทพมหานคร

ด้านตะวันตก

จากหลักเขตที่ ๕ เป็นเส้นเลียบบเส้นแบ่งเขตจังหวัดสมุทรปราการกับกรุงเทพมหานคร ไปทาง
ทิศเหนือ จนบรรจบกับหลักเขตที่ ๑

ดังปรากฏในแผนที่ท้ายพระราชกฤษฎีกานี้

ตามเส้นแนวเขตที่กล่าวไว้ในมาตรานี้ ให้มีหลักข่อยปักไว้เพื่อแสดงแนวเขตตามสมควร

มาตรา ๕ ให้รัฐมนตรีว่าการกระทรวงมหาดไทยรักษาการตามพระราชกฤษฎีกานี้

ผู้รับสนองพระบรมราชโองการ

พันตำรวจโท ทักษิณ ชินวัตร

นายกรัฐมนตรี



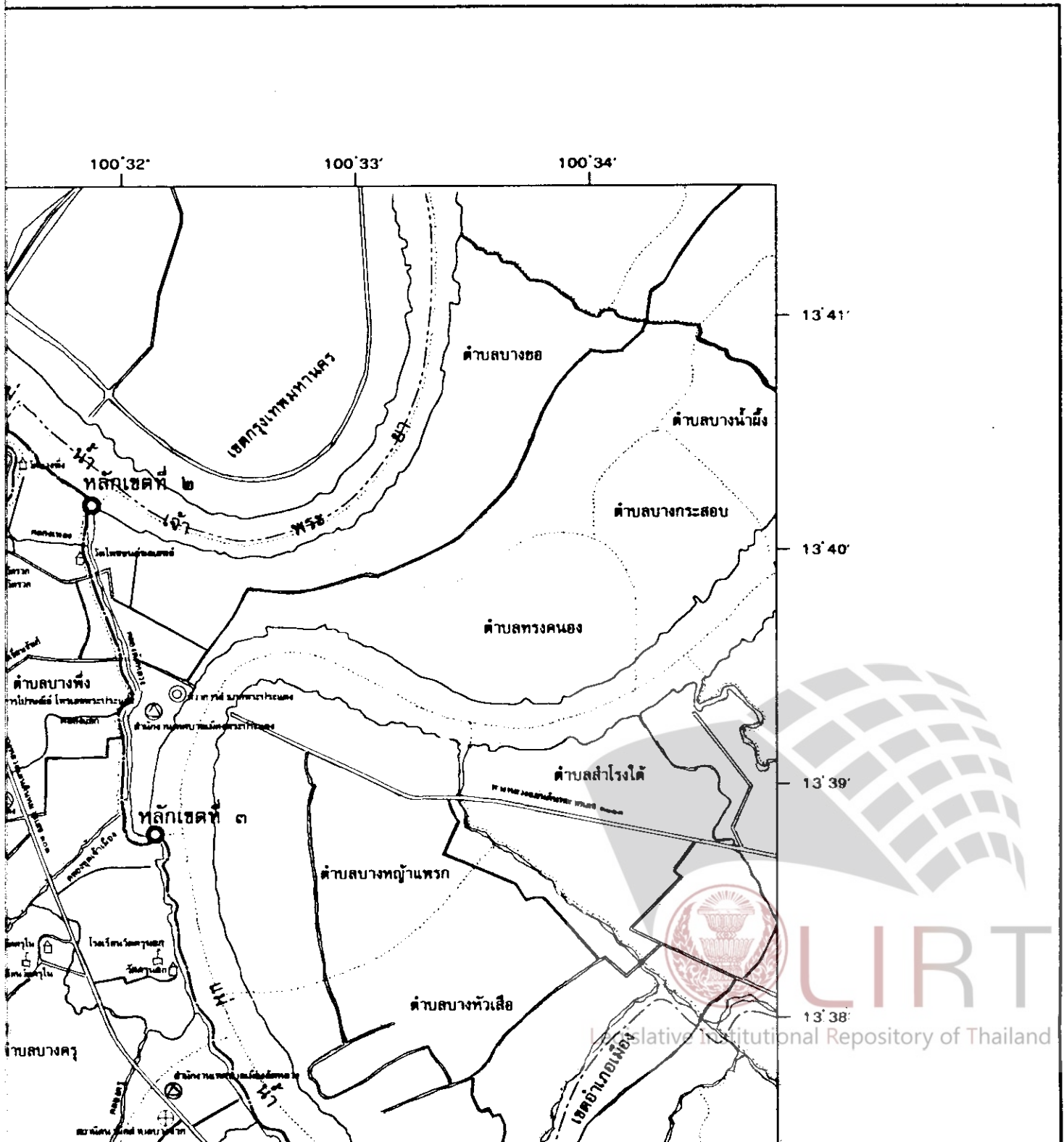
LIART

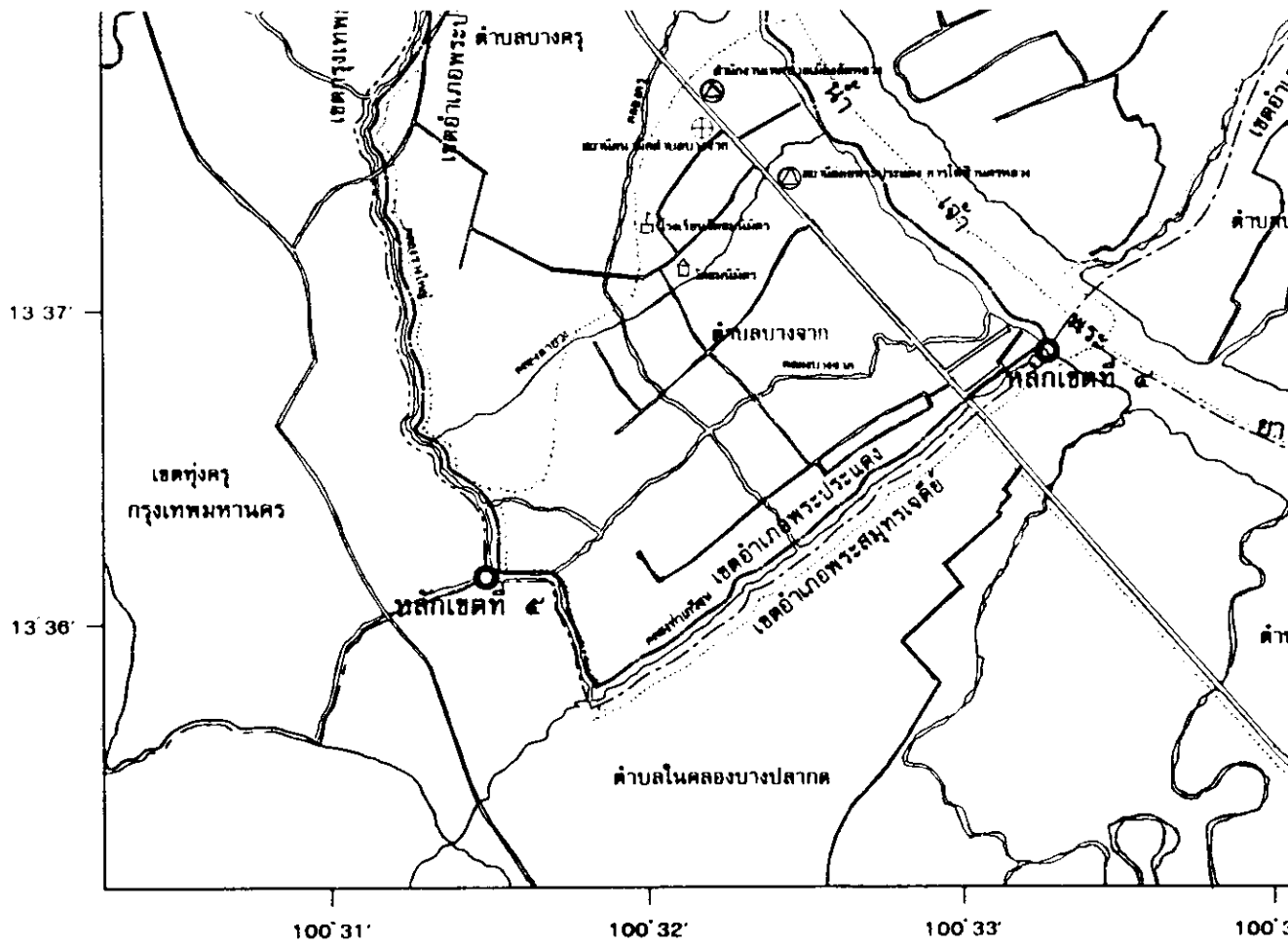
แผนที่ท้ายพระราชกฤษฎีกา จัดตั้งเทศบาลเมืองลัดหลวง

พ.ศ. 2545

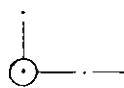











มาตราส่วน 1 : 50,000

0 500 1000 2000 เมตร













เครื่องหมาย

-  เขตเทศบาล
-  เขตจังหวัด
-  เขตอำเภอ
-  เขตตำบล
-  ทางหลวง ถนน ซอย
-  สะพาน
-  แม่น้ำ คลอง ห้วย
-  ที่ว่าการอำเภอ
-  สถานที่ราชการ
-  โรงพยาบาล สถานือนามัย
-  มหาวิทยาลัย วิทยาลัย โรงเรียน
-  วัด ศาสนสถาน

รับรองแนวเขตเทศบาลเมืองลาด

| | |
|---|---|
|  (นายประสงฆ์ ช้อยบ้านพิณ) นายกเทศมนตรีตำบลลาดหลวง |  (นายประสงฆ์ ช้อยบ้านพิณ) นายกเทศมนตรีเมืองพระประแดง |
|  (นายกรณ์ ชัยศรีเจริญ) ปลัดเทศบาลตำบลลาดหลวง |  (นายสระ เดิมวรรณภักดิ์) ประธาน อ.บ.ค. ทรงคนอง |
|  (นายเสด็จ แซ่มจำรัส) ผ.อ.กองช่างเทศบาลตำบลลาดหลวง |  (นายประทีป จงสิบธรรม) นายอำเภอพระประแดง |
|  (นางเปรมมาดี ทรัพย์บุญมี) ผู้อำนวยการเขตราษฎร์บูรณะ |  (นายสุภกฤษ ทุยสงวน) ผู้อำนวยการเขตทุ่งครุ |

หมายเหตุ :- เหตุผลในการประกาศใช้พระราชกฤษฎีกาฉบับนี้ คือ เนื่องจากเทศบาลตำบลลัดหลวงซึ่งจัดตั้งขึ้นโดยพระราชกฤษฎีกาจัดตั้งเทศบาลตำบลลัดหลวง อำเภอพระประแดง จังหวัดสมุทรปราการ พ.ศ. ๒๕๓๗ มีสภาพความเจริญเติบโตทางเศรษฐกิจและสังคมเพิ่มขึ้น สมควรเปลี่ยนแปลงฐานะเป็นเทศบาลเมืองลัดหลวง จึงจำเป็นต้องตราพระราชกฤษฎีกานี้