



พระราชกฤษฎีกา

กำหนดเขตที่ดิน ในท้องที่ตำบลหาดยาย ตำบลนาขา ตำบลวังตะกอก
อำเภอหลังสวน และตำบลปังหวาน ตำบลพระรัษฎ์ ตำบลพะโต๊ะ
ตำบลปากทรง อำเภอพะโต๊ะ จังหวัดชุมพร
ให้เป็นเขตปฏิรูปที่ดิน

พ.ศ. ๒๕๕๐

ภูมิพลอดุลยเดช ป.ร.

ให้ไว้ ณ วันที่ ๑๕ ธันวาคม พ.ศ. ๒๕๕๐

เป็นปีที่ ๕๒ ในรัชกาลปัจจุบัน

พระบาทสมเด็จพระปรมินทรมหาภูมิพลอดุลยเดช มีพระบรมราชโองการโปรดเกล้าฯ ให้
ประกาศว่า

โดยที่เป็นการสมควรกำหนดเขตที่ดิน ในท้องที่ตำบลหาดยาย ตำบลนาขา ตำบลวังตะกอก
อำเภอหลังสวน และตำบลปังหวาน ตำบลพระรัษฎ์ ตำบลพะโต๊ะ ตำบลปากทรง อำเภอพะโต๊ะ
จังหวัดชุมพร ให้เป็นเขตปฏิรูปที่ดิน

อาศัยอำนาจตามความในมาตรา ๒๒๑ ของรัฐธรรมนูญแห่งราชอาณาจักรไทย และมาตรา ๒๕
วรรคหนึ่ง แห่งพระราชบัญญัติการปฏิรูปที่ดินเพื่อเกษตรกรรม พ.ศ. ๒๕๑๘ จึงทรงพระกรุณาโปรดเกล้าฯ ให้
ตราพระราชกฤษฎีกาขึ้นไว้ ดังต่อไปนี้

มาตรา ๑ พระราชกฤษฎีกานี้เรียกว่า “พระราชกฤษฎีกากำหนดเขตที่ดิน ในท้องที่ตำบล
หาดยาย ตำบลนาขา ตำบลวังตะกอก อำเภอหลังสวน และตำบลปังหวาน ตำบลพระรัษฎ์ ตำบลพะโต๊ะ
ตำบลปากทรง อำเภอพะโต๊ะ จังหวัดชุมพร ให้เป็นเขตปฏิรูปที่ดิน พ.ศ. ๒๕๕๐”

มาตรา ๒ พระราชกฤษฎีกานี้ให้ใช้บังคับตั้งแต่วันถัดจากวันประกาศในราชกิจจานุเบกษา เป็นต้นไป

มาตรา ๓ ให้ที่ดินในท้องที่ตำบลหาดยาย ตำบลนาขา ตำบลวังตะกอก อำเภอหลังสวน และ ตำบลปังหวาน ตำบลพระรัษย์ ตำบลพะโต๊ะ ตำบลปากทรง อำเภอพะโต๊ะ จังหวัดชุมพร ภายในแนวเขต ตามแผนที่ท้ายพระราชกฤษฎีกานี้ เป็นเขตปฏิรูปที่ดิน

มาตรา ๔ ให้รัฐมนตรีว่าการกระทรวงการคลัง รัฐมนตรีว่าการกระทรวงเกษตรและสหกรณ์ และรัฐมนตรีว่าการกระทรวงมหาดไทยรักษาการตามพระราชกฤษฎีกานี้

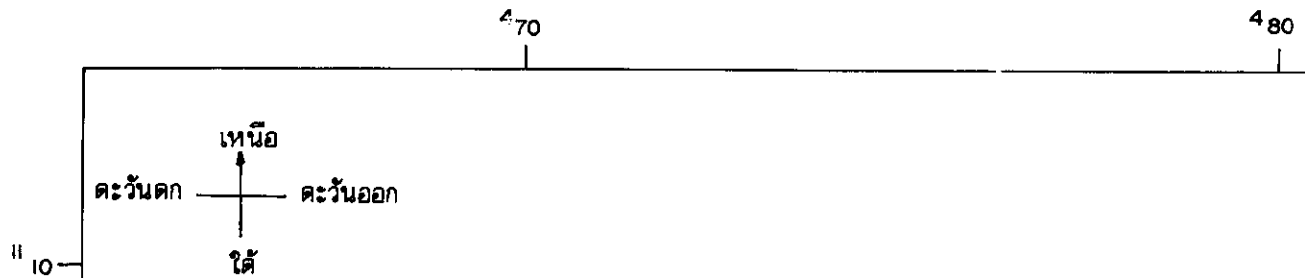
ผู้รับสนองพระบรมราชโองการ

ชวน หลีกภัย

นายกรัฐมนตรี

กำหนดเขตที่ดิน ในท้องที่ตำบลหาดยาย ตำบลนาขาก ตำบลวังตะก

2



จังหวัดระนอง



Legislative Institutional Repository of Thailand

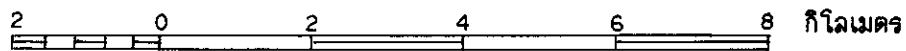
แผนที่ท้ายพระราชกฤษฎีกา

ย้าย ตำบลนาขา ตำบลวังตะกอก อำเภอหลังสวน และตำบลปังหวาน ตำบลพระวิเศษ ตำบลพะโต๊ะ ตำบลปากทรง อำเภอพะโต๊ะ จังหวัด

ให้เป็นเขตปฏิรูปที่ดิน

พ.ศ. 2540

มาตราส่วน 1 : 100,000



480

490

อำเภอสวี

อำเภอ

ตำบลปังหวาน

ป่าพะโต๊ะ ป่าปังหวาน และป่าปากทรง

บ้าน



บ้านท่าแพ

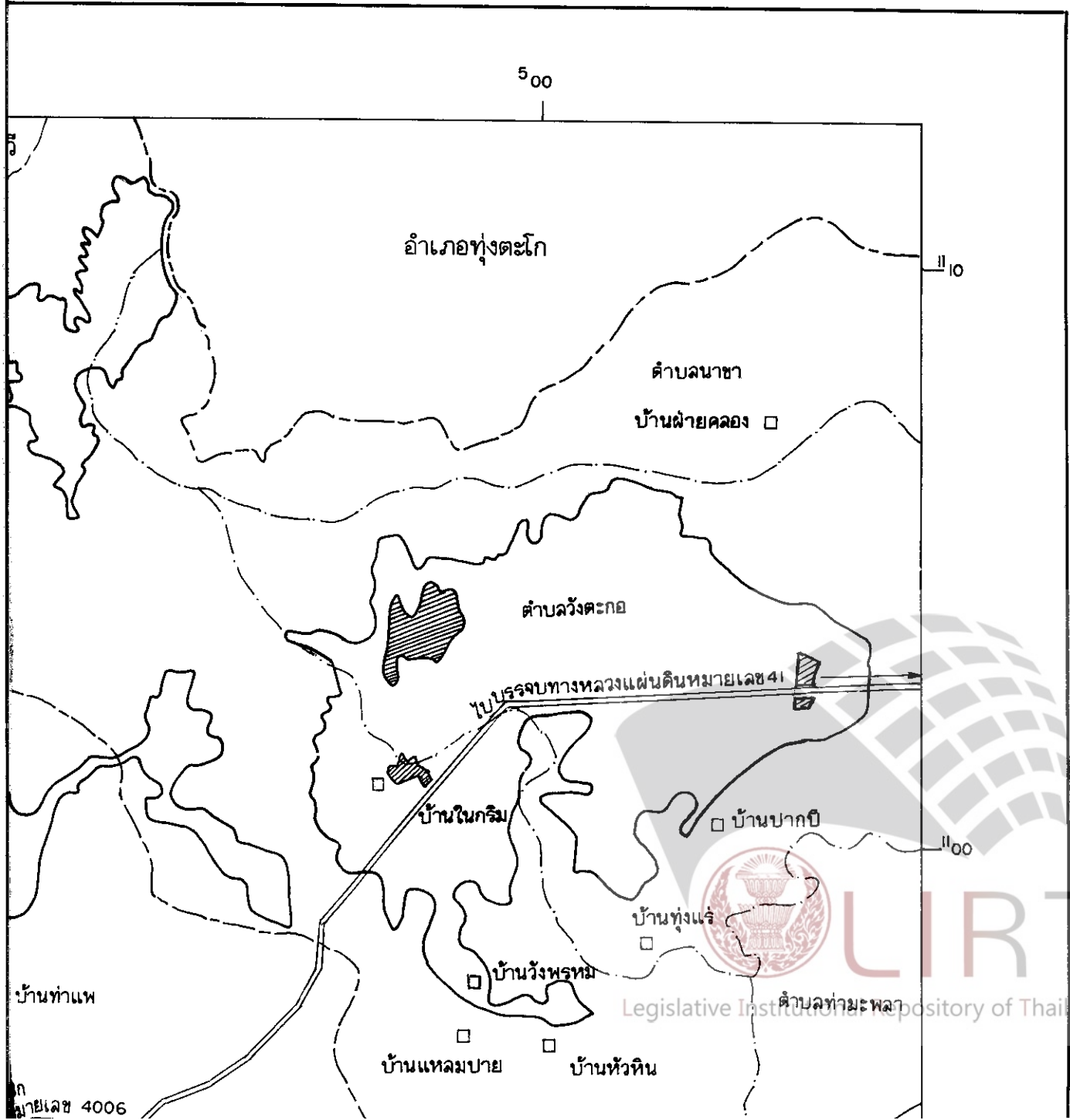
บ้านคลองเหนก

หมายเลข 4006

บ้านแหล

พื้นที่ตำบลพะโต๊ะ ตำบลปากทรง อำเภอพะโต๊ะ จังหวัดชุมพร

กิโลเมตร



ตำบลพะโต๊ะ
อำเภอพะโต๊ะ
จังหวัดชุมพร

10 90

บ้านคลองปะติมา

ตำบลปากทรง

บ้านแหลมทราย

บ้านพะโต๊ะ

10 80

บ้านในจอก

บ้านปากเลข

ใบบรรจบทางหลวงแผ่นดิน
หมายเลข 4

บ้านในหยาน

บ้านตอตั้ง

บ้านปากทรง

บ้านบกไฟ


10 70

4 70

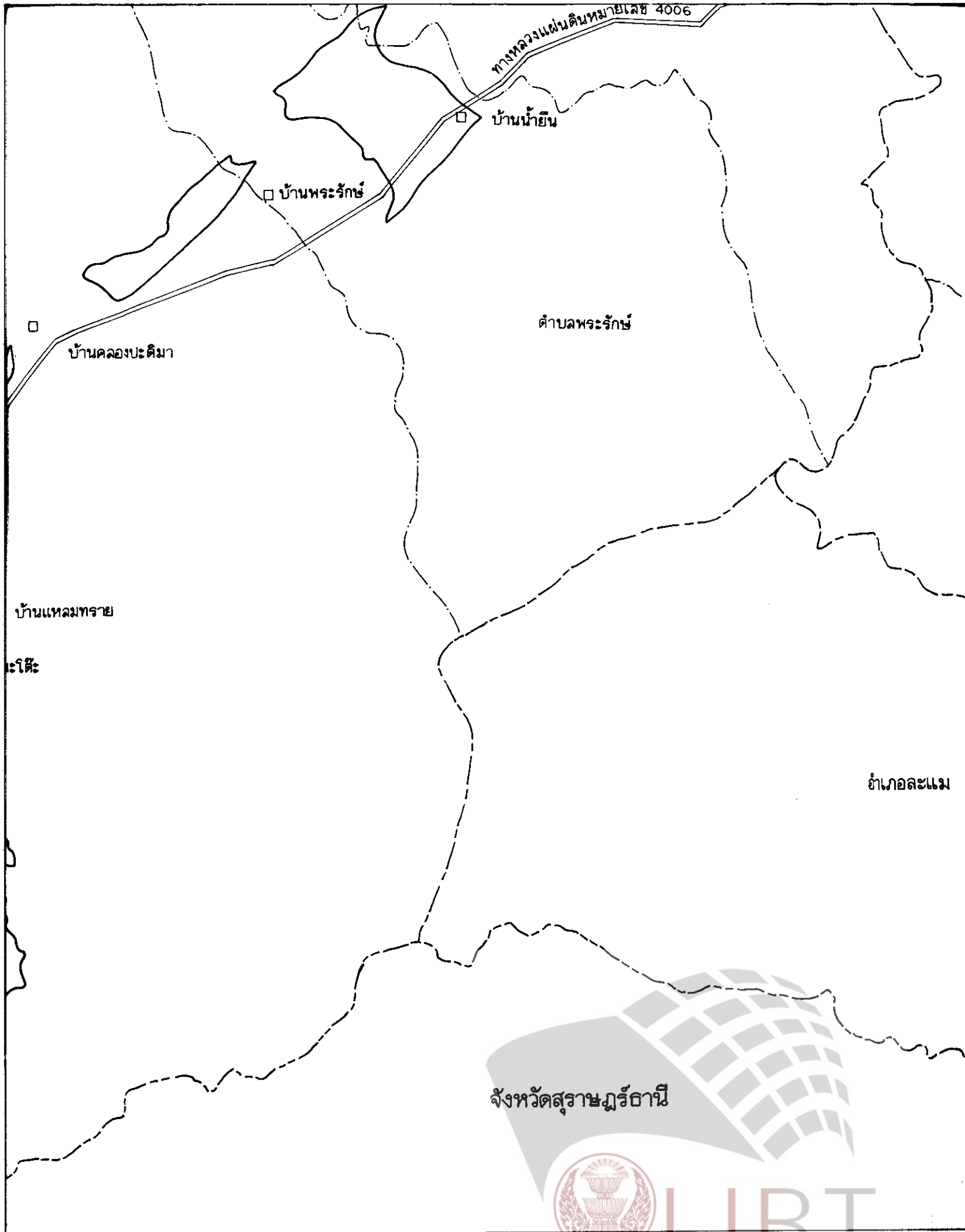
4 80

เครื่องหมาย

แนวเขตบรูรูปที่ดิน



LIRT



จังหวัดสุราษฎร์ธานี



LIRT

Legislative Institutional Repository of Thailand

4 80

4 90

อำเภอละแม

บ้านแหลมทราย

ปะติมา

บ้านคลองปะติมา

บ้านพระรักษ์

บ้านน้ำเย็น

ตำบลพระรักษ์

ทางหลวงแผ่นดินหมายเลข 4006

ตำบลหาดยาย
อำเภอหลังสวน

ตำบลบ้านควน

อำเภอละแม

ศรีสะเกษ


บุรีรัมย์

10° 90

10° 80



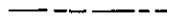




10° 70

5
00




[Handwritten signature]

เครื่องหมาย

	แนวเขตปฏิรูปที่ดิน
	บริเวณที่กั้นออกจากเขตปฏิรูปที่ดิน
	เขตจังหวัด
	เขตอำเภอ
	เขตตำบล
	ทางหลวง
	หมู่บ้าน





(นายกิตติ นุชาลัย)

ผู้อำนวยการกองจัดการปฏิรูปที่ดิน



(นายฉุทธิพร จิระพันธ์)

เลขาธิการสำนักงานการปฏิรูปที่ดินเพื่อเกษตรกรรม



Legislative Institutional Repository of Thailand

หมายเหตุ :- เหตุผลในการประกาศใช้พระราชกฤษฎีกานี้ คือ เนื่องจากในท้องที่ตำบลหาดยาย ตำบลนาขาคำ ตำบลวังตะกอก อำเภอหลังสวน และตำบลปังหวาน ตำบลพระรัถย์ ตำบลพะโต๊ะ ตำบลปากทรง อำเภอพะโต๊ะ จังหวัดชุมพร มีเกษตรกรผู้ไม่มีที่ดินประกอบเกษตรกรรมเป็นของตนเอง หรือมีที่ดินเล็กน้อยไม่เพียงพอแก่การครองชีพ หรือต้องเช่าที่ดินของผู้อื่นประกอบเกษตรกรรมอยู่เป็นจำนวนมาก สมควรกำหนดเขตที่ดินในท้องที่ดังกล่าวให้เป็นเขตปฏิรูปที่ดิน จึงจำเป็นต้องตราพระราชกฤษฎีกานี้