

พระราชกฤษฎีกา

กำหนดเขตพื้นที่เพื่อการอนุญาตให้ตั้งสถานบริการในท้องที่จังหวัดยะลา

พ.ศ. ๒๕๕๖

ภูมิพลอดุลยเดช ป.ร.

ให้ไว้ ณ วันที่ ๑๗ กันยายน พ.ศ. ๒๕๕๖

เป็นปีที่ ๕๘ ในรัชกาลปัจจุบัน

พระบาทสมเด็จพระปรมินทรมหาภูมิพลอดุลยเดช มีพระบรมราชโองการโปรดเกล้าฯ ให้ประกาศว่า

โดยที่เป็นการสมควรกำหนดเขตพื้นที่เพื่อการอนุญาตให้ตั้งสถานบริการในท้องที่จังหวัดยะลา เพื่อรักษาความสงบเรียบร้อยของประชาชน

อาศัยอำนาจตามความในมาตรา ๒๒๑ ของรัฐธรรมนูญแห่งราชอาณาจักรไทย และมาตรา ๕ แห่งพระราชบัญญัติสถานบริการ พ.ศ. ๒๕๐๕ อันเป็นพระราชบัญญัติที่มีบทบัญญัติบางประการเกี่ยวกับการจำกัดสิทธิและเสรีภาพของบุคคล ซึ่งมาตรา ๒๕ ประกอบกับมาตรา ๓๕ มาตรา ๔๘ และมาตรา ๕๐ ของรัฐธรรมนูญแห่งราชอาณาจักรไทย บัญญัติให้กระทำได้โดยอาศัยอำนาจตามบทบัญญัติแห่งกฎหมาย จึงทรงพระกรุณาโปรดเกล้าฯ ให้ตราพระราชกฤษฎีกาขึ้นไว้ ดังต่อไปนี้

มาตรา ๑ พระราชกฤษฎีกานี้เรียกว่า “พระราชกฤษฎีกากำหนดเขตพื้นที่เพื่อการอนุญาตให้ตั้งสถานบริการในท้องที่จังหวัดยะลา พ.ศ. ๒๕๕๖”

มาตรา ๒ พระราชกฤษฎีกานี้ให้ใช้บังคับตั้งแต่วันถัดจากวันประกาศในราชกิจจานุเบกษา เป็นต้นไป

มาตรา ๓ ในท้องที่จังหวัดยะลา ให้เฉพาะเขตอันมีปริมาตรดังต่อไปนี้เป็นพื้นที่เพื่อการอนุญาตให้ตั้งสถานบริการ



LIRT

จุดที่ ๑ คือ จุดที่อยู่บนขอบทางถนนสาธารณะไม่ปรากฏชื่อ ฟากใต้ ตรงจุดที่อยู่ห่างจากศูนย์กลางถนนสุขยางค์ ไปทางทิศตะวันออก ตามแนวขอบทางถนนสาธารณะไม่ปรากฏชื่อ เป็นระยะ ๑๕๐ เมตร ตรงจุดที่อยู่ห่างจากศูนย์กลางทางแยกทางเข้าสำนักงานที่ดินอำเภอเบตง บรรจบกับศูนย์กลางถนนสุขยางค์ ไปทางทิศเหนือ ตามแนวถนนสุขยางค์ เป็นระยะ ๒๗๕ เมตร

ด้านเหนือ

จากจุดที่ ๑ เป็นเส้นตรงไปทางทิศตะวันออกเฉียงเหนือ ถึงจุดที่ ๒ ซึ่งตั้งอยู่ห่างจากศูนย์กลางถนนสุขยางค์ ไปทางทิศตะวันออก ตามแนวเส้นตั้งฉากระยะ ๔๓๗ เมตรกับศูนย์กลางถนนสุขยางค์ ตรงจุดที่อยู่ห่างจากศูนย์กลางถนนสาธารณะไม่ปรากฏชื่อบรรจบกับศูนย์กลางถนนสุขยางค์ ไปทางทิศเหนือ ตามแนวถนนสุขยางค์ เป็นระยะ ๒๕๕ เมตร

ด้านตะวันออก

จากจุดที่ ๒ เป็นเส้นตรงไปทางทิศตะวันออกเฉียงใต้ ตามแนวเส้นตั้งฉากกับเส้นตรงที่ลากจากจุดที่ ๑ ไปยังจุดที่ ๒ เป็นระยะ ๕๐๐ เมตร ถึงจุดที่ ๓

ด้านใต้

จากจุดที่ ๓ เป็นเส้นขนานกับเส้นตรงที่ลากจากจุดที่ ๑ ไปยังจุดที่ ๒ ไปทางทิศตะวันตกเฉียงใต้ เป็นระยะ ๓๐๐ เมตร ถึงจุดที่ ๔

ด้านตะวันตก

จากจุดที่ ๔ เป็นเส้นขนานกับเส้นตรงที่ลากจากจุดที่ ๒ ไปยังจุดที่ ๓ ไปทางทิศตะวันตกเฉียงเหนือ บรรจบกับจุดที่ ๑

ทั้งนี้ ภายในแนวเขตตามแผนที่ท้ายพระราชกฤษฎีกานี้

มาตรา ๔ พระราชกฤษฎีกานี้ไม่ใช้บังคับแก่สถานบริการที่ได้รับอนุญาตให้ตั้งก่อนวันที่พระราชกฤษฎีกานี้ใช้บังคับ และสถานบริการที่อยู่ในสถานที่ตั้งโรงแรมตามกฎหมายว่าด้วยโรงแรม

มาตรา ๕ ให้รัฐมนตรีว่าการกระทรวงมหาดไทยรักษาการตามพระราชกฤษฎีกานี้

ผู้รับสนองพระบรมราชโองการ

พันตำรวจโท ทักษิณ ชินวัตร

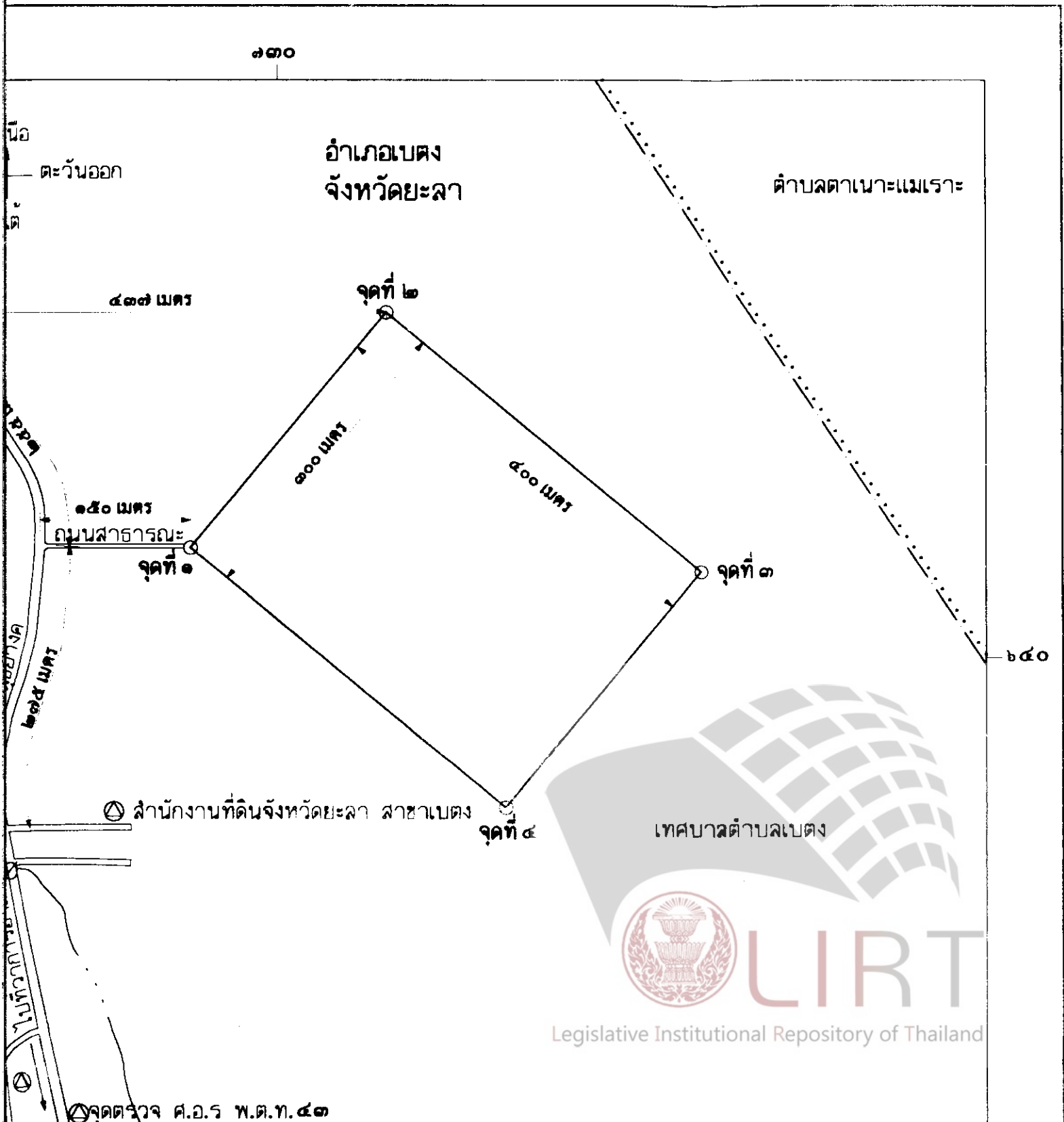
นายกรัฐมนตรี




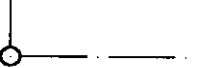


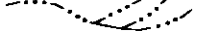


แผนที่ท้ายพระราชกฤษฎีกา
กำหนดเขตพื้นที่เพื่อการอนุญาตให้ตั้งสถานบริการ
ในท้องที่จังหวัดยะลา
พ.ศ. ๒๕๔๖
มาตราส่วน ๑ : ๕,๐๐๐


๐.๕


๑ กิโลเมตร



เครื่องหมาย

-  แนวเขตพื้นที่เพื่อการอนุญาตให้ตั้งสถานบริการ
-  เขตเทศบาล
-  เขตตำบล
-  ทางหลวง ถนน ซอย
-  ทางน้ำ (มีน้ำไม่ตลอดปี)
-  สถานที่ราชการ
-  ท่อลอด


 (นายประดิษฐ์
 เจ้าหน้าที่บริหารงานช่าง
 โยธาธิการและผังเมือง)


 (นายกิตติ กิตติ
 ผู้ว่าราชการจังหวัด)

แนวเขตพื้นที่เพื่อการอนุญาตให้ตั้งสถานบริการ

เขตเทศบาล


เขตตำบล

ทางหลวง ถนน ซอย

ทางน้ำ (มีน้ำไม่ตลอดปี)

สถานที่ราชการ

ตลอด



(นายประดิษฐ์ แก้วมณีโชค)

เจ้าหน้าที่บริหารงานช่าง ๘ รักษาการแทน
โยธาธิการและผังเมืองจังหวัดยะลา



(นายกิตติ กิตติโชควัฒนา)

ผู้ว่าราชการจังหวัดยะลา

หมายเหตุ :- เหตุผลในการประกาศใช้พระราชกฤษฎีกาฉบับนี้ คือ เพื่อเป็นการรักษาความสงบเรียบร้อยในท้องที่จังหวัด
ยะลา สมควรกำหนดเขตพื้นที่เพื่อการอนุญาตให้ตั้งสถานบริการในท้องที่จังหวัดดังกล่าว จึงจำเป็นต้องตราพระราชกฤษฎีกานี้