



พระราชกฤษฎีกา

ให้ใช้พระราชบัญญัติควบคุมการก่อสร้างในเขตเพลิงไหม้

พุทธศักราช ๒๕๐๖

ในบริเวณเขตเพลิงไหม้ ที่ตำบลพนมสารคาม

อำเภอพนมสารคาม จังหวัดฉะเชิงเทรา

พ.ศ. ๒๕๐๕

ภูมิพลอดุลยเดช ป.ร.

ให้ไว้ ณ วันที่ ๓๑ กรกฎาคม พ.ศ. ๒๕๐๕

เป็นปีที่ ๑๗ ในรัชกาลปัจจุบัน

พระบาทสมเด็จพระปรมินทรมหาภูมิพลอดุลยเดช มี
พระบรมราชโองการโปรดเกล้าฯ ให้ประกาศว่า

โดยที่เป็นการสมควรควบคุมการก่อสร้างในบริเวณเขต
เพลิงไหม้ ที่ตำบลพนมสารคาม อำเภอพนมสารคาม จังหวัด
ฉะเชิงเทรา ซึ่งเกิดเพลิงไหม้เมื่อวันที่ ๘ พฤษภาคม พ.ศ. ๒๕๐๕

อาศัยอำนาจตามความในมาตรา ๓ แห่งพระราชบัญญัติควบคุมการก่อสร้างในเขตเพลิงไหม้ พุทธศักราช ๒๔๗๖ จึงทรงพระกรุณาโปรดเกล้าฯ ให้ตราพระราชกฤษฎีกาขึ้นไว้ ดังต่อไปนี้

มาตรา ๑ พระราชกฤษฎีกานี้เรียกว่า “พระราชกฤษฎีกาให้ใช้พระราชบัญญัติควบคุมการก่อสร้างในเขตเพลิงไหม้ พุทธศักราช ๒๔๗๖ ในบริเวณเขตเพลิงไหม้ ที่ตำบลพนมสารคาม อำเภอพนมสารคาม จังหวัดฉะเชิงเทรา พ.ศ. ๒๕๐๕”

มาตรา ๒ พระราชกฤษฎีกานี้ให้ใช้บังคับตั้งแต่วันถัดจากวันประกาศในราชกิจจานุเบกษาเป็นต้นไป

มาตรา ๓ ให้ใช้พระราชบัญญัติควบคุมการก่อสร้างในเขตเพลิงไหม้ พุทธศักราช ๒๔๗๖ ในบริเวณเขตเพลิงไหม้ ที่ตำบลพนมสารคาม อำเภอพนมสารคาม จังหวัดฉะเชิงเทรา ภายในแนวเขตตามแผนที่ท้ายพระราชกฤษฎีกานี้

มาตรา ๔ ให้รัฐมนตรีว่าการกระทรวงมหาดไทยรักษาการตามพระราชกฤษฎีกานี้

ผู้รับสนองพระบรมราชโองการ

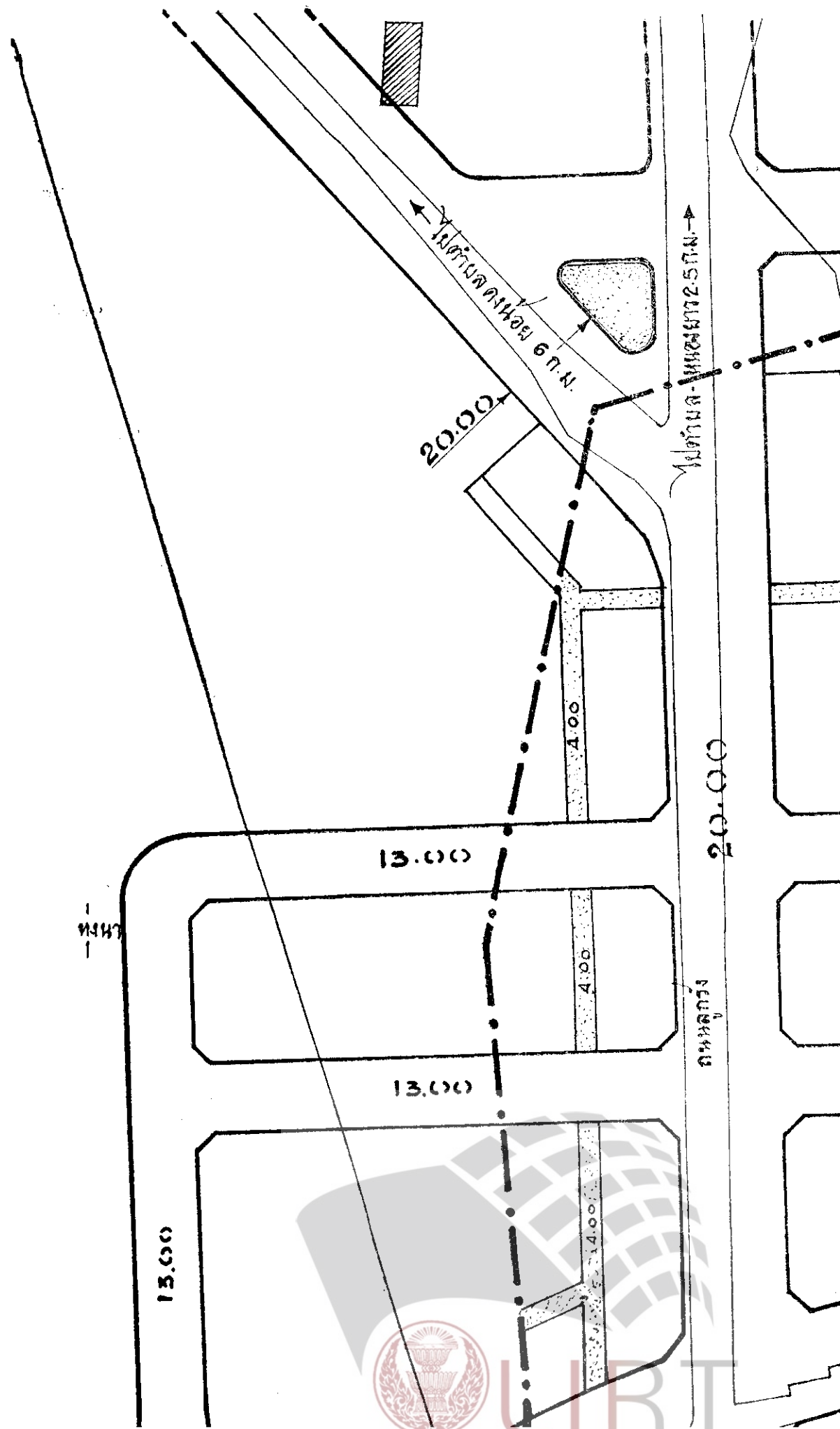
จอมพล ส. ธนะรัชต์

นายกรัฐมนตรี



LIRT





Legislative Institutional Repository of Thailand

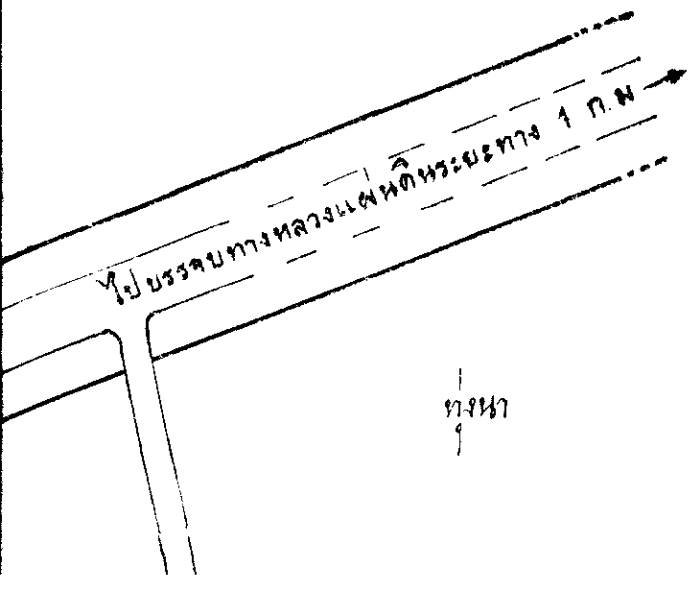


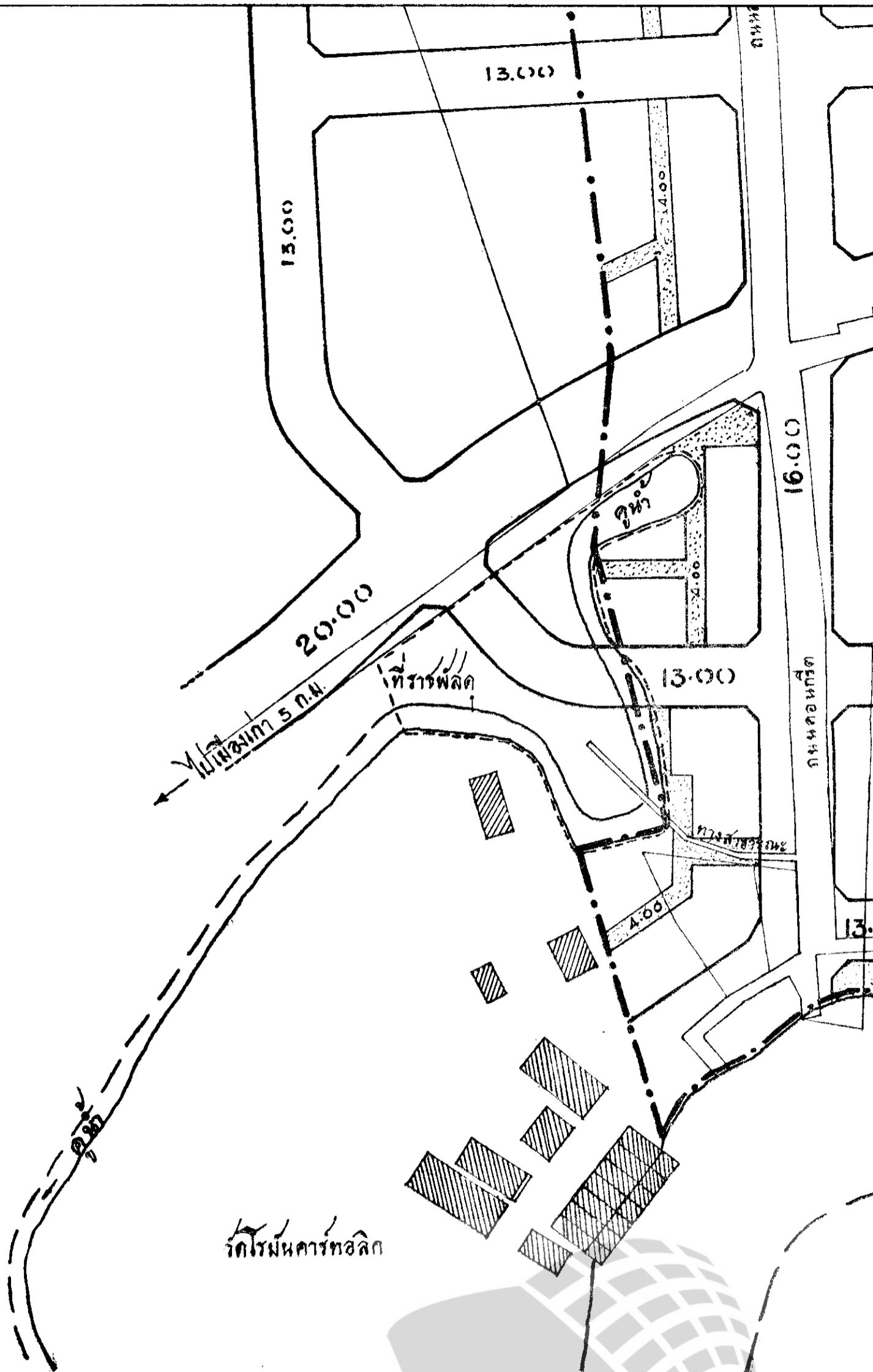
หมายเหตุ

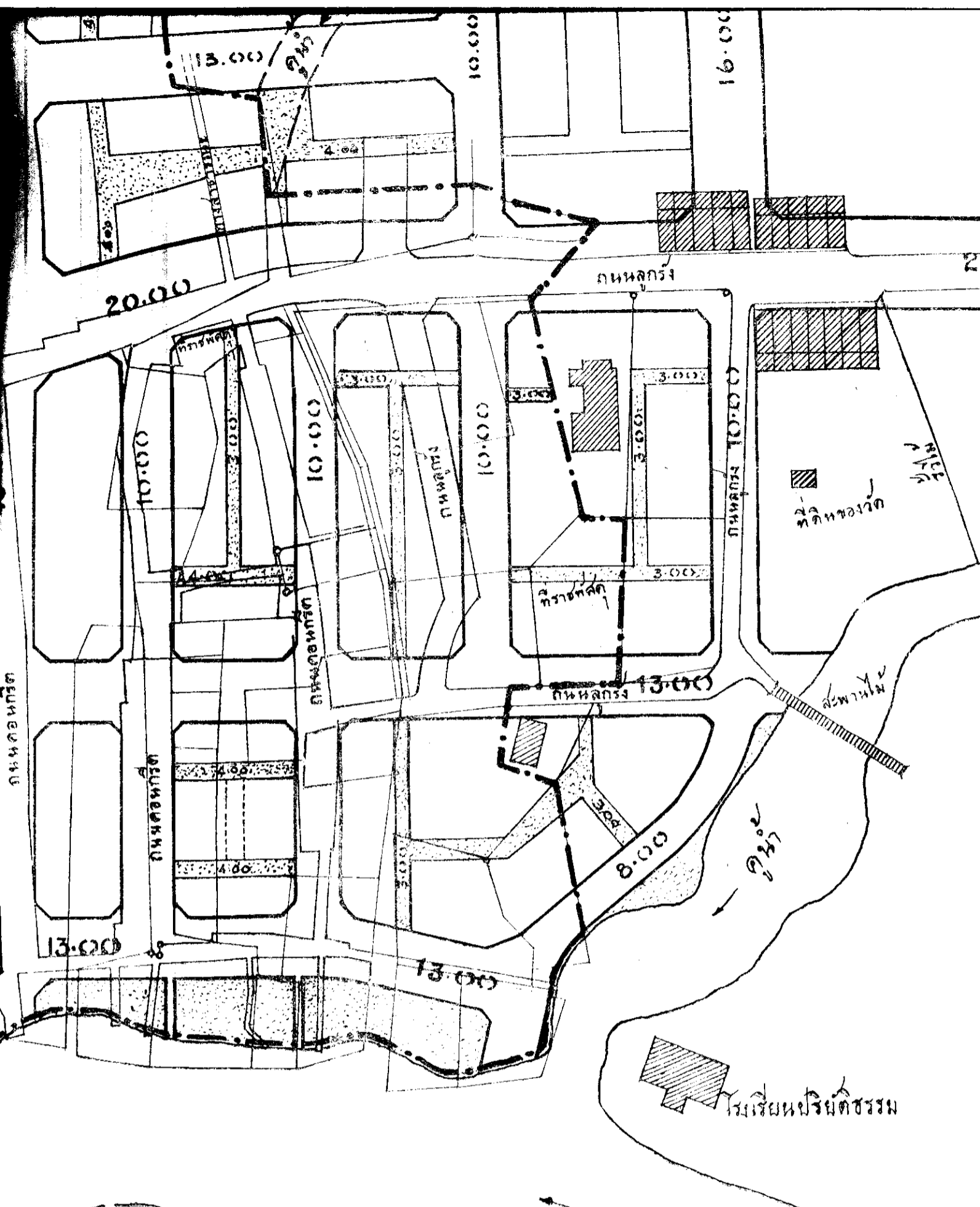
- ถนนขนาด 8.00ม = ผิวจราจร 6.00ม ทางเท้าและวางระบายน้ำข้างละ 1.00ม.
- ถนนขนาด 10.00ม = ผิวจราจร 6.00ม ทางเท้าและวางระบายน้ำข้างละ 2.00ม.
- ถนนขนาด 13.00ม = ผิวจราจร 9.00ม ทางเท้าและวางระบายน้ำข้างละ 2.00ม.
- ถนนขนาด 16.00ม = ผิวจราจร 12.00ม ทางเท้าและวางระบายน้ำข้างละ 2.00ม.
- ถนนขนาด 20.00ม = ผิวจราจร 12.00ม ทางเท้าและวางระบายน้ำข้างละ 4.00ม.

เครื่องหมาย

-  เขตควบคุมการก่อสร้างอาคาร
-  แนวถนนเดิม
-  แนวถนนที่ขยายหรือตัดใหม่
-  เขตห้ามก่อสร้างอาคาร






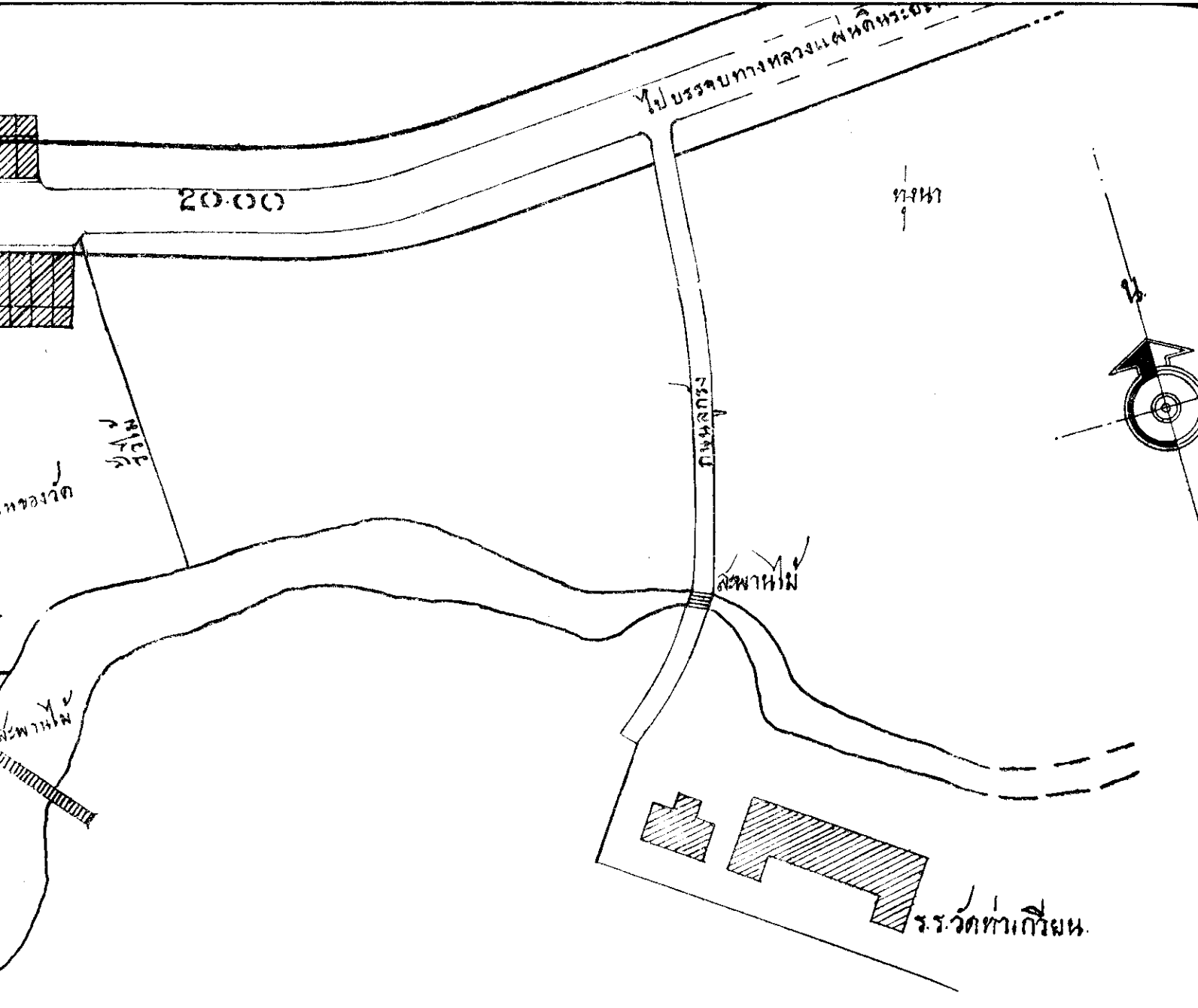


คลองท่าลาด




LIRT

Legislative Institutional Repository of Thailand



วัดท่าเกวียน

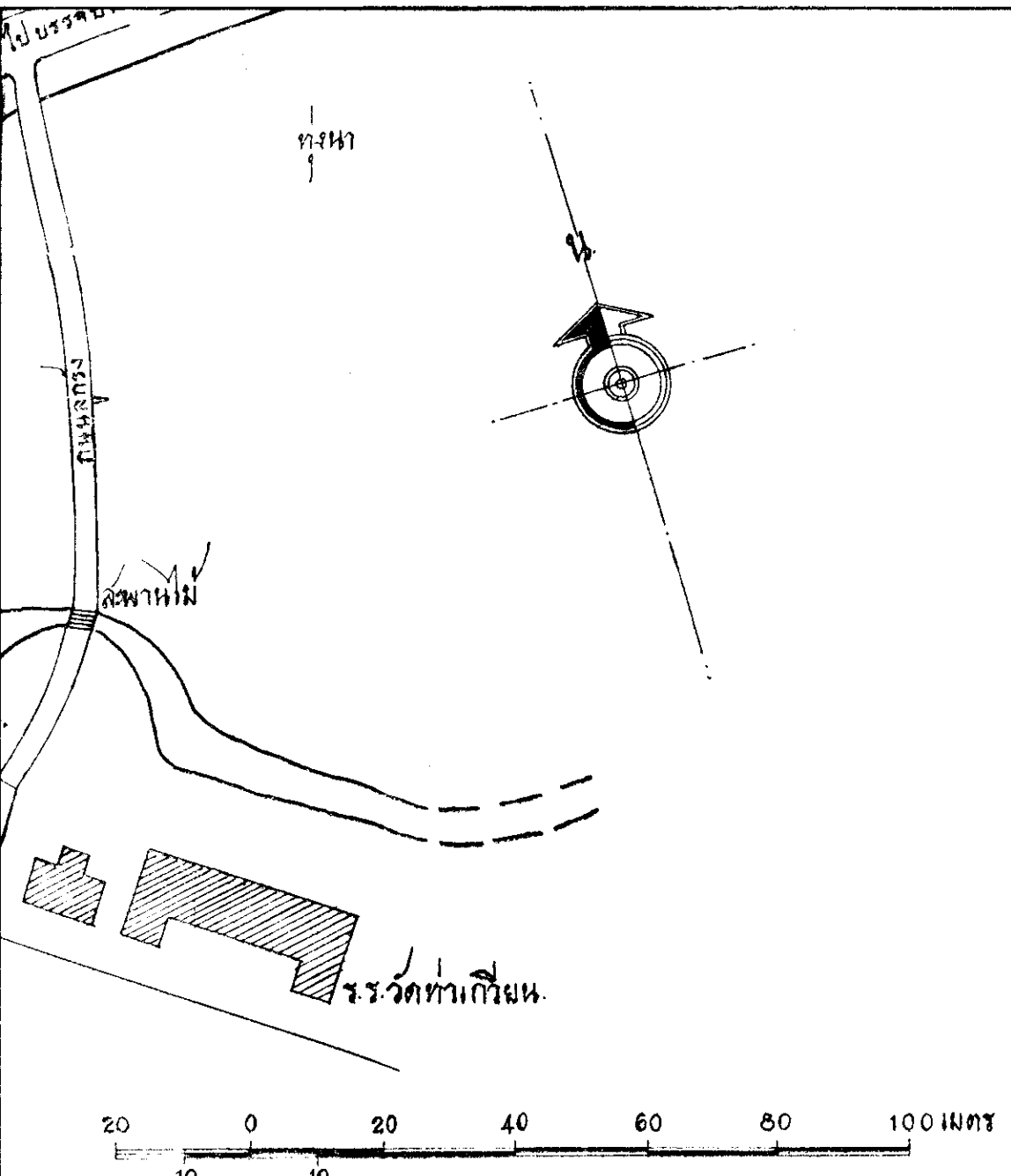
คชกรรม



วัด

กองเมือง	กรมโยธาเทศบาล
รังวัด	ตัดจากแผนที่ร.254 ของแผนกรังวัด
คดีเขียน	วิเศษ วิเศษ / ศ.วิเศษวิเศษ
วางแผน	วิเศษ
ผ.แผนผัง	วิเศษ 3 กค. 2505
ผู้ช่วยหัวหน้ากอง	วิเศษ 3 กค. 2505
หัวหน้ากอง	วิเศษ 3 กค. 2505
	แผนทนายพระราชกฤษฎีกาให้ตั้งพระราชบัญญัติคุ้มครองการก่อสร้างในเขตเพลิงไหม้พระนคร ในบริเวณเขตเพลิงไหม้ ที่ตำบลพนมสาร อำเภอนพมิตรคาม จังหวัดฉะเชิงเทราพ.ค.
	สถาปนิกประจำกรม P. วิเศษ 5 กค. 05
	รองอธิบดี วิเศษ





กองผังเมือง ผังเมือง 3 ก.ค. 2505	กรมโยธาเทศบาล แผนพัฒนาพระราชกฤษฎีกาให้ใช้พระราชบัญญัติควบคุมการก่อสร้างในเขตเพลิงไหม้พุทธศักราช 2476 ในบริเวณเขตเพลิงไหม้ ตำบลพนมสารคาม อำเภอพนมสารคาม จังหวัดฉะเชิงเทรา พ.ศ. 2505	มาตรฐาน 1:1,000 แบบเลขที่ 1473 ใช้แทนเลขที่ ยกเลิกไปใช้เลขที่ เห็นชอบ 3 ก.ค. 2505
ผังเมือง 3 ก.ค. 2505	3 ก.ค. 2505	3 ก.ค. 2505
3 ก.ค. 2505	3 ก.ค. 2505	3 ก.ค. 2505



ฉบับพิเศษ หน้า ๓

เล่ม ๑๕ ตอนที่ ๗๐ ราชกิจจานุเบกษา ๓ สิงหาคม ๒๕๐๕

หมายเหตุ:- เหตุผลในการประกาศใช้พระราชกฤษฎีกาฉบับนี้ คือ เนื่องจากได้เกิดเพลิงไหม้ขึ้นที่บริเวณตลาดท่าเกวียน ตำบลพนมสารคาม อำเภอนมสารคาม จังหวัดฉะเชิงเทรา เมื่อวันที่ ๘ พฤษภาคม ๒๕๐๕ สมควรควบคุมการก่อสร้างภายในบริเวณเขตเพลิงไหม้ เพื่อประโยชน์ในความมั่นคงแข็งแรง การอนามัย การป้องกันอัคคีภัย และการผังเมืองให้เป็นระเบียบเรียบร้อย โดยประกาศพระราชกฤษฎีกาตามความในมาตรา ๓ แห่งพระราชบัญญัติควบคุมการก่อสร้างในเขตเพลิงไหม้ พุทธศักราช ๒๔๓๖

