



พระราชบัญญัติ

เวนคืนอสังหาริมทรัพย์ ในท้องที่ตำบลบ้านบ่อม

อำเภอพระนครศรีอยุธยา ตำบลมหาพราหมณ์ ตำบลพระขาว

ตำบลน้ำเค็ม อำเภอบางบาล ตำบลบางนมโค ตำบลสามกอ

ตำบลเจ้าเจ็ด อำเภอเสนา ตำบลแก้วฟ้า ตำบลบางซ้าย

อำเภอบางซ้าย จังหวัดพระนครศรีอยุธยา และตำบลไผ่กองคิน

ตำบลลาด อำเภอบางปลาม้า จังหวัดสุพรรณบุรี

เพื่อสร้างทางหลวงจังหวัดหมายเลข ๓๒๖๓

สายอยุธยา-บ้านลาด พ.ศ. ๒๕๓๔

ภูมิพลอดุลยเดช ป.ร.

ให้ไว้ ณ วันที่ ๑๗ กันยายน พ.ศ. ๒๕๓๔

เป็นปีที่ ๔๖ ในรัชกาลปัจจุบัน

พระบาทสมเด็จพระปรมินทรมหาภูมิพลอดุลยเดช มีพระ
บรมราชโองการโปรดเกล้าฯ ให้ประกาศว่า

โดยที่เป็นการสมควรให้เวนคืนอสังหาริมทรัพย์ ในท้องที่ ตำบลบ้านบ่อม อำเภอพระนครศรีอยุธยา ตำบลมหาพราหมณ์ ตำบลพระขาว ตำบลน้ำเต้า อำเภอบางบาล ตำบลบางนมโค ตำบลสามกอก ตำบลเจ้าเจ็ด อำเภอเสนา ตำบลแก้วฟ้า ตำบลบางซ้าย อำเภอบางซ้าย จังหวัดพระนครศรีอยุธยา และตำบลไผ่กองดิน ตำบลศาลี อำเภอบางปลาม้า จังหวัดสุพรรณบุรี เพื่อสร้างทางหลวงจังหวัดหมายเลข ๓๒๖๓ สายอยุธยา-บ้านศาลี

จึงทรงพระกรุณาโปรดเกล้าฯ ให้ตราพระราชบัญญัติขึ้นไว้ โดยคำแนะนำและยินยอมของสภานิติบัญญัติแห่งชาติ ดังต่อไปนี้

มาตรา ๑ พระราชบัญญัตินี้เรียกว่า “พระราชบัญญัติเวนคืนอสังหาริมทรัพย์ ในท้องที่ตำบลบ้านบ่อม อำเภอพระนครศรีอยุธยา ตำบลมหาพราหมณ์ ตำบลพระขาว ตำบลน้ำเต้า อำเภอบางบาล ตำบลบางนมโค ตำบลสามกอก ตำบลเจ้าเจ็ด อำเภอเสนา ตำบลแก้วฟ้า ตำบลบางซ้าย อำเภอบางซ้าย จังหวัดพระนครศรีอยุธยา และตำบลไผ่กองดิน ตำบลศาลี อำเภอบางปลาม้า จังหวัดสุพรรณบุรี เพื่อสร้างทางหลวงจังหวัดหมายเลข ๓๒๖๓ สายอยุธยา-บ้านศาลี พ.ศ. ๒๕๓๔”

มาตรา ๒ พระราชบัญญัตินี้ให้ใช้บังคับตั้งแต่วันถัดจากวันประกาศในราชกิจจานุเบกษาเป็นต้นไป

มาตรา ๓ ให้อธิบดีกรมทางหลวงเป็นเจ้าหน้าที่เวนคืนตามพระราชบัญญัตินี้

มาตรา ๔ ให้เวนคืนอสังหาริมทรัพย์ ในท้องที่ตำบล บ้านบ่อม อำเภอพระนครศรีอยุธยา ตำบลมหาพรหมณ์ ตำบล พระขาว ตำบลน้ำเต้า อำเภอบางบาล ตำบลบางนมโค ตำบล สามกอ ตำบลเจ้าเจ็ด อำเภอเสนา ตำบลแก้วฟ้า ตำบลบางซ้าย อำเภอบางซ้าย จังหวัดพระนครศรีอยุธยา และตำบลไผ่กองดิน ตำบลศาลี อำเภอบางปลาม้า จังหวัดสุพรรณบุรี ภายในแนวเขต ตามแผนที่ท้ายพระราชบัญญัตินี้ ซึ่งปรากฏรายชื่อเจ้าของหรือผู้ ครอบครองโดยชอบด้วยกฎหมายตามบัญชีท้ายพระราชบัญญัตินี้ ให้แก่กรมทางหลวง เพื่อสร้างทางหลวงจังหวัดหมายเลข ๓๒๖๓ สายอยุธยา-บ้านศาลี

มาตรา ๕ ให้รัฐมนตรีว่าการกระทรวงคมนาคมรักษาการ ตามพระราชบัญญัตินี้

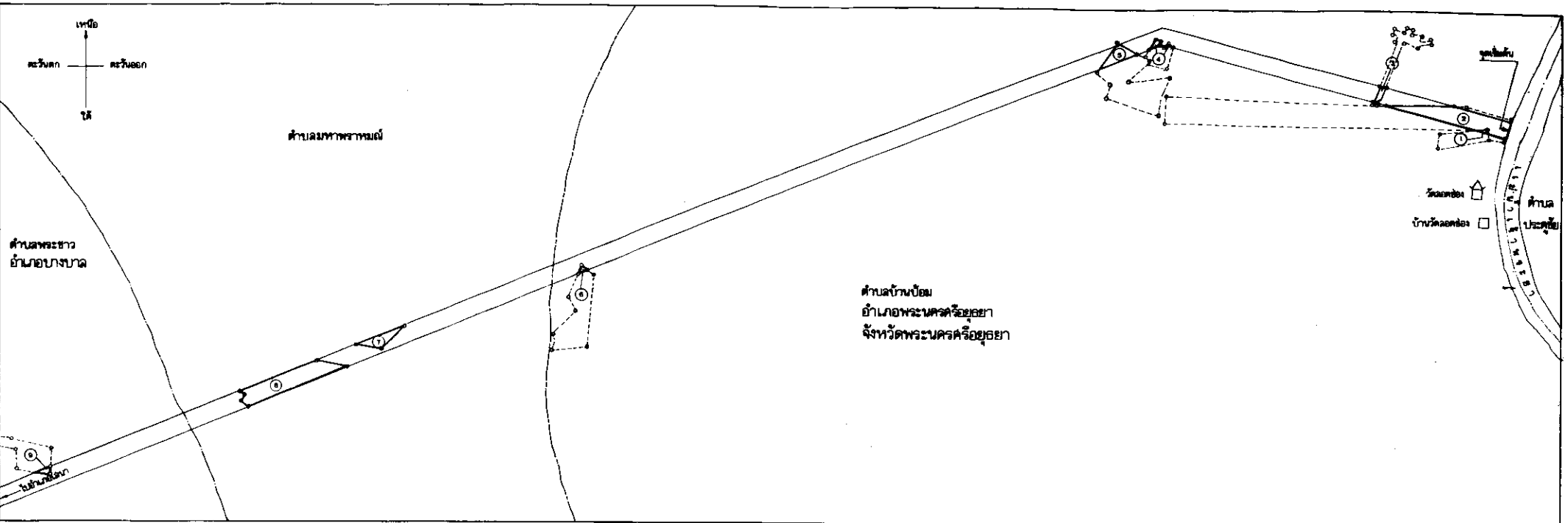
ผู้รับสนองพระบรมราชโองการ

อานันท์ ปันยารชุน
นายกรัฐมนตรี

แผนที่ท้ายพระราชบัญญัติเวนคืนอสังหาริมทรัพย์
 ในท้องที่ตำบลบ้านบ่อม อำเภอพระนครศรีอยุธยา ตำบลมหาพราหมณ์ ตำบลพระขาว ตำบลน้ำเค็ม อำเภอบางบาล
 ตำบลบางรมไค ตำบลลำมอก ตำบลเจ้าเจ็ด อำเภอเสนา ตำบลแม่โพธิ์ ตำบลบางซ้าย อำเภอบางซ้าย จังหวัดพระนครศรีอยุธยา
 และตำบลไม้กองดิน ตำบลลำอี อำเภอบางบาล จังหวัดสุพรรณบุรี
 เพื่อสร้างทางหลวงจังหวัดหมายเลข 3263 ลาดหญ้า-บ้านลำอี

พ.ศ. 2534
 มาตราส่วน 1:20,000
 0 200 400 800 เมตร


แนบท้ายเลขที่ 1



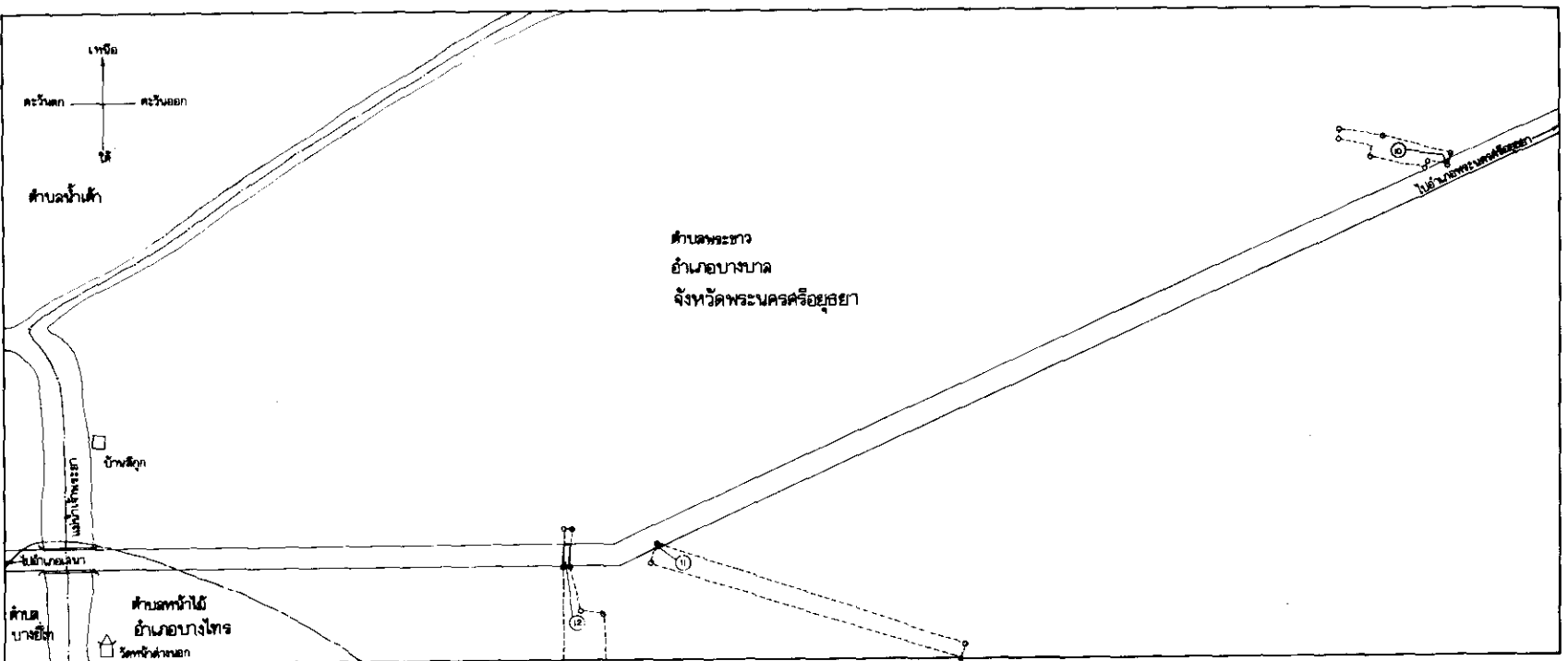
- เครื่องหมาย**
- แนวเขตที่ดินที่เวนคืน
 - เขตอำเภอ
 - เขตตำบล
 - ทางหลวง
 - แม่น้ำ
 - หมู่บ้าน
 - ไร่

กองจัดการทรัพย์สินที่ดิน
 กรมทางหลวง
 (นายวิเชียร สุขสุภา)
 ผู้อำนวยการกองจัดการทรัพย์สินที่ดิน
 (นายเนติพร วงศ์วิเชียร)
 อธิบดีกรมทางหลวง

แผนที่ท้ายพระราชบัญญัติเวนคืนอสังหาริมทรัพย์
 ในท้องที่ตำบลบ้านบ่อม อำเภอพระนครศรีอยุธยา ตำบลมหาพฤฒาราม ตำบลพระขาว ตำบลน้ำเต้า อำเภอบางบาล
 ตำบลบางนโม ตำบลลพเมือง ตำบลเจ้าเข็ด อำเภอเสนา ตำบลแก่วีฟ้า ตำบลบางซ้าย อำเภอบางซ้าย จังหวัดพระนครศรีอยุธยา
 และตำบลไผ่ทองดิน ตำบลลำไล อำเภอบางบาล จังหวัดสุพรรณบุรี
 เพื่อสร้างทางหลวงจังหวัดหมายเลข 3263 สายอยุธยา - บ้านลำไล
 พ.ศ. 2534



แผนที่หมายเลข 2



- เครื่องหมาย**
- แนวเขตที่ดินที่เวนคืน
 - เขตอำเภอ
 - เขตตำบล
 - ทางหลวง
 - สะพาน
 - แม่น้ำ
 - หมู่บ้าน
 - วัด

กองจัดการที่ดิน
 กรมการหลวง

 (นายวิเชียร อู่ทอง)
 ผู้อำนวยการกองจัดการที่ดิน

 (นาย เจริญ วงศ์วิเชียร)
 อธิบดีกรมการหลวง

แผนที่ท้ายพระราชบัญญัติเวนคืนอสังหาริมทรัพย์

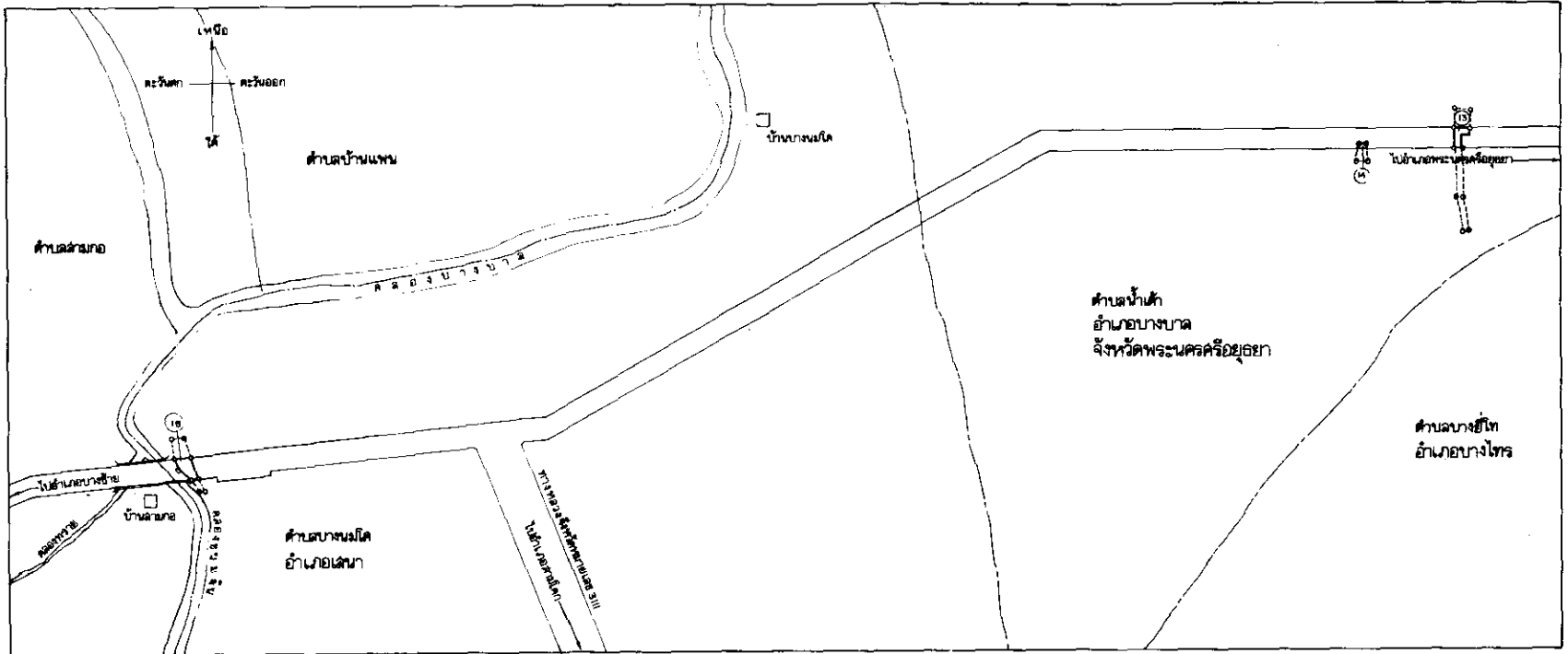
ในท้องที่ตำบลบ้านข้อม อำเภอพระนครศรีอยุธยา ตำบลมหาพฤฒาราม ตำบลกระชาก ตำบลน้ำคึก อำเภอบางบาล
 ตำบลบางมดโต ตำบลลำก้อ ตำบลเจ้าเจ็ด อำเภอลำสนัก ตำบลแก้วฟ้า ตำบลบางซ้าย อำเภอบางซ้าย จังหวัดพระนครศรีอยุธยา
 และตำบลไม้ก่อกองดิน ตำบลลำสนธิ อำเภอบางบาลมี จังหวัดสุพรรณบุรี
 เพื่อจัดจ้างทางหลวงจังหวัดหมายเลข 3263 สายอยุธยา-บ้านลำ

พ.ศ. 2534

มาตราส่วน 1 : 20,000



แผนที่หมายเลข 3



เครื่องหมาย

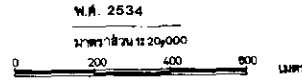
- แนวเขตที่ดินที่ฟ้องเวนคืน
- เขื่อนน้ำล้น
- ทางหลวง
- ฝาย
- คลอง
- ที่อยู่บ้าน

กองจัดการมรดกที่ดิน
กรมทางหลวง

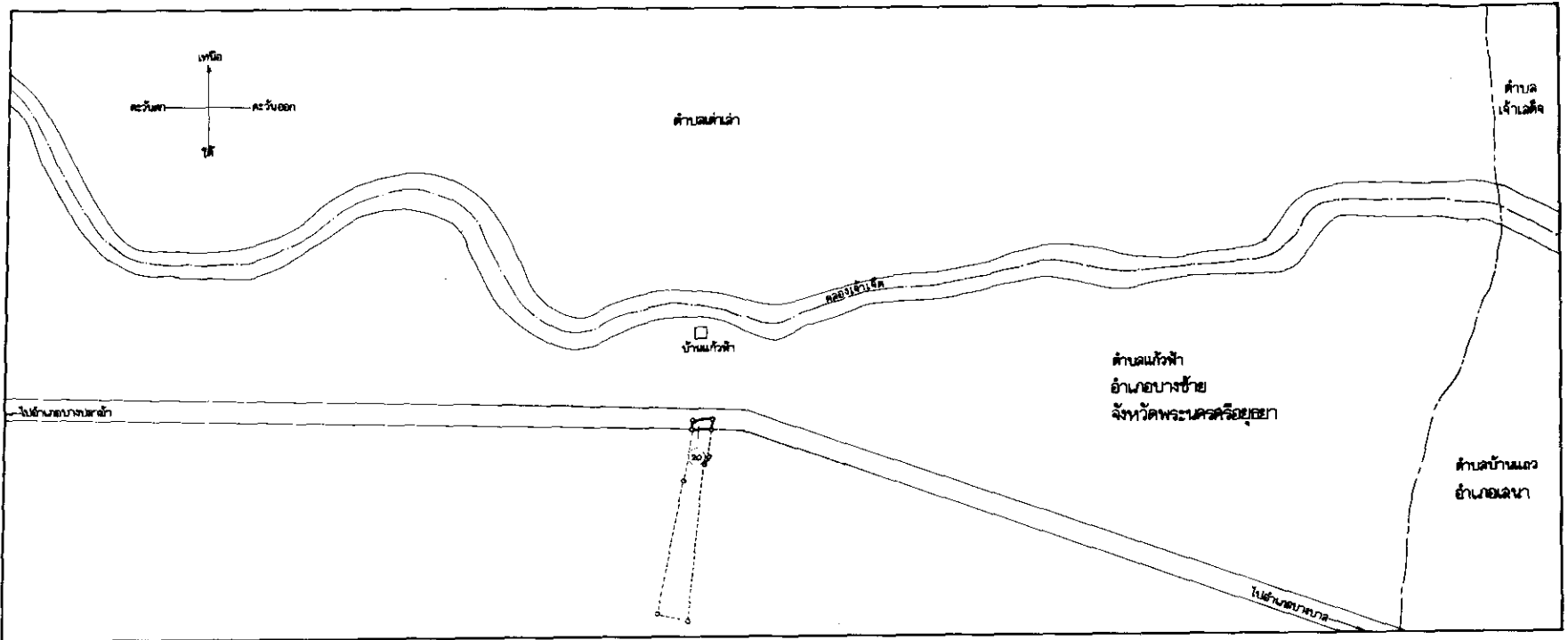
(นาย นงนอง สุธองกรณ์)
ผู้อำนวยการกองจัดการมรดกที่ดิน

(นาย นงนอง สุธองกรณ์)
อธิบดีกรมทางหลวง

แผนที่ท้ายพระราชบัญญัติเวนคืนอสังหาริมทรัพย์
 ในท้องที่ตำบลบ้านป้อม อำเภอพระนครศรีอยุธยา ตำบลสหภาพกรณ์ ตำบลพระยาว ตำบลน้ำเค็ม อำเภอบางบาล
 ตำบลบางนโม ตำบลสามกอ ตำบลเจ้าเจ็ด อำเภอลำลูกเกด ตำบลแก่งฟ้า ตำบลบางซ้าย อำเภอบางซ้าย จังหวัดพระนครศรีอยุธยา
 และตำบลไผ่ทองดิน ตำบลลำไฉ อำเภอบางบาล จังหวัดลพบุรี
 เพื่อสร้างทางหลวงจังหวัดหมายเลข 3263 สายอยุธยา-บ้านลำไฉ



แผนที่หมายเลข 5



- เครื่องหมาย**
- แนวเขตที่ดินที่เวนคืน
 - - - - - เขตอำเภอ
 - — — — เขตตำบล
 - == ทางหลวง
 - ~ คลอง
 - หมู่บ้าน

กองจัดการพื้นที่คืน
 กรมทางหลวง
 (นายวิเชียร วัฒนคุณ)
 ผู้อำนวยการกองจัดการพื้นที่คืน
 (นายวิเชียร วัฒนคุณ)
 อธิบดีกรมทางหลวง

แผนที่ท้ายพระราชบัญญัติเวนคืนอสังหาริมทรัพย์

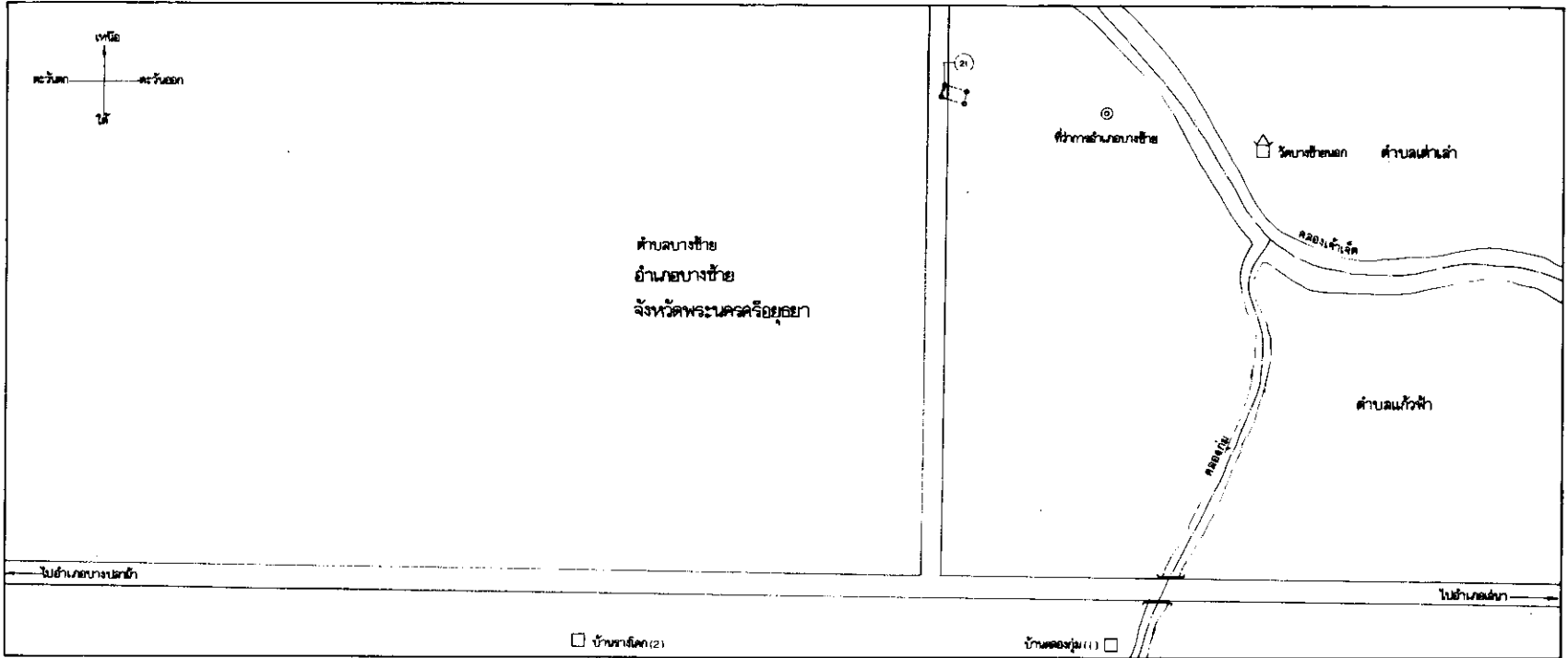
ในท้องที่ตำบลบ้านใหม่ อำเภอพระนครศรีอยุธยา ตำบลมหาพราหมณ์ ตำบลพระราชมงคล ตำบลบ้านเค็ด อำเภอบางบาล
 ตำบลบางนมโค ตำบลลำมอก ตำบลคำเจ็ด อำเภอลำลูกกา ตำบลแก้วฟ้า ตำบลบางซ้าย อำเภอบางซ้าย จังหวัดพระนครศรีอยุธยา
 และตำบลสีม่อทอง ตำบลลำดี อำเภอบางบาล จังหวัดสุพรรณบุรี
 เพื่อสร้างทางหลวงจังหวัดหมายเลข 3263 สายอยุธยา-บ้านลำดี

พ.ศ. 2534

มาตราส่วน 1 : 20,000



แผนที่หมายเลข 6



เครื่องหมาย

- แนวเขตที่ดินที่ได้อเวนคืน
- เขตตำบล
- ทางหลวง
- รางรถไฟ
- คลอง
- ที่ว่าการอำเภอ
- หมู่บ้าน
- วัด

กองจัดการกรมที่ดิน
กรมทางหลวง

(นายวิเชียร ชูธรรม)
ผู้อำนวยการกองจัดการที่ดิน
(นายวิเชียร ชูธรรม)
อธิบดีกรมทางหลวง

บัญชีรายชื่อเจ้าของหรือผู้ครอบครองที่ดินที่ต้องเวนคืนท้ายพระราชบัญญัติเวนคืนอสังหาริมทรัพย์

ในท้องที่ตำบลบ้านป้อม อำเภอพระนครศรีอยุธยา ตำบลมหาพราหมณ์ ตำบลพระขาว ตำบลน้ำเต้า อำเภอบางบาล ตำบลบางนมโค ตำบลท่ากอ ตำบลเจ้าเล็ด อำเภอเสนา

ตำบลแก้วฟ้า ตำบลบางซ้าย อำเภอบางซ้าย จังหวัดพระนครศรีอยุธยา และตำบลไผ่กองดิน ตำบลลำบัว อำเภอบางบาล จังหวัดสุพรรณบุรี

เพื่อสร้างทางหลวงจังหวัดหมายเลข 3263 สายอยุธยา - บ้านล้า

พ.ศ. 2534

รายชื่อเจ้าของหรือผู้ครอบครอง	ตั้งบ้านเรือนอยู่ที่		ที่ดินตั้งอยู่ที่		หนังสือสำคัญ			เมื่อที่ตีพิมพ์หนังสือสำคัญ			เมื่อที่ถือครองที่ดิน			หมายเหตุ				
	แขวง / ตำบล	เขต / อำเภอ	จังหวัด	ตำบล	อำเภอ	จังหวัด	ประเภท	เลขที่	รวมที่	จำนวน	ไร่	ตารางวา	ไร่		ตารางวา	งาน	ตารางวา	
วัดราชพลี (ร้าง)	บ้านป้อม	พระนครศรีอยุธยา	พระนครศรีอยุธยา	บ้านป้อม	พระนครศรีอยุธยา	พระนครศรีอยุธยา	โฉนด	1074	13ต 2อ 13ต 3อ	320	632	4	-	-	-	25	แผนที่หมายเลข 1	
กระทรวงกลาโหม	พระราชวัง	พระนคร	กรุงเทพมหานคร	"	"	"	โฉนด	7351	12ต 2อ	366	457	79	1	52	2	54	"	
วัดกษัตราธิราช	"	"	"	"	"	"	โฉนด	2174	12ต 2อ	191	267	10	3	80	2	79	"	
นายยิ้ม	มหากิจ	"	"	"	"	"	โฉนด	9434	12ต 2อ	402	585	5	3	40	2	06	"	
วัดวรเชตุ	"	"	"	"	"	"	โฉนด	9564	13ต 2อ 12ต 2อ	414	593	33	2	-	3	1	80	"
น.ส.รัตนา	ไตรถวิล	"	"	"	"	"	โฉนด	2044	13ต 1อ	58	131	17	2	84	-	34	"	
สำนักงานทรัพย์สินส่วนพระมหากษัตริย์	วิสุทธิยบาล	ดุสิต	กรุงเทพมหานคร	มหาพราหมณ์	กรุงเทพมหานคร	กรุงเทพมหานคร	โฉนด	7994	13ต 1อ	191	1076	4	-	81	4	81	"	
สำนักงานทรัพย์สินส่วนพระมหากษัตริย์	"	"	"	"	"	"	โฉนด	7990	13ต 1อ 13ต 1อ	244	1073	12	-	88	12	-	88	"
ร.ต.อ.อนันต์	บางพลัด	บางกอกน้อย	"	พระขาว	"	"	โฉนด	288	13ต 1อ	115	288	13	-	24	-	58	"	
นางพวง	ผลเจริญสุข	"	"	"	"	"	"	"	"	"	"	"	"	"	"	"	"	
นางจุษ	วงอาทิตย์	บางบาล	พระนครศรีอยุธยา	"	"	"	โฉนด	271	13ต 2อ 13ต 1อ	290	271	8	-	36	-	46	แผนที่หมายเลข 2	
นางสำรวย	ชาวบุปผา	"	"	"	"	"	"	"	"	"	"	"	"	"	"	"	"	
น.ส.อุบล	แฉ่มผิว	"	"	"	"	"	"	"	"	"	"	"	"	"	"	"	"	
ต.ญ.บงอร	แฉ่มผิว	"	"	"	"	"	"	"	"	"	"	"	"	"	"	"	"	
น.ส.ทิพวรรณ	ไวยภาค	"	"	"	"	"	โฉนด	496	14ต 2อ 14ต 3อ	103	496	22	-	80	-	35	"	
นายพัน	ไวยภาค	"	"	"	"	"	"	"	"	"	"	"	"	"	"	"	"	
นายสมบัติ	สุธานี	"	"	"	"	"	"	"	"	"	"	"	"	"	"	"	"	
นางชนทอง	ห้วงทองนุเคราะห์	"	"	"	"	"	โฉนด	547	14ต 3อ	74	547	19	1	24	-	3	72	"
วัดบางนมโค	บางนมโค	เสนา	"	น้ำเต้า	"	"	โฉนด	2938	14ต 4อ	81	302	6	1	-	1	-	84	แผนที่หมายเลข 3

ฉบับพิเศษ หน้า ๑๔

เล่ม ๑๐๘ ตอนที่ ๑๓๐ ราชกิจจานุเบกษา ๒๗ กันยายน ๒๕๓๔

หมายเหตุ:- เหตุผลในการประกาศใช้พระราชบัญญัติฉบับนี้ คือ เนื่องจากกรมทางหลวงได้ทำการสำรวจที่จะต้องเวนคืนเพื่อสร้างทางหลวงจังหวัด หมายเลข ๓๒๖๓ สายอยุธยา-บ้านศาลี ตามที่ได้มีการกำหนดแนวทางหลวงที่จะสร้างไว้แล้วตามพระราชกฤษฎีกากำหนดแนวทางหลวงที่จะสร้างทางหลวงจังหวัด สายสุพรรณบุรี-อำเภอเสนา-อยุธยา ตอนบ้านศาลี-อยุธยา พ.ศ. ๒๕๒๑ เสร็จแล้ว สมควรดำเนินการเพื่อเวนคืนอสังหาริมทรัพย์ดังกล่าวต่อไป จึงจำเป็นต้องตราพระราชบัญญัตินี้