



พระราชกฤษฎีกา

กำหนดเขตที่ดินในบริเวณที่ที่จะเวนคืนในท้องที่
ตำบลลาดบัวขาว อำเภอสีคิ้ว และตำบลจันทึก
อำเภอปากช่อง จังหวัดนครราชสีมา

พ.ศ. ๒๕๑๗

ภูมิพลอดุลยเดช ป.ร.

ให้ไว้ ณ วันที่ ๑๐ มีนาคม พ.ศ. ๒๕๑๗

เป็นปีที่ ๑๕ ในรัชกาลปัจจุบัน

พระบาทสมเด็จพระปรมินทรมหาภูมิพลอดุลยเดช มี
พระบรมราชโองการโปรดเกล้าฯ ให้ประกาศว่า

โดยที่เป็นการสมควรกำหนดเขตที่ดินที่จะทำการสำรวจ
เพื่อเวนคืนในท้องที่ตำบลลาดบัวขาว อำเภอสีคิ้ว และตำบล
จันทึก อำเภอปากช่อง จังหวัดนครราชสีมา

เล่ม ๔๑ ตอนที่ ๒๓ ราชกิจจานุเบกษา ๒๔ มีนาคม ๒๕๐๗

จังหวัด อำเภอยะลา จังหวัดนครราชสีมา เพื่อประโยชน์
ในการชลประทาน

อาศัยอำนาจตามความในมาตรา ๖ แห่งพระราชบัญญัติ
ว่าด้วยการเวนคืนอสังหาริมทรัพย์ พ.ศ. ๒๔๕๗ จึงทรงพระ-
กรุณาโปรดเกล้าฯ ให้ตราพระราชกฤษฎีกาขึ้นไว้ ดังต่อไปนี้

มาตรา ๑ พระราชกฤษฎีกา^๑นี้เรียกว่า “พระราชกฤษฎีกา
กำหนดเขตที่ดินในบริเวณที่จะเวนคืน ในท้องที่ตำบลลาด-
บัวขาว อำเภอยะลา และตำบลจันทัก อำเภอยะลา จังหวัด
นครราชสีมา พ.ศ. ๒๕๐๗”

มาตรา ๒ พระราชกฤษฎีกา^๑นี้ให้ใช้บังคับตั้งแต่วันถัดจาก
วันประกาศในราชกิจจานุเบกษาเป็นต้นไป

มาตรา ๓ พระราชกฤษฎีกา^๑นี้ให้มิชอบ^๒

มาตรา ๔ ในกรณีชลประทานเป็นงานที่พลัดเป็นการ
เวนคืนอสังหาริมทรัพย์ตามพระราชกฤษฎีกา^๑

มาตรา ๕ บริษัทที่ดินที่จะทำการสำรวจเพื่อเวนคืนตาม
พระราชกฤษฎีกา^๑นี้ ผู้เป็นเจ้าของที่ดินจะยกเงิน^๓ในกรณี^๔ของ^๕อำเภอยะลา

เล่ม ๘๑ ตอนที่ ๒๘ ราชกิจจานุเบกษา ๒๔ มีนาคม ๒๕๐๖

และตำบลจันทัก อำเภอปากช่อง จังหวัดนครราชสีมา ภายใน
แนวเขตตามแผนที่ท้ายพระราชกฤษฎีกานี้

มาตรา ๖ ให้รัฐมนตรีว่าการกระทรวงพัฒนาการแห่งชาติ
รักษาการตามพระราชกฤษฎีกานี้

ผู้รับสนองพระบรมราชโองการ

จอมพล ถนอม กิตติขจร

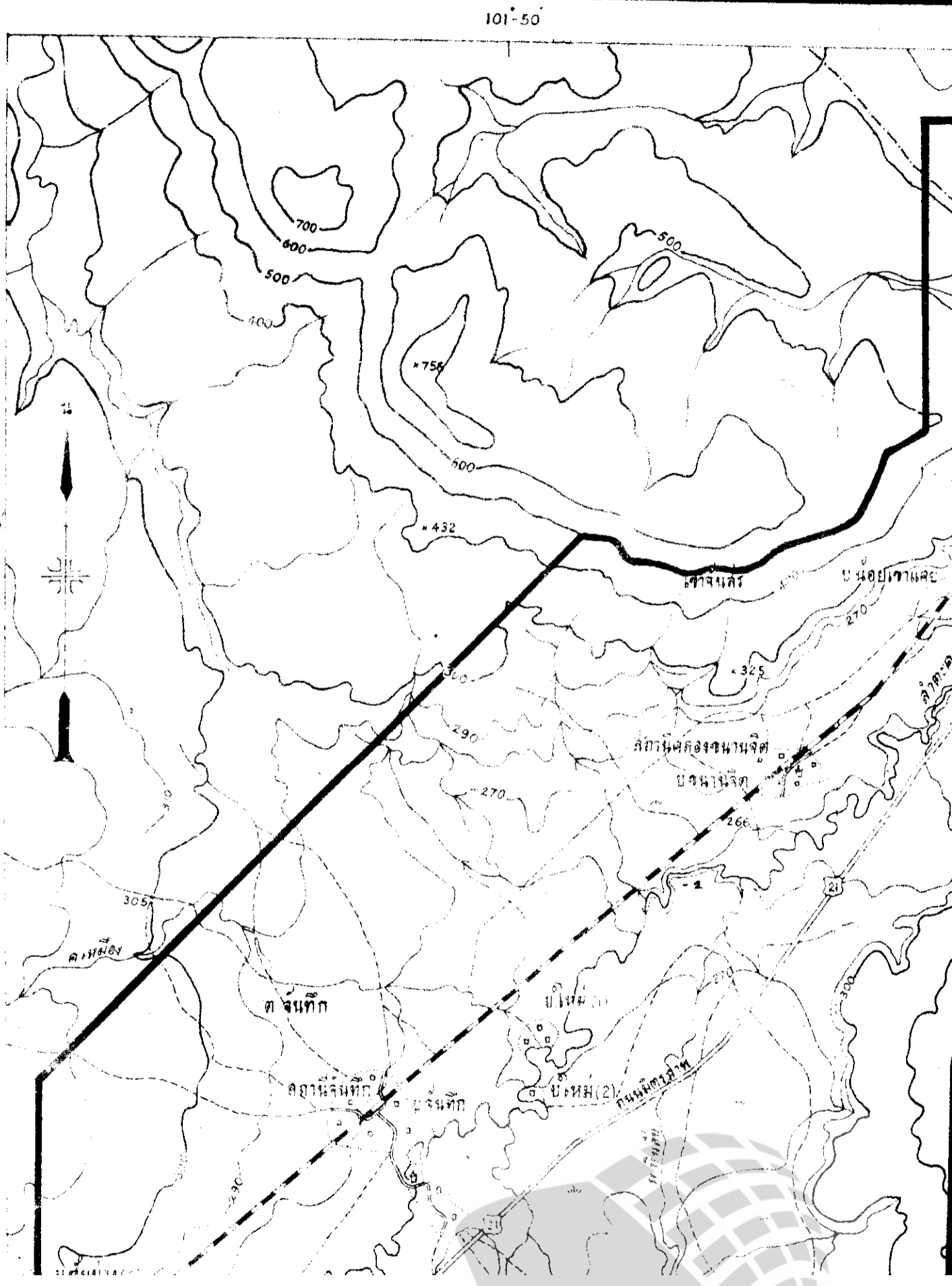
นายกรัฐมนตรี



แผนที่ท้ายพระราชกฤษฎีกากำหนดเขตที่ดินในบริเวณที่ที่จะ
ในท้องที่ตำบลลาดบัวขาว อำเภอสีคิ้ว และตำบลจันทัก อำเภอปากช่อง

พ.ศ. 2507

มาตราส่วน 1:50,000



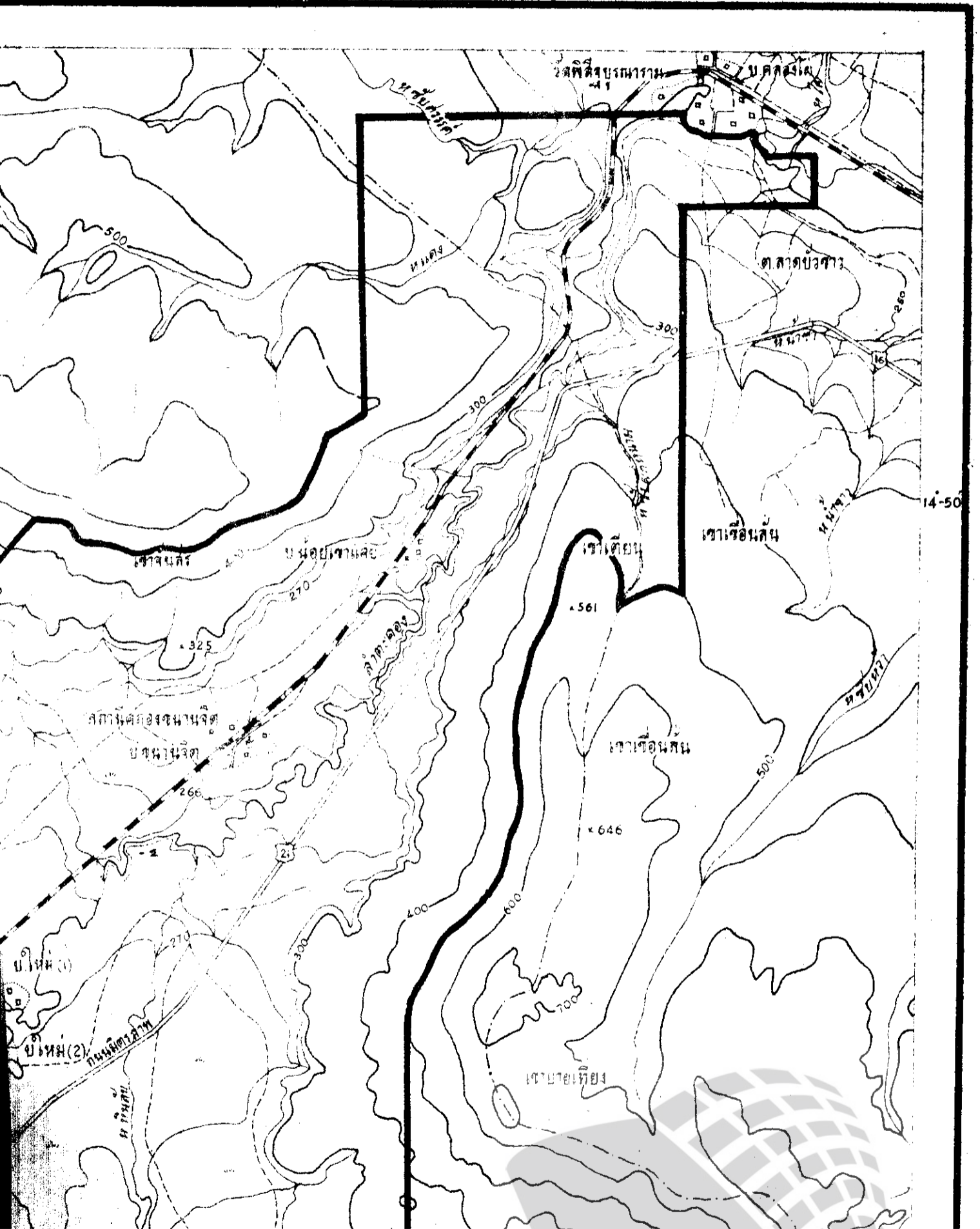
LIRT

Legislative Institutional Repository of Thailand

ยพระราชกฤษฎีกากำหนดเขตที่ดินในบริเวณที่ที่จะเวนคืน
ราชการ อำเภอสีคิ้ว และตำบลจันทน์ทีก อำเภอปากช่อง จังหวัดนครราชสีมา

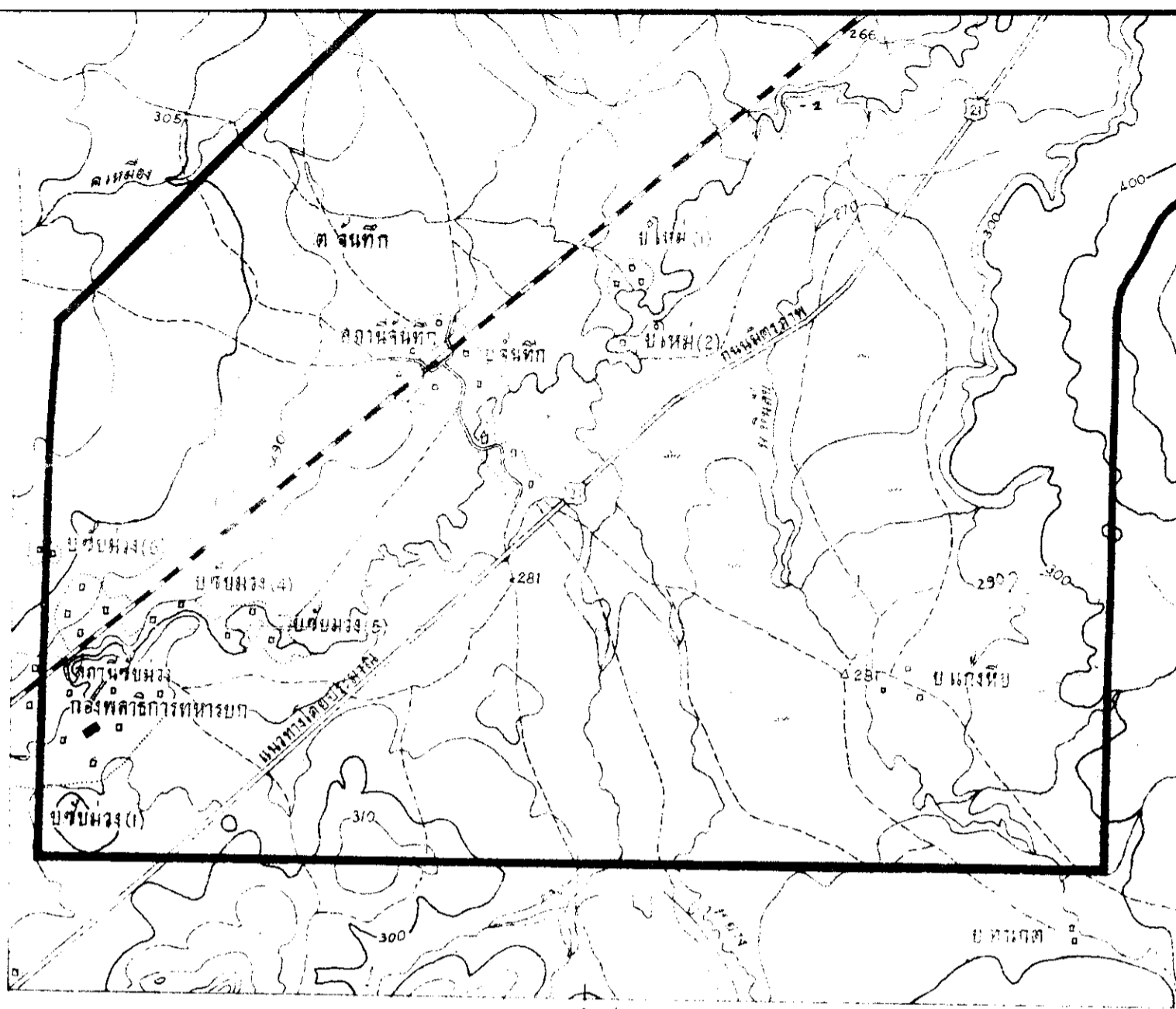
พ.ศ. 2507

มาตราส่วน 1:50,000



LIRT

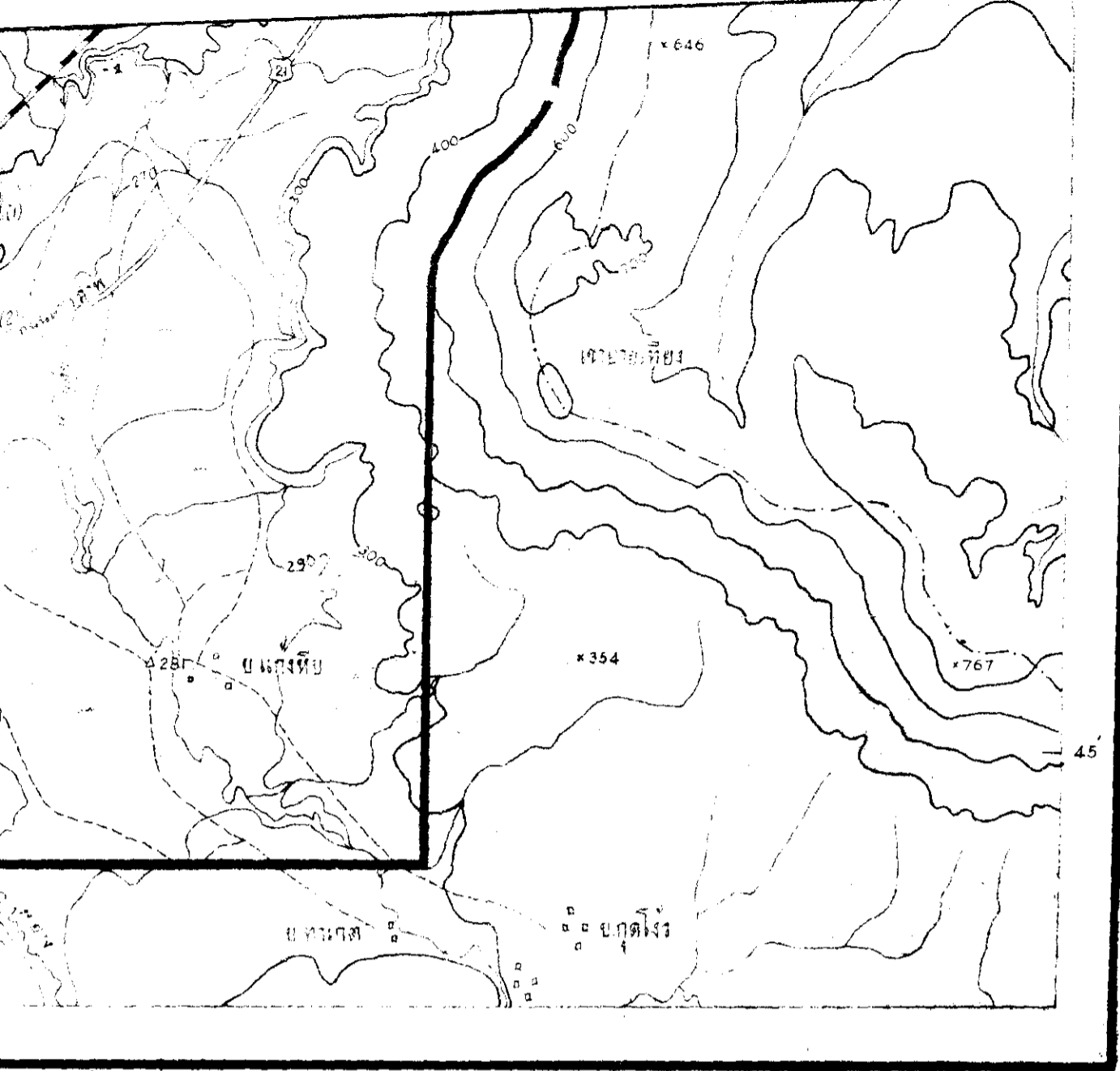
Legislative Institutional Repository of Thailand



เครื่องหมาย

— แนวเขตที่ดินที่จะทำการสำรวจเพื่อ 34 ม.ค.ค.

- - - - - เขตอำเภอ



เล่ม ๘๑ ตอนที่ ๒๘ ราชกิจจานุเบกษา ๒๔ มีนาคม ๒๕๐๗

หมายเหตุ:- เหตุผลในการประกาศใช้พระราชกฤษฎีกาฉบับนี้ คือ เนื่อง
จากกรมชลประทานจะทำการสร้างทำนบดินกั้นลำน้ำลำตะคอง ตาม
โครงการลำตะคอง เพื่อประโยชน์แก่การชลประทาน ในท้องที่ตำบล
ลาดบัวขาว อำเภอสีคิ้ว และตำบลจันทัก อำเภอปากช่อง จังหวัด
นครราชสีมา และเมื่อสร้างทำนบดินนี้เสร็จเรียบร้อยแล้ว บริเวณเหนือ
ทำนบจะเก็บกักน้ำได้ ๒๑๐ ล้านลูกบาศก์เมตร สามารถส่งน้ำไปให้พื้นที่
นาตอนล่าง ในเขตโครงการชลประทานลำตะคองเดิมและโครงการ
ชลประทานทุ่งสัมฤทธิ์ ให้ได้ผลผลิตขึ้นเต็มที่ตลอดฤดูการเพาะปลูก
ทั้งในหน้าฝนและหน้าแล้ง โดยหน้าแล้งสามารถส่งน้ำไปช่วยการ
เพาะปลูกพืชไร่ได้ประมาณ ๓๐,๐๐๐ ไร่ นอกจากนี้ยังสามารถป้องกัน
อุทกภัยที่เคยเกิดขึ้นอยู่เสมอ ๆ ในบริเวณพื้นที่นาทั้ง ๒ ฝั่งของลำน้ำ
ลำตะคองและแม่น้ำมูลให้บรรเทาลงด้วย กรมชลประทานจึงจำต้อง
ดำเนินการออกพระราชกฤษฎีกากำหนดเขตที่ดินในบริเวณที่จะเวนคืน
ในท้องที่ดังกล่าวแล้ว เพื่อให้เจ้าหน้าที่เข้าไปทำการสำรวจที่ดินที่จะใช้
ในการนี้ได้

