

## พระราชกฤษฎีกา

กำหนดเขตที่ดิน ในท้องที่ตำบลเกาะเต่า ตำบลบ้านพร้าว อำเภอป่าพะยอม  
ตำบลชะมวง อำเภอกวนขนุน และตำบลเขาย่า อำเภอศรีบรรพต จังหวัดพัทลุง  
ให้เป็นเขตปฏิรูปที่ดิน

พ.ศ. ๒๕๕๑

## ภูมิพลอดุลยเดช ป.ร.

ให้ไว้ ณ วันที่ ๒๘ เมษายน พ.ศ. ๒๕๕๑

เป็นปีที่ ๕๓ ในรัชกาลปัจจุบัน

พระบาทสมเด็จพระปรมินทรมหาภูมิพลอดุลยเดช มีพระบรมราชโองการโปรดเกล้าฯ ให้  
ประกาศว่า

โดยที่เป็นการสมควรกำหนดเขตที่ดิน ในท้องที่ตำบลเกาะเต่า ตำบลบ้านพร้าว อำเภอป่าพะยอม  
ตำบลชะมวง อำเภอกวนขนุน และตำบลเขาย่า อำเภอศรีบรรพต จังหวัดพัทลุง ให้เป็นเขตปฏิรูปที่ดิน

อาศัยอำนาจตามความในมาตรา ๒๒๑ ของรัฐธรรมนูญแห่งราชอาณาจักรไทย และมาตรา ๒๕  
วรรคหนึ่ง แห่งพระราชบัญญัติการปฏิรูปที่ดินเพื่อเกษตรกรรม พ.ศ. ๒๕๑๘ จึงทรงพระกรุณาโปรดเกล้าฯ ให้  
ตราพระราชกฤษฎีกาขึ้นไว้ ดังต่อไปนี้

มาตรา ๑ พระราชกฤษฎีกานี้เรียกว่า “พระราชกฤษฎีกากำหนดเขตที่ดิน ในท้องที่ตำบลเกาะเต่า  
ตำบลบ้านพร้าว อำเภอป่าพะยอม ตำบลชะมวง อำเภอกวนขนุน และตำบลเขาย่า อำเภอศรีบรรพต  
จังหวัดพัทลุง ให้เป็นเขตปฏิรูปที่ดิน พ.ศ. ๒๕๕๑”

มาตรา ๒ พระราชกฤษฎีกานี้ให้ใช้บังคับตั้งแต่วันถัดจากวันประกาศในราชกิจจานุเบกษา  
เป็นต้นไป



LIRT

มาตรา ๓ ให้ที่ดินในท้องที่ตำบลเกาะเต่า ตำบลบ้านพร้าว อำเภอป่าพะยอม ตำบลชะมวง อำเภอควนขนุน และตำบลเขาป่า อำเภอศรีบรรพต จังหวัดพัทลุง ภายในแนวเขตตามแผนที่ท้ายพระราชกฤษฎีกานี้ เป็นเขตปฏิรูปที่ดิน

มาตรา ๕ ให้รัฐมนตรีว่าการกระทรวงการคลัง รัฐมนตรีว่าการกระทรวงเกษตรและสหกรณ์ และรัฐมนตรีว่าการกระทรวงมหาดไทยรักษาการตามพระราชกฤษฎีกานี้

ผู้รับสนองพระบรมราชโองการ

ชวน หลีกภัย

นายกรัฐมนตรี

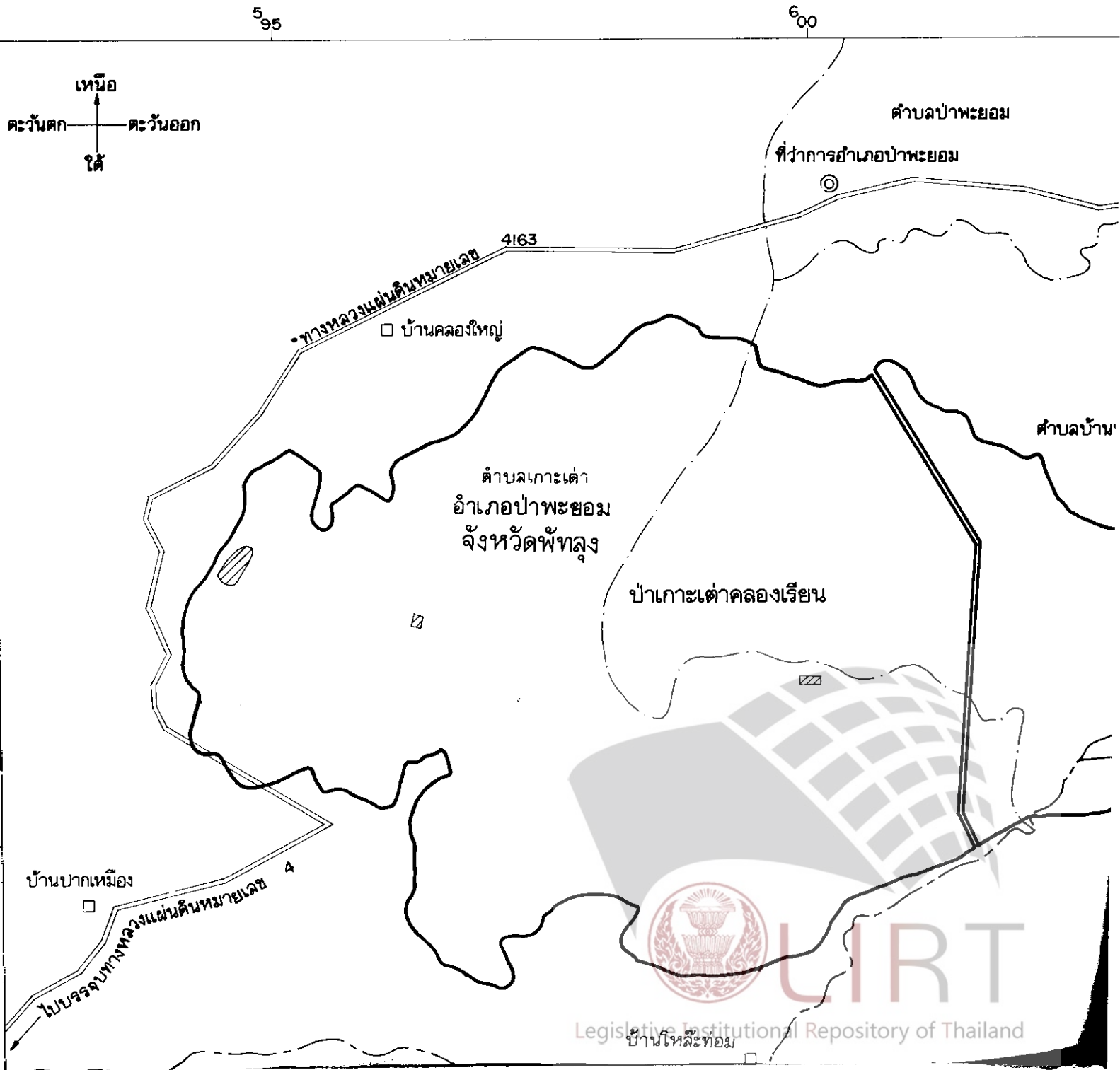
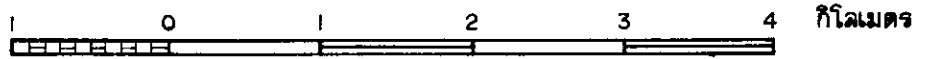
# แผนที่ท้ายพระราชกฤษฎีกา

เขตที่ดิน โฉมที่จองที่ตำบลเกาะเต่า ตำบลบ้านพร้าว อำเภอป่าพะยอม ตำบลชะมวง อำเภอควนขนุน และตำบลเขาชะ อำเภอบ้าน

ให้เป็นเขตปฏิรูปที่ดิน

พ.ศ. 2541

มาตราส่วน 1 : 50,000



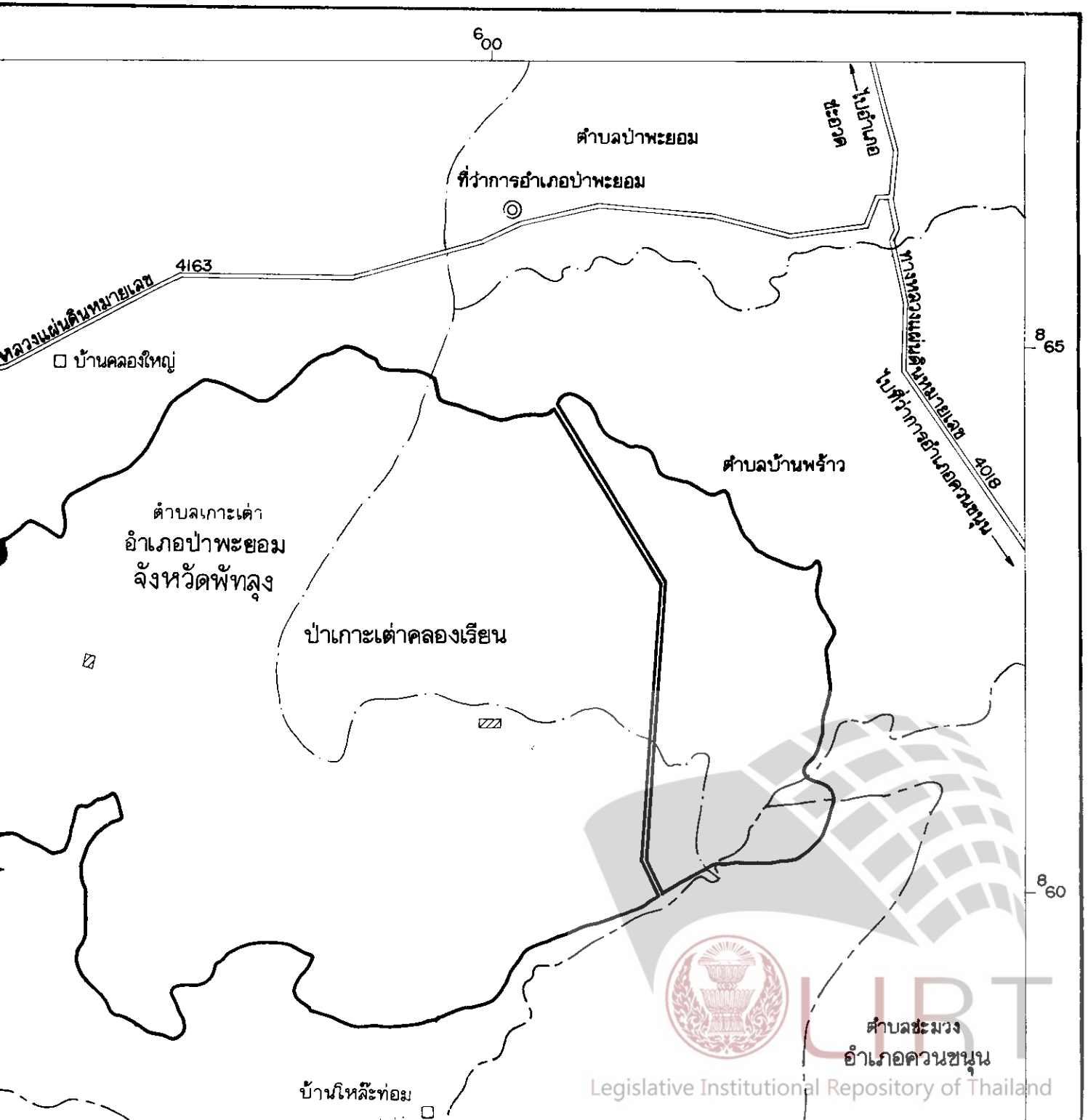
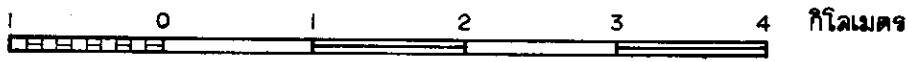
# แผนที่ท้ายพระราชกฤษฎีกา

ตำบลบ้านพร้าว อำเภอป่าพะยอม ตำบลชะมวง อำเภอควนขนุน และตำบลเขาฮ่อม อำเภอศรีบรรพต จังหวัดพัทลุง

ให้เป็นเขตปฏิรูปที่ดิน

พ.ศ. 2541

มาตราส่วน 1 : 50,000


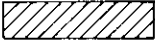

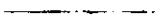





ตำบลเขาย่า  
อำเภอศรีบรรพต

595

600

เครื่องหมาย

-  แนวเขตปฏิรูปที่ดิน
-  บริเวณที่กันออกจากเขตปฏิรูปที่ดิน
-  เขตอำเภอ
-  เขตตำบล
-  ทางหลวง
-  ที่ว่าการอำเภอ
-  หมู่บ้าน

ผู้ว่า

(ใน

เลขที่การสำ



ตำบลเขาย่า  
อำเภอศรีบรรพต

๖๐๐

ฉบับปฏิรูปที่ดิน



(นายกิตติ นุตาลัย)

ผู้อำนวยการกองจัดการปฏิรูปที่ดิน



(นายพลอดประเสริฐ สุริสวัสดิ์)

เลขที่การสำนักงานการปฏิรูปที่ดินเพื่อเกษตรกรรม



Legislative Institutional Repository of Thailand

หมายเหตุ :- เหตุผลในการประกาศใช้พระราชกฤษฎีกาฉบับนี้ คือ เนื่องจากในท้องที่ตำบลเกาะเต่า ตำบลบ้านพร้าว อำเภอป่าพะยอม ตำบลชะมวง อำเภอกวนขนุน และตำบลเขาย่า อำเภอศรีบรรพต จังหวัดพัทลุง มีเกษตรกรผู้ไม่มีที่ดินประกอบเกษตรกรรมเป็นของตนเอง หรือมีที่ดินเล็กน้อยไม่เพียงพอแก่การครองชีพ หรือต้องเช่าที่ดินของผู้อื่นประกอบเกษตรกรรมอยู่เป็นจำนวนมาก สมควรกำหนดเขตที่ดินในท้องที่ดังกล่าวให้เป็นเขตปฏิรูปที่ดิน จึงจำเป็นต้องตราพระราชกฤษฎีกานี้