

พระราชกฤษฎีกา

กำหนดเขตที่ดิน ในท้องที่ตำบลหนองผือ ตำบลแก้งเหนือ
ตำบลหัวนา อำเภอเขมราฐ ตำบลโนนสว่าง ตำบลหนองหันน้ำ
ตำบลแก้งเค็ง อำเภอกุดข้าวปุ้น และตำบลโพธิ์ไทร
ตำบลสารภี อำเภอโพธิ์ไทร จังหวัดอุบลราชธานี
ให้เป็นเขตปฏิรูปที่ดิน

พ.ศ. ๒๕๕๑

ภูมิพลอดุลยเดช ป.ร.

ให้ไว้ ณ วันที่ ๕ สิงหาคม พ.ศ. ๒๕๕๑

เป็นปีที่ ๕๓ ในรัชกาลปัจจุบัน

พระบาทสมเด็จพระปรมินทรมหาภูมิพลอดุลยเดช มีพระบรมราชโองการโปรดเกล้าฯ ให้
ประกาศว่า

โดยที่เป็นการสมควรกำหนดเขตที่ดิน ในท้องที่ตำบลหนองผือ ตำบลแก้งเหนือ ตำบลหัวนา
อำเภอเขมราฐ ตำบลโนนสว่าง ตำบลหนองหันน้ำ ตำบลแก้งเค็ง อำเภอกุดข้าวปุ้น และตำบลโพธิ์ไทร
ตำบลสารภี อำเภอโพธิ์ไทร จังหวัดอุบลราชธานี ให้เป็นเขตปฏิรูปที่ดิน

อาศัยอำนาจตามความในมาตรา ๒๒๑ ของรัฐธรรมนูญแห่งราชอาณาจักรไทย และมาตรา ๒๕
วรรคหนึ่ง แห่งพระราชบัญญัติการปฏิรูปที่ดินเพื่อเกษตรกรรม พ.ศ. ๒๕๑๘ จึงทรงพระกรุณาโปรดเกล้าฯ ให้
ตราพระราชกฤษฎีกาขึ้นไว้ ดังต่อไปนี้

มาตรา ๑ พระราชกฤษฎีกานี้เรียกว่า “พระราชกฤษฎีกากำหนดเขตที่ดิน ในท้องที่ตำบล
หนองผือ ตำบลแก้งเหนือ ตำบลหัวนา อำเภอเขมราฐ ตำบลโนนสว่าง ตำบลหนองหันน้ำ ตำบล
แก้งเค็ง อำเภอกุดข้าวปุ้น และตำบลโพธิ์ไทร ตำบลสารภี อำเภอโพธิ์ไทร จังหวัดอุบลราชธานี
ให้เป็นเขตปฏิรูปที่ดิน พ.ศ. ๒๕๕๑”



LIRT

มาตรา ๒ พระราชกฤษฎีกานี้ให้ใช้บังคับตั้งแต่วันถัดจากวันประกาศในราชกิจจานุเบกษา เป็นต้นไป

มาตรา ๓ ให้ที่ดินในท้องที่ตำบลหนองผือ ตำบลแก้งเหนือ ตำบลหัวนา อำเภอเขมราฐ ตำบลโนนสว่าง ตำบลหนองหันน้ำ ตำบลแก้งเค็ง อำเภอภูซำปูน และตำบลโพธิ์ไทร ตำบลสารภี อำเภอโพธิ์ไทร จังหวัดอุบลราชธานี ภายในแนวเขตตามแผนที่ท้ายพระราชกฤษฎีกานี้ เป็นเขตปฏิรูปที่ดิน

มาตรา ๔ ให้รัฐมนตรีว่าการกระทรวงการคลัง รัฐมนตรีว่าการกระทรวงเกษตรและสหกรณ์ และรัฐมนตรีว่าการกระทรวงมหาดไทยรักษาการตามพระราชกฤษฎีกานี้

ผู้รับสนองพระบรมราชโองการ

ชวน หลีกภัย

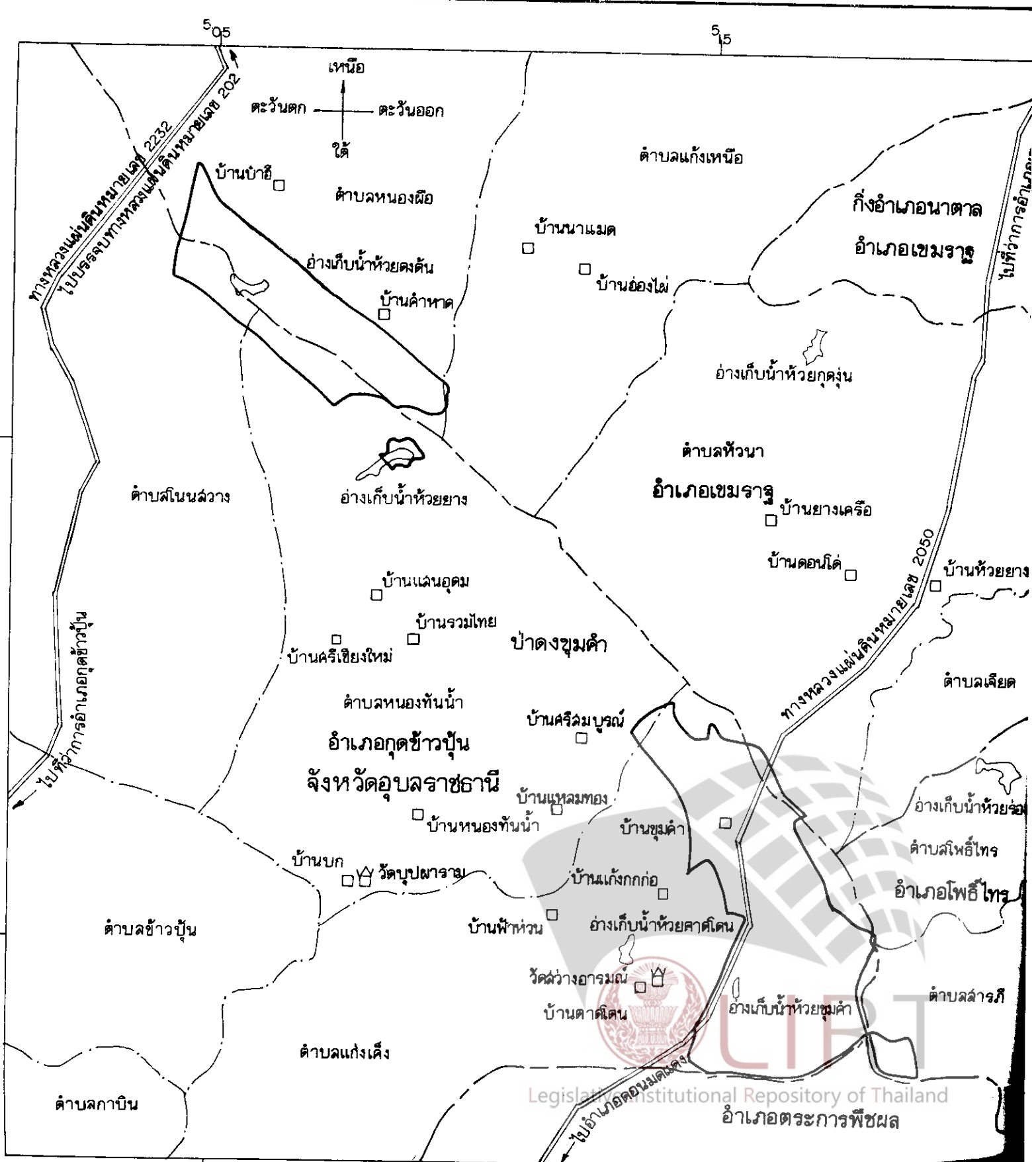
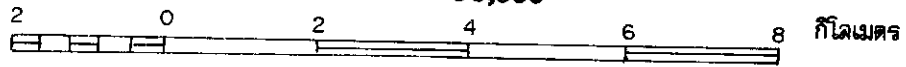
นายกรัฐมนตรี

แผนที่ท้ายพระราชกฤษฎีกา

กำหนดเขตที่ดิน ในท้องที่ตำบลหนองผือ ตำบลแก้งเหนือ ตำบลหัวนา อำเภอเขมราฐ ตำบลโนนสว่าง ตำบลหนองทันน้ำ ตำบลแก้งเค้ง อำเภอกุฉีชัยบุรี และตำบลโพธิ์ไทร ตำบลล่อภี อำเภอโพธิ์ไทร จังหวัดอุบลราชธานี ให้เป็นเขตปฏิรูปที่ดิน

พ.ศ. 2541

มาตราส่วน 1 : 100,000

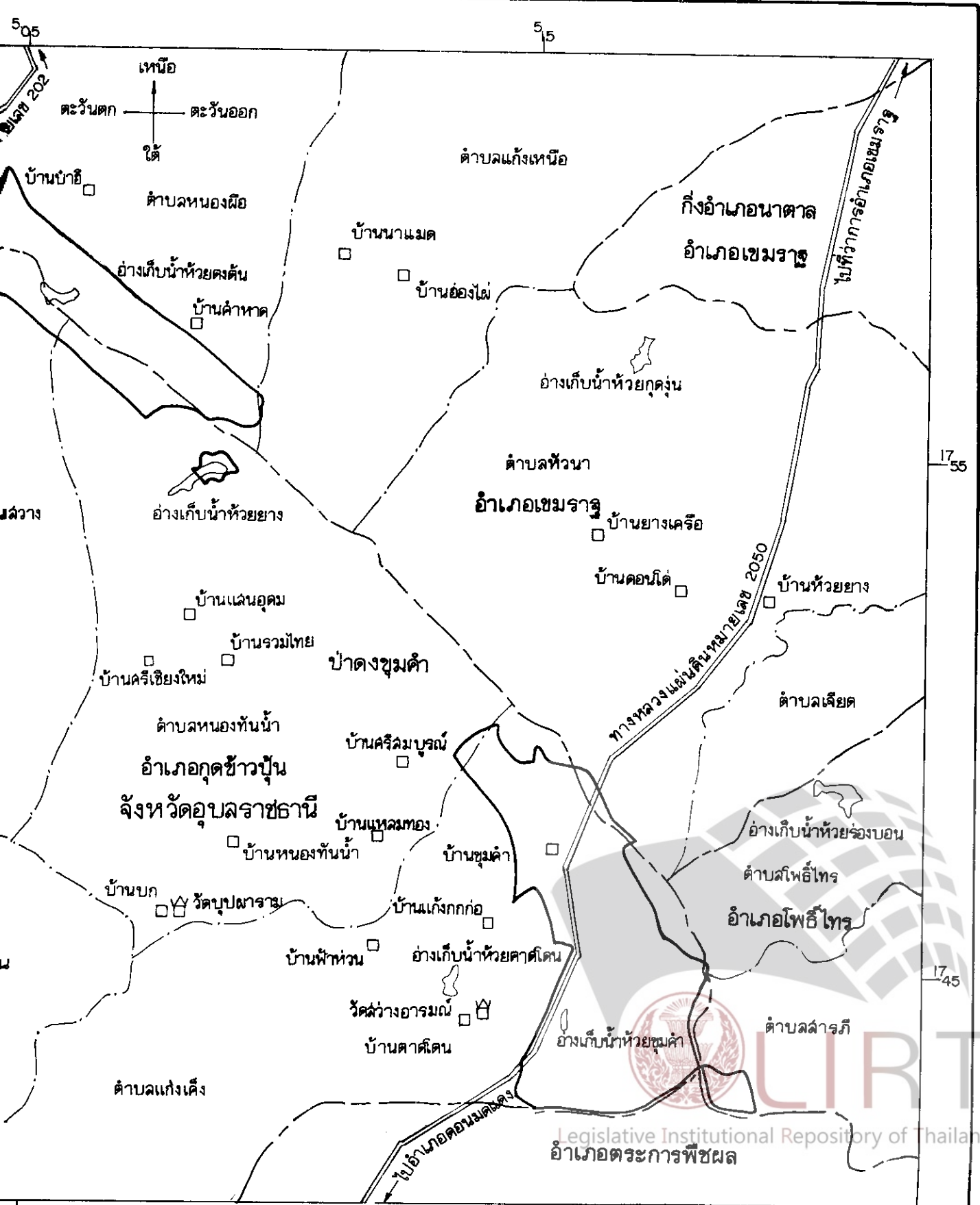



พื้นที่ตำบลหนองผือ ตำบลแก้งเหนือ ตำบลหัวนา อำเภอเขมราฐ ตำบลโนนลาวง ตำบลหนองหันน้ำ
แก้ง อำเภอภูซำบั้ง และตำบลโพธิ์ไทร ตำบลล่ำรภี อำเภอโพธิ์ไทร จังหวัดอุบลราชธานี


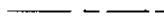

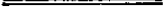



ให้เป็นเขตปฏิรูปที่ดิน

พ.ศ. 2541

มาตราส่วน 1 : 100,000




เครื่องหมาย

-  แนวเขตปฏิรูปที่ดิน
-  เขตอำเภอ เขตกิ่งอำเภอ
-  เขตตำบล
-  ทางหลวง
-  อ่างเก็บน้ำ
-  หมู่บ้าน
-  วัด


 (นายกิตติ)

ผู้อำนวยการกองจัด


 (นายอภิชัย)

เลขานุการสำนักงานการป.

๒๕๖๓
 ๒๕๖๓
 ๒๕๖๓
 ๒๕๖๓
 ๒๕๖๓
 ๒๕๖๓



Legislative Institutional Repository of Thailand

ไปอำเภอดอน...

505

515

แนวเขตปฏิรูปที่ดิน

เขตอำเภอ เขตกิ่งอำเภอ

เขตตำบล

ทางหลวง

ทางเก็บน้ำ

หมู่บ้าน

ค

(นายกิตติ นุดาลัย)

ผู้อำนวยการกองจัดการปฏิรูปที่ดิน

(นายอภิชัย การุณยวนิช)

เลขชาติ การดำเนินงานการปฏิรูปที่ดินเพื่อเกษตรกรรม



หมายเหตุ :- เหตุผลในการประกาศใช้พระราชกฤษฎีกานี้ คือ เนื่องจากในท้องที่ตำบลหนองผือ ตำบลแก้งเหนือ ตำบลหัวนา อำเภอเขมราฐ ตำบลโนนสว่าง ตำบลหนองหันน้ำ ตำบลแก้งเค็ง อำเภอกุดข้าวปุ้น และตำบลโพธิ์ไทร ตำบลสารภี อำเภอโพธิ์ไทร จังหวัดอุบลราชธานี มีเกษตรกรผู้ไม่มีที่ดินประกอบเกษตรกรรมเป็นของตนเอง หรือมีที่ดินเล็กน้อยไม่เพียงพอแก่การครองชีพ หรือต้องเช่าที่ดินของผู้ประกอบเกษตรกรรมอยู่เป็นจำนวนมาก สมควรกำหนดเขตที่ดินในท้องที่ดังกล่าวให้เป็นเขตปฏิรูปที่ดิน จึงจำเป็นต้องตราพระราชกฤษฎีกานี้

