

พระราชกฤษฎีกา

กำหนดเขตที่ดิน ในท้องที่ตำบลดงคอน และตำบลบางซุด

อำเภอสรรคบุรี จังหวัดชัยนาท

ให้เป็นเขตปฏิรูปที่ดิน

พ.ศ. ๒๕๔๘

ภูมิพลอดุลยเดช ป.ร.

ให้ไว้ ณ วันที่ ๔ มีนาคม พ.ศ. ๒๕๔๘

เป็นปีที่ ๖๐ ในรัชกาลปัจจุบัน

พระบาทสมเด็จพระปรมินทรมหาภูมิพลอดุลยเดช มีพระบรมราชโองการโปรดเกล้าฯ ให้ประกาศว่า

โดยที่เป็นการสมควรปรับปรุงพระราชกฤษฎีกากำหนดเขตที่ดิน ในท้องที่อำเภอสรรคบุรี จังหวัดชัยนาท ให้เป็นเขตปฏิรูปที่ดิน พ.ศ. ๒๕๒๑

อาศัยอำนาจตามความในมาตรา ๒๒๑ ของรัฐธรรมนูญแห่งราชอาณาจักรไทย และมาตรา ๒๕วรรคหนึ่ง แห่งพระราชบัญญัติการปฏิรูปที่ดินเพื่อเกษตรกรรม พ.ศ. ๒๕๑๘ อันเป็นพระราชบัญญัติที่มีบทบัญญัติบางประการเกี่ยวกับการจำกัดสิทธิและเสรีภาพของบุคคล ซึ่งมาตรา ๒๕ ประกอบกับมาตรา ๔๘ มาตรา ๔๙ และมาตรา ๕๐ ของรัฐธรรมนูญแห่งราชอาณาจักรไทย บัญญัติให้กระทำได้โดยอาศัยอำนาจตามบทบัญญัติแห่งกฎหมาย จึงทรงพระกรุณาโปรดเกล้าฯ ให้ตราพระราชกฤษฎีกาขึ้นไว้ดังต่อไปนี้

มาตรา ๑ พระราชกฤษฎีกานี้เรียกว่า “พระราชกฤษฎีกากำหนดเขตที่ดิน ในท้องที่ตำบลดงคอน และตำบลบางซุด อำเภอสรรคบุรี จังหวัดชัยนาท ให้เป็นเขตปฏิรูปที่ดิน พ.ศ. ๒๕๔๘”



LIRT

มาตรา ๒ พระราชกฤษฎีกานี้ให้ใช้บังคับตั้งแต่วันถัดจากวันประกาศในราชกิจจานุเบกษา เป็นต้นไป

มาตรา ๓ ให้ยกเลิกพระราชกฤษฎีกากำหนดเขตที่ดิน ในท้องที่อำเภอสรรคบุรี จังหวัดชัยนาท ให้เป็นเขตปฏิรูปที่ดิน พ.ศ. ๒๕๒๑

มาตรา ๔ ให้ที่ดินในท้องที่ตำบลคงคอน และตำบลบางซุด อำเภอสรรคบุรี จังหวัดชัยนาท ภายในแนวเขตตามแผนที่ท้ายพระราชกฤษฎีกานี้ เป็นเขตปฏิรูปที่ดิน

มาตรา ๕ ให้รัฐมนตรีว่าการกระทรวงการคลัง รัฐมนตรีว่าการกระทรวงเกษตรและสหกรณ์ และรัฐมนตรีว่าการกระทรวงมหาดไทยรักษาการตามพระราชกฤษฎีกานี้

ผู้รับสนองพระบรมราชโองการ

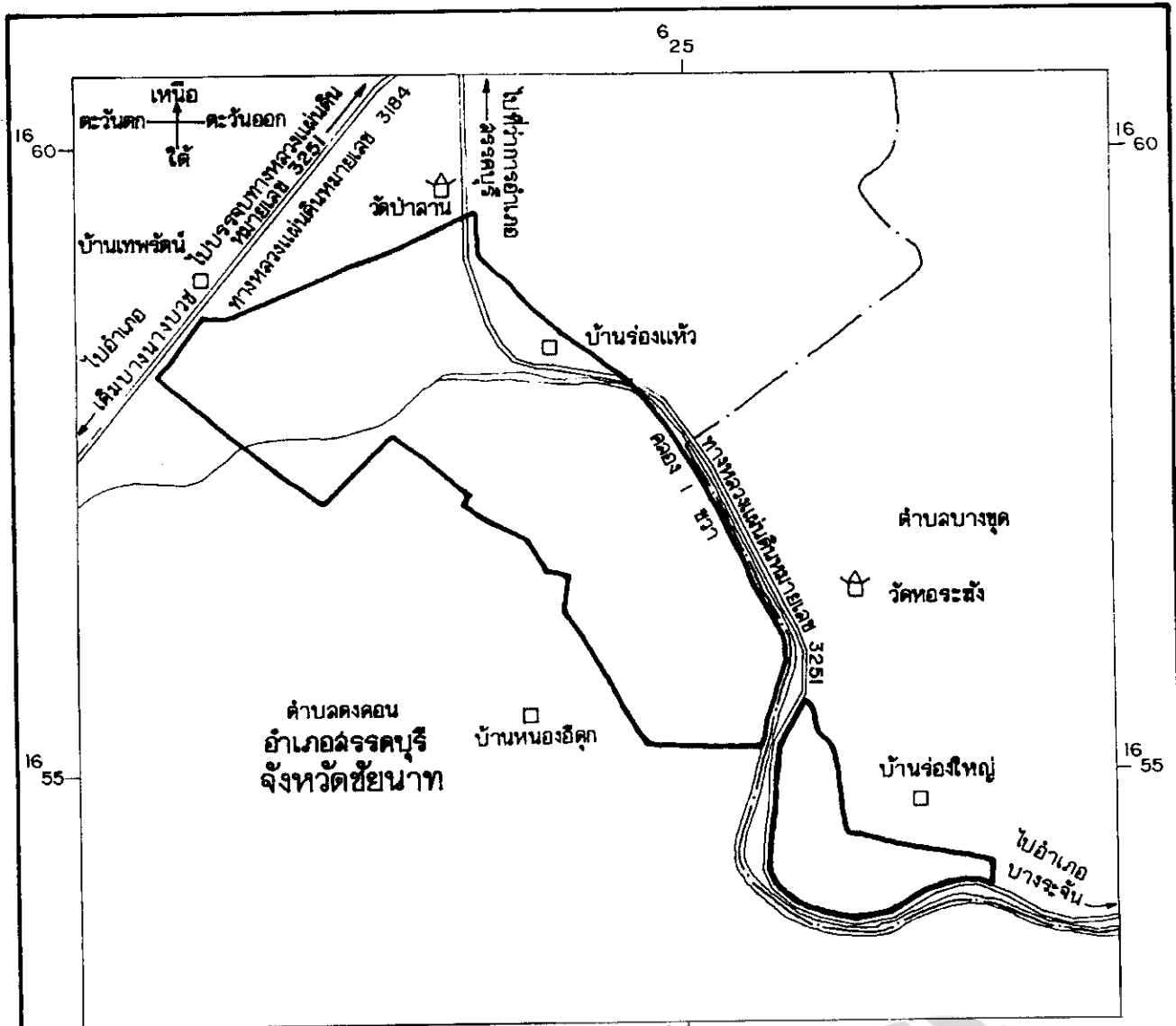
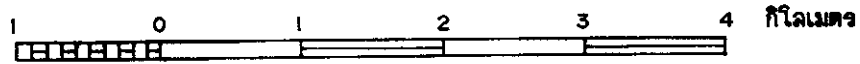
พันตำรวจโท ทักษิณ ชินวัตร

นายกรัฐมนตรี







แผนที่ท้ายพระราชกฤษฎีกา
กำหนดเขตที่ดิน ในท้องที่ตำบลดงคอน และตำบลบางซุด อำเภอฉะรศบุรี จังหวัดชัยนาท
ให้เป็นเขตปฏิรูปที่ดิน

พ. ศ. 2548

มาตราส่วน 1 : 50,000



เครื่องหมาย

-  แนวเขตปฏิรูปที่ดิน
-  เขตตำบล
-  ทางหลวง ถนน ซอย
-  แม่น้ำ คลอง ห้วย
-  หมู่บ้าน บ้าน
-  วัด ศาลาประชาคม


(นายทวีสุข ปัญญาอรอด)
ผู้อำนวยการสำนักจัดการปฏิรูปที่ดิน


(นายอดิศักดิ์ ศรีฉรรพกิจ)

หมายเหตุ :- เหตุผลในการประกาศใช้พระราชกฤษฎีกาฉบับนี้ คือ โดยที่พระราชกฤษฎีกากำหนดเขตที่ดินในท้องที่อำเภอสรรคบุรี จังหวัดชัยนาท ให้เป็นเขตปฏิรูปที่ดิน พ.ศ. ๒๕๒๑ ได้กำหนดเขตปฏิรูปที่ดินในท้องที่อำเภอสรรคบุรี จังหวัดชัยนาท โดยถือเขตอำเภอดังกล่าวเป็นหลัก ซึ่งทำให้เขตปฏิรูปที่ดินที่กำหนดตามพระราชกฤษฎีกาดังกล่าวครอบคลุมพื้นที่ที่ไม่มีโครงการเพื่อดำเนินการปฏิรูปที่ดินเพื่อเกษตรกรรมด้วย ต่อมาเมื่อมาตรา ๒๕ วรรคสาม แห่งพระราชบัญญัติการปฏิรูปที่ดินเพื่อเกษตรกรรม พ.ศ. ๒๕๑๘ ซึ่งแก้ไขเพิ่มเติมโดยพระราชบัญญัติการปฏิรูปที่ดินเพื่อเกษตรกรรม (ฉบับที่ ๓) พ.ศ. ๒๕๓๒ กำหนดให้การกำหนดเขตปฏิรูปที่ดินให้กำหนดเฉพาะที่ดินที่จะดำเนินการปฏิรูปที่ดินเพื่อเกษตรกรรม เว้นแต่ในกรณีที่เป็นจะถือเขตของตำบลหรืออำเภอเป็นหลักแล้ว สมควรปรับปรุงพระราชกฤษฎีกาดังกล่าวเพื่อกำหนดเขตปฏิรูปที่ดินเฉพาะที่ดินที่มีการดำเนินการปฏิรูปที่ดินเพื่อเกษตรกรรมเท่านั้น จึงจำเป็นต้องตราพระราชกฤษฎีกานี้