

พระราชกฤษฎีกา

กำหนดเขตที่ดินในบริเวณที่ที่จะเวนคืน

เพื่อขยายทางหลวงแผ่นดินหมายเลข ๓๑๓๓ สายแยก

ทางหลวงแผ่นดินหมายเลข ๓๔๔ - ป้ายที่บ้านหนองซาก และทางหลวงแผ่นดิน

หมายเลข ๓๒๘๕ สายแยกทางหลวงแผ่นดินหมายเลข ๓๓๑

(เนินโมก) - บรรจบทางหลวงแผ่นดินหมายเลข ๓๑๓๓

(หนองซาก) ที่บ้านเนินโมก และบ้านลำปาง

พ.ศ. ๒๕๕๑

ภูมิพลอดุลยเดช ป.ร.

ให้ไว้ ณ วันที่ ๓๑ ตุลาคม พ.ศ. ๒๕๕๑

เป็นปีที่ ๕๓ ในรัชกาลปัจจุบัน

พระบาทสมเด็จพระปรมินทรมหาภูมิพลอดุลยเดช มีพระบรมราชโองการโปรดเกล้าฯ ให้
ประกาศว่า

โดยที่เป็นการสมควรกำหนดเขตที่ดินในบริเวณที่ที่จะเวนคืน เพื่อขยายทางหลวงแผ่นดิน
หมายเลข ๓๑๓๓ สายแยกทางหลวงแผ่นดินหมายเลข ๓๔๔ - ป้ายที่บ้านหนองซาก และทางหลวง
แผ่นดินหมายเลข ๓๒๘๕ สายแยกทางหลวงแผ่นดินหมายเลข ๓๓๑ (เนินโมก) - บรรจบทางหลวง
แผ่นดินหมายเลข ๓๑๓๓ (หนองซาก) ที่บ้านเนินโมก และบ้านลำปาง ในท้องที่อำเภอบ้านบึง จังหวัด
ชลบุรี

อาศัยอำนาจตามความในมาตรา ๒๒๑ ของรัฐธรรมนูญแห่งราชอาณาจักรไทย และมาตรา ๖๘
วรรคหนึ่ง แห่งพระราชบัญญัติทางหลวง พ.ศ. ๒๕๓๕ ประกอบกับมาตรา ๕ วรรคสาม และมาตรา ๖



LIRT

แห่งพระราชบัญญัติว่าด้วยการเวนคืนอสังหาริมทรัพย์ พ.ศ. ๒๕๓๐ จึงทรงพระกรุณาโปรดเกล้าฯ ให้ตราพระราชกฤษฎีกาขึ้นไว้ ดังต่อไปนี้

มาตรา ๑ พระราชกฤษฎีกานี้เรียกว่า “พระราชกฤษฎีกากำหนดเขตที่ดินในบริเวณที่ที่จะเวนคืน เพื่อขยายทางหลวงแผ่นดินหมายเลข ๓๑๓๓ สายแยกทางหลวงแผ่นดินหมายเลข ๓๔๔ - ปายูบ ที่บ้านหนองซาก และทางหลวงแผ่นดินหมายเลข ๓๒๘๕ สายแยกทางหลวงแผ่นดินหมายเลข ๓๓๑ (เนินโมก) - บรรจบทางหลวงแผ่นดินหมายเลข ๓๑๓๓ (หนองซาก) ที่บ้านเนินโมก และบ้านลำปาง พ.ศ. ๒๕๕๑”

มาตรา ๒ พระราชกฤษฎีกานี้ให้ใช้บังคับตั้งแต่วันถัดจากวันประกาศในราชกิจจานุเบกษา เป็นต้นไป

มาตรา ๓ พระราชกฤษฎีกานี้ให้ใช้บังคับได้มีกำหนดสี่ปี

มาตรา ๔ ให้อธิบดีกรมทางหลวงเป็นเจ้าหน้าที่เวนคืนตามพระราชกฤษฎีกานี้

มาตรา ๕ เขตที่ดินในบริเวณที่ที่จะเวนคืน เพื่อขยายทางหลวงแผ่นดินหมายเลข ๓๑๓๓ สายแยกทางหลวงแผ่นดินหมายเลข ๓๔๔ - ปายูบ ที่บ้านหนองซาก ตามพระราชกฤษฎีกานี้ อยู่ในท้องที่อำเภอบ้านบึง จังหวัดชลบุรี มีส่วนกว้างสองร้อยเมตร ทั้งนี้ ภายในแนวเขตตามแผนที่ท้ายพระราชกฤษฎีกานี้

มาตรา ๖ เขตที่ดินในบริเวณที่ที่จะเวนคืน เพื่อขยายทางหลวงแผ่นดินหมายเลข ๓๒๘๕ สายแยกทางหลวงแผ่นดินหมายเลข ๓๓๑ (เนินโมก) - บรรจบทางหลวงแผ่นดินหมายเลข ๓๑๓๓ (หนองซาก) ที่บ้านเนินโมก และบ้านลำปาง ตามพระราชกฤษฎีกานี้ อยู่ในท้องที่อำเภอบ้านบึง จังหวัดชลบุรี มีส่วนแคบที่สุดหนึ่งร้อยเมตร และส่วนกว้างที่สุดสองร้อยเมตร ทั้งนี้ ภายในแนวเขตตามแผนที่ท้ายพระราชกฤษฎีกานี้

มาตรา ๗ ให้รัฐมนตรีว่าการกระทรวงคมนาคมรักษาการตามพระราชกฤษฎีกานี้

ผู้รับสนองพระบรมราชโองการ

ชวน หลีกภัย

นายกรัฐมนตรี

แผนที่ท้ายพระราชกฤษฎีกา

กำหนดเขตที่ดินในบริเวณที่จะเวนคืน

วงแผ่นดินหมายเลข 3133 ลายแยกทางหลวงแผ่นดินหมายเลข 344 - ป้ายูบ

ที่บ้านหนองซาก

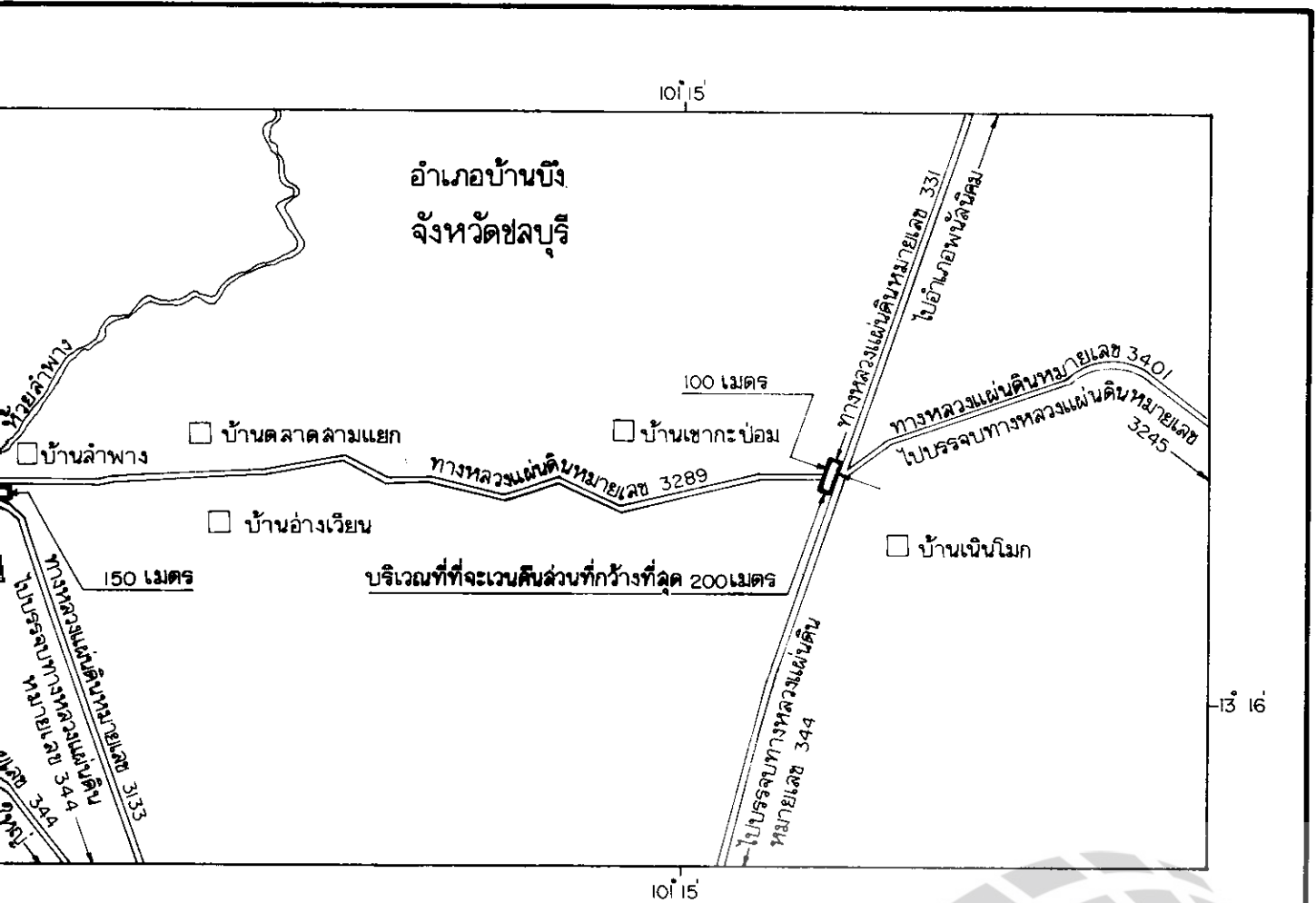

และทางหลวงแผ่นดินหมายเลข 3289

ที่ดินหมายเลข 331 (เนินโมก) - บรรจบทางหลวงแผ่นดินหมายเลข 3133 (หนองซาก)

ที่บ้านเนินโมก และบ้านลำพาง

พ.ศ. 2541

มาตราส่วน 1 : 50,000



(Signature)

(นายครรชิต ทองมาก)

ผู้อำนวยการสำนักจัดกรรมสิทธิ์ที่ดิน



(Signature)

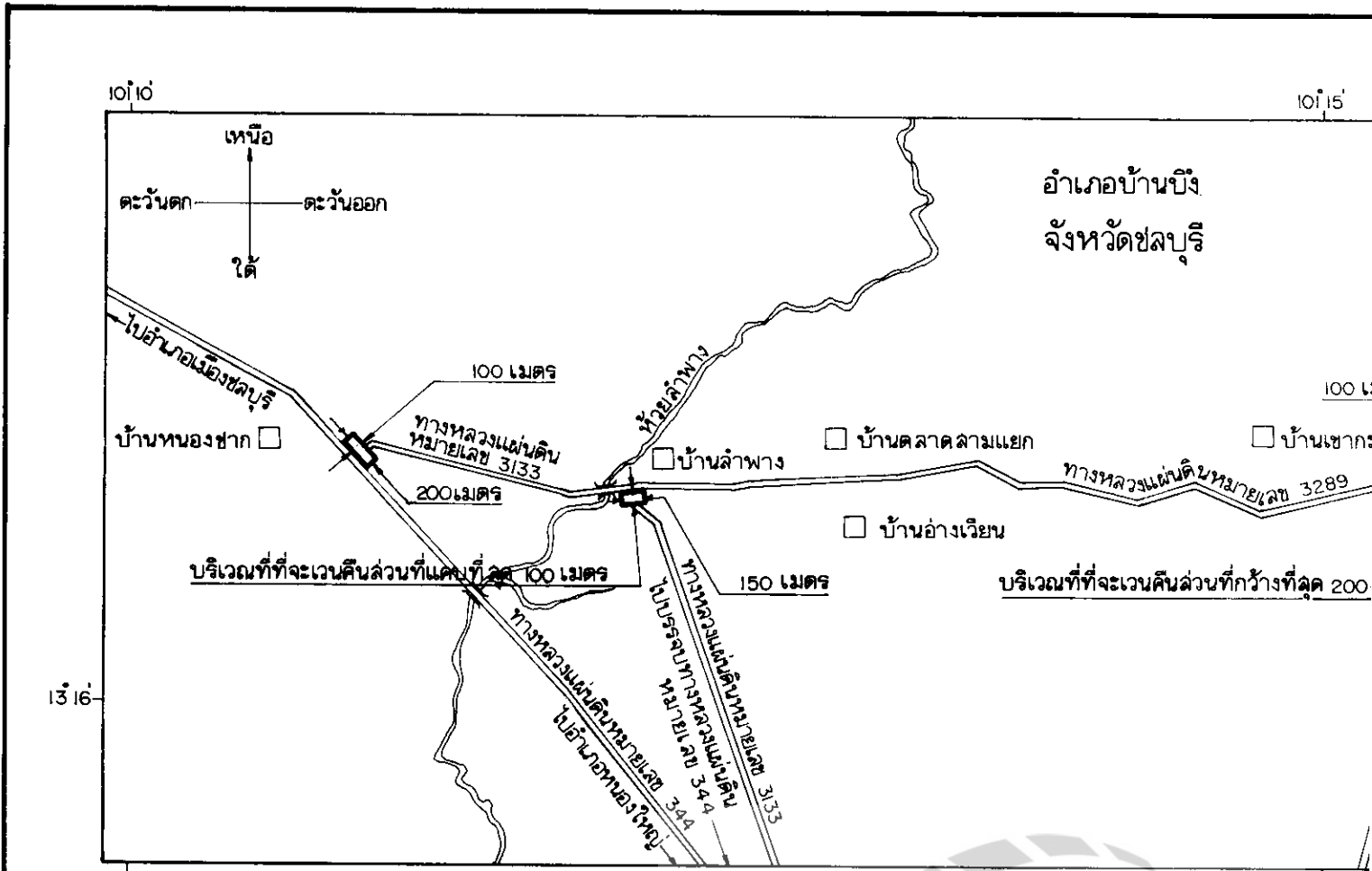
(นายศรีสุข จันทรางค์)

อธิบดีกรมทางหลวง

แผนที่ท้ายพระราชกฤษฎีกา
กำหนดเขตที่ดินในบริเวณที่จะเวนคืน
เพื่อขยายทางหลวงแผ่นดินหมายเลข 3133 ลายแยกทางหลวงแผ่นดินหมายเลข 3
ที่บ้านหนองซาก
และทางหลวงแผ่นดินหมายเลข 3289
ลายแยกทางหลวงแผ่นดินหมายเลข 331 (เนินโมก) - บรรจบทางหลวงแผ่นดินหมายเลข
ที่บ้านเนินโมก และบ้านลำพาง

พ.ศ. 2541

มาตราส่วน 1 : 50,000



10°10'

เครื่องหมาย

- แนวเขตที่ดินในบริเวณที่จะเวนคืน
- == ทางหลวง
- ~ ละพาน
- ~ ห้วย
- หมู่บ้าน



LIRT

Legislative Institutional Repository of Thailand

หมายเหตุ :- เหตุผลในการประกาศใช้พระราชกฤษฎีกานี้ คือ เนื่องจากมีความจำเป็นจะต้องขยายทางหลวงแผ่นดินหมายเลข ๓๑๓๓ สายแยกทางหลวงแผ่นดินหมายเลข ๓๕๕ - ป้ายูบ ที่บ้านหนองซาก และทางหลวงแผ่นดินหมายเลข ๓๒๘๕ สายแยกทางหลวงแผ่นดินหมายเลข ๓๓๑ (เนินโมก) - บรรจบทางหลวงแผ่นดินหมายเลข ๓๑๓๓ (หนองซาก) ที่บ้านเนินโมก และบ้านลำปาง ในท้องที่อำเภอบ้านบึง จังหวัดชลบุรี เพื่ออำนวยความสะดวกและความรวดเร็วแก่การจราจรและการขนส่งอันเป็นกิจการสาธารณูปโภค ในการนี้สมควรกำหนดเขตที่ดินในบริเวณที่จะเวนคืนในท้องที่ดังกล่าว เพื่อให้เจ้าหน้าที่หรือผู้ซึ่งได้รับมอบหมายจากเจ้าหน้าที่มีสิทธิเข้าไปทำการสำรวจและเพื่อทราบข้อเท็จจริงเกี่ยวกับอสังหาริมทรัพย์ที่จะต้องเวนคืนที่แน่นอน จึงจำเป็นต้องตราพระราชกฤษฎีกานี้

