



พระราชกฤษฎีกา

กำหนดเขตที่ดิน ในท้องที่ตำบลขุนทะเล อำเภอเมืองสุราษฎร์ธานี
ตำบลท่าสะท้อน อำเภอพุนพิน ตำบลทุ่งเตา อำเภอบ้านนาสาร และตำบลนาใต้
อำเภอบ้านนาเดิม จังหวัดสุราษฎร์ธานี ให้เป็นเขตปฏิรูปที่ดิน

พ.ศ. ๒๕๓๖

ภูมิพลอดุลยเดช ป.ร.

ให้ไว้ ณ วันที่ ๑๕ ตุลาคม พ.ศ. ๒๕๓๖

เป็นปีที่ ๔๘ ในรัชกาลปัจจุบัน

พระบาทสมเด็จพระปรมินทรมหาภูมิพลอดุลยเดช มีพระบรมราชโองการโปรดเกล้าฯ ให้
ประกาศว่า

โดยที่เป็นการสมควรกำหนดเขตที่ดิน ในท้องที่ตำบลขุนทะเล อำเภอเมืองสุราษฎร์ธานี ตำบล
ท่าสะท้อน อำเภอพุนพิน ตำบลทุ่งเตา อำเภอบ้านนาสาร และตำบลนาใต้ อำเภอบ้านนาเดิม จังหวัด
สุราษฎร์ธานี ให้เป็นเขตปฏิรูปที่ดิน

อาศัยอำนาจตามความในมาตรา ๑๗๕ ของรัฐธรรมนูญแห่งราชอาณาจักรไทย และมาตรา
๒๕ วรรคหนึ่ง แห่งพระราชบัญญัติการปฏิรูปที่ดินเพื่อเกษตรกรรม พ.ศ. ๒๕๑๘ จึงทรงพระกรุณา
โปรดเกล้าฯ ให้ตราพระราชกฤษฎีกาขึ้นไว้ ดังต่อไปนี้

มาตรา ๑ พระราชกฤษฎีกานี้เรียกว่า “พระราชกฤษฎีกากำหนดเขตที่ดินในท้องที่ตำบล
ขุนทะเล อำเภอเมืองสุราษฎร์ธานี ตำบลท่าสะท้อน อำเภอพุนพิน ตำบลทุ่งเตา อำเภอบ้านนาสาร และ
ตำบลนาใต้ อำเภอบ้านนาเดิม จังหวัดสุราษฎร์ธานี ให้เป็นเขตปฏิรูปที่ดิน พ.ศ. ๒๕๓๖”

มาตรา ๒ พระราชกฤษฎีกานี้ให้ใช้บังคับตั้งแต่วันถัดจากวันประกาศในราชกิจจานุเบกษา
เป็นต้นไป



LIR

มาตรา ๓ ให้ที่ดินในท้องที่ตำบลขุนทะเล อำเภอเมืองสุราษฎร์ธานี ตำบลท่าสะท้อน อำเภอ
พุนพิน ตำบลทุ่งเตา อำเภอบ้านนาสาร และตำบลนาใต้ อำเภอบ้านนาเดิม จังหวัดสุราษฎร์ธานี
ในเขตป่าสงวนแห่งชาติ ป่าเขาพลู บางส่วน ภายในแนวเขตตามแผนที่ท้ายพระราชกฤษฎีกานี้ เป็น
เขตปฏิรูปที่ดิน

มาตรา ๔ ให้รัฐมนตรีว่าการกระทรวงการคลัง รัฐมนตรีว่าการกระทรวงเกษตรและสหกรณ์
และรัฐมนตรีว่าการกระทรวงมหาดไทยรักษาการตามพระราชกฤษฎีกานี้

ผู้รับสนองพระบรมราชโองการ

ชวน หลีกภัย
นายกรัฐมนตรี

เกล้า ๆ ให้
ธานี ตำบล
เดิม จังหวัด
และมาตรา
งพระกรุณา
องที่ตำบล
นาสาร และ
านุเบกษา



แผนที่ท้ายพระราชกฤษฎีกา

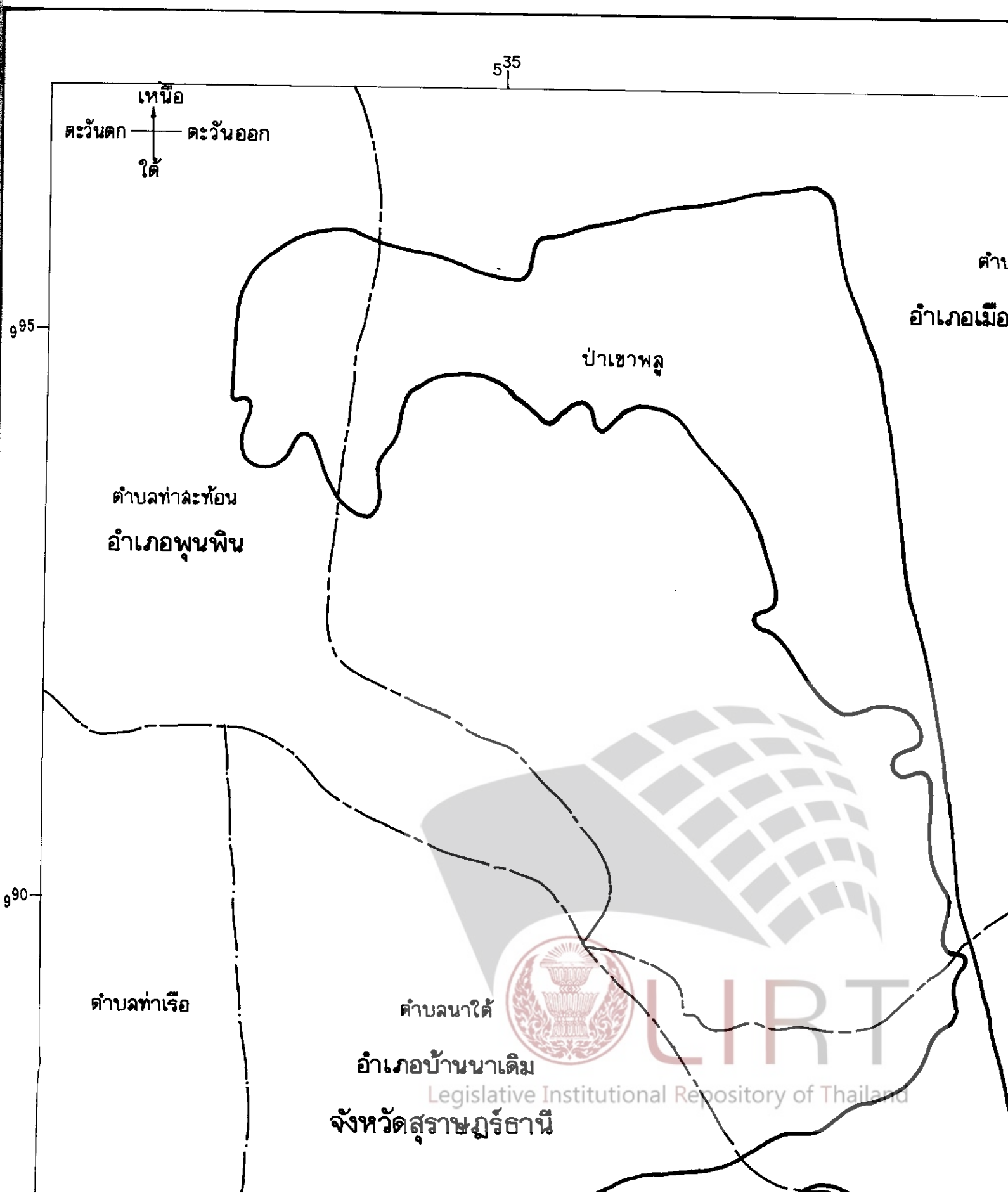
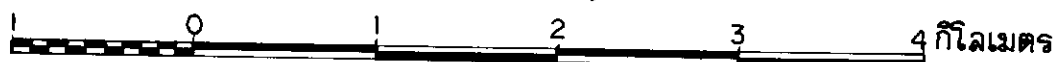
กำหนดเขตที่ดิน ในท้องที่ตำบลขุนทะเล อำเภอเมืองสุราษฎร์ธานี ตำบลท่าละท้อน

ตำบลทุ่งเตา อำเภอบ้านนาสาร และตำบลนาใต้ อำเภอบ้านนาเดิม จังหวัด

ให้เป็นเขตปฏิรูปที่ดิน

พ.ศ. 2536

มาตราส่วน 1 : 50,000

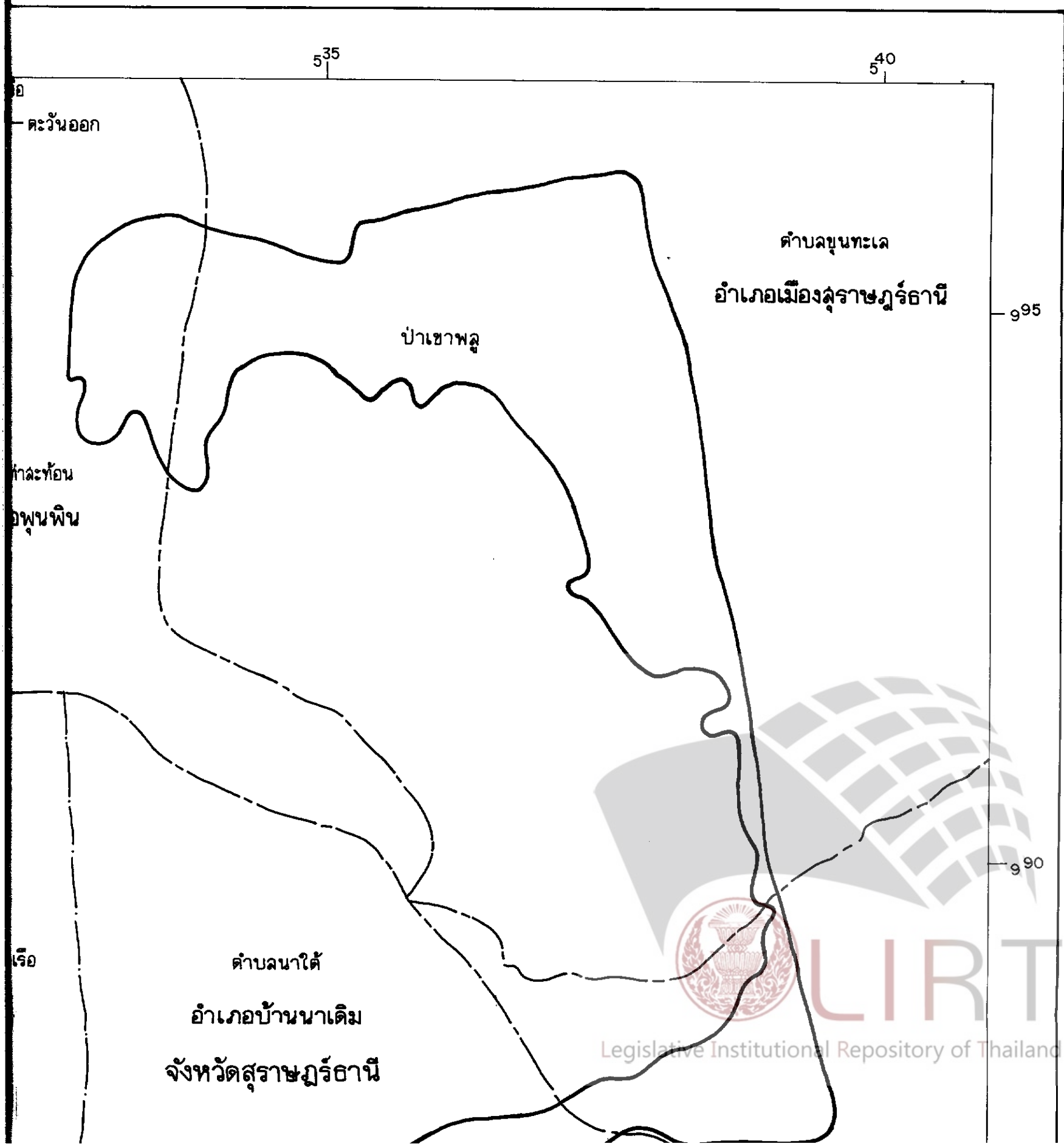
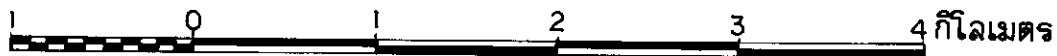


แผนที่ท้ายพระราชกฤษฎีกา

เขตที่ดิน ในท้องที่ตำบลขุนทะเล อำเภอเมืองสุราษฎร์ธานี ตำบลท่าละท้อน อำเภอพุนพิน
บลทุ่งเตา อำเภอบ้านนาสาร และตำบลนาใต้ อำเภอบ้านนาเดิม จังหวัดสุราษฎร์ธานี
ให้เป็นเขตปฏิรูปที่ดิน

พ.ศ. 2536

มาตราส่วน 1 : 50,000






จังหวัดสุราษฎร์ธานี



ตำบล
อำเภอ


5 35

เครื่องหมาย

-  แนวเขตปฏิรูปที่ดิน
-  เขตอำเภอ
-  เขตตำบล


 (นายสุรพล เพชร...


ผู้อำนวยการกองจัดการป...


 (นายประเสริฐพันธ์...

เลขที่การสำเนียงงานการปฏิรูปที่ดิน



จังหวัดสุราษฎร์ธานี



ตำบลทุ่งเตา

อำเภอบ้านนาสาร

535

540

แนวเขตปฏิรูปที่ดิน

เขตอำเภอ

เขตตำบล

(นายสุรพล เพชรล้อม)

ผู้อำนวยการกองจัดการปฏิรูปที่ดิน

(นายประเสริฐพันธ์ พิพัฒน์กุล)

เลขที่การดำเนินงานการปฏิรูปที่ดินเพื่อเกษตรกรรม



หมายเหตุ :- เหตุผลในการประกาศใช้พระราชกฤษฎีกาฉบับนี้ คือ เนื่องจากในท้องที่ตำบลขุนทะเล อำเภอเมืองสุราษฎร์ธานี ตำบลท่าสะท้อน อำเภอพุนพิน ตำบลทุ่งเตา อำเภอบ้านนาสาร และตำบลนาใต้ อำเภอบ้านนาเดิม จังหวัดสุราษฎร์ธานี มีเกษตรกรผู้ไม่มีที่ดินประกอบเกษตรกรรมเป็นของตนเอง หรือมีที่ดินเล็กน้อยไม่เพียงพอแก่การครองชีพ หรือต้องเช่าที่ดินของผู้อื่นประกอบเกษตรกรรมอยู่เป็นจำนวนมาก และโดยที่คณะรัฐมนตรีมีมติให้ดำเนินการปฏิรูปที่ดินเพื่อเกษตรกรรมในที่ดินเขตป่าสงวนแห่งชาติ ป่าเขาพลู ในส่วนที่มีสภาพเป็นป่าเสื่อมโทรมแล้ว สมควรกำหนดเขตที่ดินในท้องที่ดังกล่าวให้เป็นเขตปฏิรูปที่ดิน จึงจำเป็นต้องตราพระราชกฤษฎีกานี้

ห้องสมุดกฎหมาย

