

(สำเนา)

เลขรับ ๑/๒๕๕๑ วันที่ ๓๐ เม.ย. ๒๕๕๑

สำนักงานเลขาธิการสภาผู้แทนราษฎร

**ด่วนที่สุด**

ที่ นร ๐๕๐๓/๖๓๘๖

สำนักนายกรัฐมนตรี

ทำเนียบรัฐบาล กทม. ๑๐๓๐๐

๓๐ เมษายน ๒๕๕๑

เรื่อง ร่างพระราชบัญญัติเวนคืนอสังหาริมทรัพย์เพื่อสร้างกิจการรถไฟฟ้า โครงการรถไฟฟ้ามหานคร สายเฉลิมรัชมงคล ในท้องที่เขตบางซื่อ เขตจตุจักร เขตห้วยขวาง เขตดินแดง เขตราชเทวี เขตวัฒนา เขตคลองเตย เขตปทุมวัน และเขตสาทร กรุงเทพมหานคร พ.ศ. ....

กราบเรียน ประธานสภาผู้แทนราษฎร

สิ่งที่ส่งมาด้วย ร่างพระราชบัญญัติในเรื่องนี้

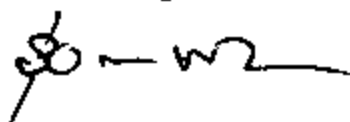
ด้วยคณะรัฐมนตรีได้ประชุมปรึกษาลงมติให้เสนอร่างพระราชบัญญัติเวนคืนอสังหาริมทรัพย์ เพื่อสร้างกิจการรถไฟฟ้า โครงการรถไฟฟ้ามหานคร สายเฉลิมรัชมงคลในท้องที่เขตบางซื่อ เขตจตุจักร เขตห้วยขวาง เขตดินแดง เขตราชเทวี เขตวัฒนา เขตคลองเตย เขตปทุมวัน และเขตสาทร กรุงเทพมหานคร พ.ศ. .... ต่อสภาผู้แทนราษฎรเป็นเรื่องด่วน

จึงขอเสนอร่างพระราชบัญญัติดังกล่าว พร้อมด้วยบันทึกหลักการและเหตุผล และบันทึกวิเคราะห์สรุปสาระสำคัญ มาเพื่อขอได้โปรดนำเสนอสภาผู้แทนราษฎรพิจารณาเป็นเรื่องด่วน ตามรัฐธรรมนูญแห่งราชอาณาจักรไทยต่อไป

ขอแสดงความนับถืออย่างยิ่ง

(ลงชื่อ) สมัคร สุนทรเวช  
(นายสมัคร สุนทรเวช)  
นายกรัฐมนตรี

สำเนาถูกต้อง



(นางสาวรุ่งนภา ชันธิชิต)

ผู้อำนวยการกลุ่มงานระเบียบวาระ

สำนักการประชุม



มาดี พิมพ์


 ทาน


 ตรวจ

บันทึกหลักการและเหตุผล

ประกอบร่างพระราชบัญญัติเวนคืนอสังหาริมทรัพย์ เพื่อสร้างกิจการรถไฟฟ้า  
โครงการรถไฟฟ้ามหานคร สายเฉลิมรัชมงคล ในท้องที่เขตบางซื่อ เขตจตุจักร เขตห้วยขวาง  
เขตดินแดง เขตราชเทวี เขตวัฒนา เขตคลองเตย เขตปทุมวัน และเขตสาทร กรุงเทพมหานคร  
พ.ศ. ....

หลักการ

เวนคืนอสังหาริมทรัพย์ เพื่อสร้างกิจการรถไฟฟ้า โครงการรถไฟฟ้ามหานคร  
สายเฉลิมรัชมงคล ในท้องที่เขตบางซื่อ เขตจตุจักร เขตห้วยขวาง เขตดินแดง เขตราชเทวี  
เขตวัฒนา เขตคลองเตย เขตปทุมวัน และเขตสาทร กรุงเทพมหานคร

เหตุผล

เนื่องจากการรถไฟฟ้าขนส่งมวลชนแห่งประเทศไทยได้ทำการสำรวจที่ที่จะต้อง  
เวนคืนเพื่อสร้างกิจการรถไฟฟ้า โครงการรถไฟฟ้ามหานคร สายเฉลิมรัชมงคล ตามพระราช  
กฤษฎีกากำหนดเขตที่ดินในบริเวณที่ที่จะเวนคืน ในท้องที่เขตจตุจักร เขตบางซื่อ เขตห้วยขวาง  
เขตดินแดง เขตราชเทวี เขตป้อมปราบศัตรูพ่าย เขตปทุมวัน เขตสัมพันธวงศ์ เขตบางรัก เขตสาทร  
และเขตคลองเตย กรุงเทพมหานคร พ.ศ. ๒๕๕๙ และพระราชกฤษฎีกากำหนดเขตที่ดิน  
ในบริเวณที่ที่จะเวนคืน ในท้องที่เขตจตุจักร เขตบางซื่อ เขตราชเทวี เขตห้วยขวาง เขตวัฒนา  
เขตป้อมปราบศัตรูพ่าย เขตสัมพันธวงศ์ และเขตคลองเตย กรุงเทพมหานคร พ.ศ. ๒๕๕๙  
เสร็จแล้ว สมควรเวนคืนอสังหาริมทรัพย์ดังกล่าวต่อไป จึงจำเป็นต้องตราพระราชบัญญัตินี้



ร่าง

พระราชบัญญัติ

เวนคืนอสังหาริมทรัพย์

เพื่อสร้างกิจการรถไฟฟ้า โครงการรถไฟฟ้ามหานคร

สายเฉลิมรัชมงคล ในท้องที่เขตบางซื่อ เขตจตุจักร เขตห้วยขวาง เขตดินแดง  
เขตราชเทวี เขตวัฒนา เขตคลองเตย เขตปทุมวัน และเขตสาทร กรุงเทพมหานคร

พ.ศ. ....

.....  
.....  
.....

โดยที่เป็นการสมควรให้เวนคืนอสังหาริมทรัพย์ เพื่อสร้างกิจการรถไฟฟ้า โครงการ  
รถไฟฟ้ามหานคร สายเฉลิมรัชมงคล ในท้องที่เขตบางซื่อ เขตจตุจักร เขตห้วยขวาง เขตดินแดง  
เขตราชเทวี เขตวัฒนา เขตคลองเตย เขตปทุมวัน และเขตสาทร กรุงเทพมหานคร

พระราชบัญญัตินี้มีบทบัญญัติเกี่ยวกับการเวนคืนอสังหาริมทรัพย์ ซึ่งมาตรา ๒๙  
ประกอบด้วยมาตรา ๔๒ ของรัฐธรรมนูญแห่งราชอาณาจักรไทย บัญญัติให้กระทำได้โดยอาศัยอำนาจ  
ตามบทบัญญัติแห่งกฎหมาย

มาตรา ๑ พระราชบัญญัตินี้เรียกว่า “พระราชบัญญัติเวนคืนอสังหาริมทรัพย์  
เพื่อสร้างกิจการรถไฟฟ้า โครงการรถไฟฟ้ามหานคร สายเฉลิมรัชมงคล ในท้องที่เขตบางซื่อ  
เขตจตุจักร เขตห้วยขวาง เขตดินแดง เขตราชเทวี เขตวัฒนา เขตคลองเตย เขตปทุมวัน และ  
เขตสาทร กรุงเทพมหานคร พ.ศ. ....”

มาตรา ๒ พระราชบัญญัตินี้ให้ใช้บังคับตั้งแต่วันถัดจากวันประกาศใน  
ราชกิจจานุเบกษาเป็นต้นไป



มาตรา ๓ ให้ผู้ว่าการการรถไฟฟ้าขนส่งมวลชนแห่งประเทศไทยเป็นเจ้าหน้าที่  
เวนคืนตามพระราชบัญญัตินี้

มาตรา ๔ ให้เวนคืนอสังหาริมทรัพย์ ในท้องที่เขตบางซื่อ เขตจตุจักร เขตห้วยขวาง  
เขตดินแดง เขตราชเทวี เขตวัฒนา เขตคลองเตย เขตปทุมวัน และเขตสาทร กรุงเทพมหานคร  
ภายในแนวเขตตามแผนที่ท้ายพระราชบัญญัตินี้ ซึ่งปรากฏรายชื่อเจ้าของหรือผู้ครอบครองโดยชอบ  
ด้วยกฎหมายตามบัญชีท้ายพระราชบัญญัตินี้ ให้แก่การรถไฟฟ้าขนส่งมวลชนแห่งประเทศไทย  
เพื่อสร้างกิจการรถไฟฟ้า โครงการรถไฟฟ้ามหานคร สายเฉลิมรัชมงคล

มาตรา ๕ ให้เจ้าหน้าที่เวนคืนเข้าใช้อสังหาริมทรัพย์ที่ถูกเวนคืนตามมาตรา ๔  
ภายในระยะเวลาสี่ปีนับแต่วันที่พระราชบัญญัตินี้ใช้บังคับ

มาตรา ๖ ให้รัฐมนตรีว่าการกระทรวงคมนาคมรักษาการตามพระราชบัญญัตินี้

ผู้รับสนองพระบรมราชโองการ

.....  
นายกรัฐมนตรี

## บันทึกวิเคราะห์สรุป

สาระสำคัญของร่างพระราชบัญญัติเวนคืนอสังหาริมทรัพย์ เพื่อสร้างกิจการรถไฟฟ้า  
โครงการรถไฟฟ้ามหานคร สายเฉลิมรัชมงคล ในท้องที่เขตบางซื่อ เขตจตุจักร เขตห้วยขวาง  
เขตดินแดง เขตราชเทวี เขตวัฒนา เขตคลองเตย เขตปทุมวัน และเขตสาทร  
กรุงเทพมหานคร  
พ.ศ. ....

คณะรัฐมนตรีได้มีมติให้เสนอร่างพระราชบัญญัติเวนคืนอสังหาริมทรัพย์ เพื่อ  
สร้างกิจการรถไฟฟ้า โครงการรถไฟฟ้ามหานคร สายเฉลิมรัชมงคล ในท้องที่เขตบางซื่อ เขต  
จตุจักร เขตห้วยขวาง เขตดินแดง เขตราชเทวี เขตวัฒนา เขตคลองเตย เขตปทุมวัน และเขต  
สาทร กรุงเทพมหานคร พ.ศ. .... ต่อสภาผู้แทนราษฎร และสำนักงานคณะกรรมการกฤษฎีกาได้  
จัดทำบันทึกวิเคราะห์สรุปสาระสำคัญของร่างพระราชบัญญัติตามมาตรา ๑๕๒ วรรคห้า ของ  
รัฐธรรมนูญแห่งราชอาณาจักรไทย ดังต่อไปนี้

### ๑. เหตุผลและความจำเป็นในการเสนอร่างพระราชบัญญัติ

๑.๑ การรถไฟฟ้าขนส่งมวลชนแห่งประเทศไทยได้ดำเนินการจัดกรรมสิทธิ์ที่ดิน  
เพื่อสร้างกิจการรถไฟฟ้า โครงการรถไฟฟ้ามหานคร สายเฉลิมรัชมงคล ตามพระราชกฤษฎีกา  
กำหนดเขตที่ดินในบริเวณที่จะเวนคืน ในท้องที่เขตจตุจักร เขตบางซื่อ เขตห้วยขวาง เขตดินแดง  
เขตราชเทวี เขตป้อมปราบศัตรูพ่าย เขตปทุมวัน เขตสัมพันธวงศ์ เขตบางรัก เขตสาทร และเขต  
คลองเตย กรุงเทพมหานคร พ.ศ. ๒๕๕๙ และพระราชกฤษฎีกากำหนดเขตที่ดินในบริเวณที่จะ  
เวนคืน ในท้องที่เขตจตุจักร เขตบางซื่อ เขตราชเทวี เขตห้วยขวาง เขตวัฒนา เขตป้อมปราบศัตรูพ่าย  
เขตสัมพันธวงศ์ และเขตคลองเตย กรุงเทพมหานคร พ.ศ. ๒๕๕๙

๑.๒ ในการจัดกรรมสิทธิ์ปรากฏว่ามีเจ้าของที่ดินจำนวน ๕๙ แปลง ไม่ยินยอม  
รับราคาค่าทดแทนที่คณะกรรมการจัดซื้อและกำหนดค่าทดแทนทรัพย์สินได้กำหนดให้ จึง  
จำเป็นต้องตราพระราชบัญญัติฉบับนี้เพื่อให้กรรมสิทธิ์ในที่ดินตกเป็นของรัฐตามที่บัญญัติไว้ใน  
มาตรา ๑๕ แห่งพระราชบัญญัติว่าด้วยการเวนคืนอสังหาริมทรัพย์ พ.ศ. ๒๕๓๐

### ๒. สาระสำคัญของร่างพระราชบัญญัติ

เวนคืนอสังหาริมทรัพย์จำนวน ๕๙ แปลง ในท้องที่เขตบางซื่อ เขตจตุจักร เขต  
ห้วยขวาง เขตดินแดง เขตราชเทวี เขตวัฒนา เขตคลองเตย เขตปทุมวัน และเขตสาทร  
กรุงเทพมหานคร เพื่อสร้างกิจการรถไฟฟ้า โครงการรถไฟฟ้ามหานคร สายเฉลิมรัชมงคล



LI RT



แขวงบางซื่อ  
เขตบางซื่อ  
กรุงเทพมหานคร

13 48 00

13 48 00


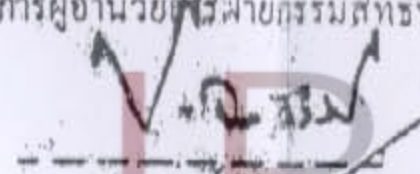


- เครื่องหมาย
- แนวเขตที่ดินที่ต้องเวนคืน
  - แนวเขตที่จะสร้างกิจการรถไฟ โครงการรถไฟฟ้ามหานคร สายเฉลิมรัชมงคล
  - เขตของเขต
  - ทางหลวง ถนน ซอย
  - ทางรถไฟ
  - สถานี
  - แม่น้ำ คลอง ห้วย

100° 32' 30"

100° 32' 45"




  
(นายปานเทพ ศรีไสว)  
รักษาการผู้อำนวยการฝ่ายกรรมสิทธิ์ที่ดิน  
  
(นายประภัศร์ จงสมณ)

ผู้อำนวยการรถไฟฟ้ามหานครแห่งประเทศไทย

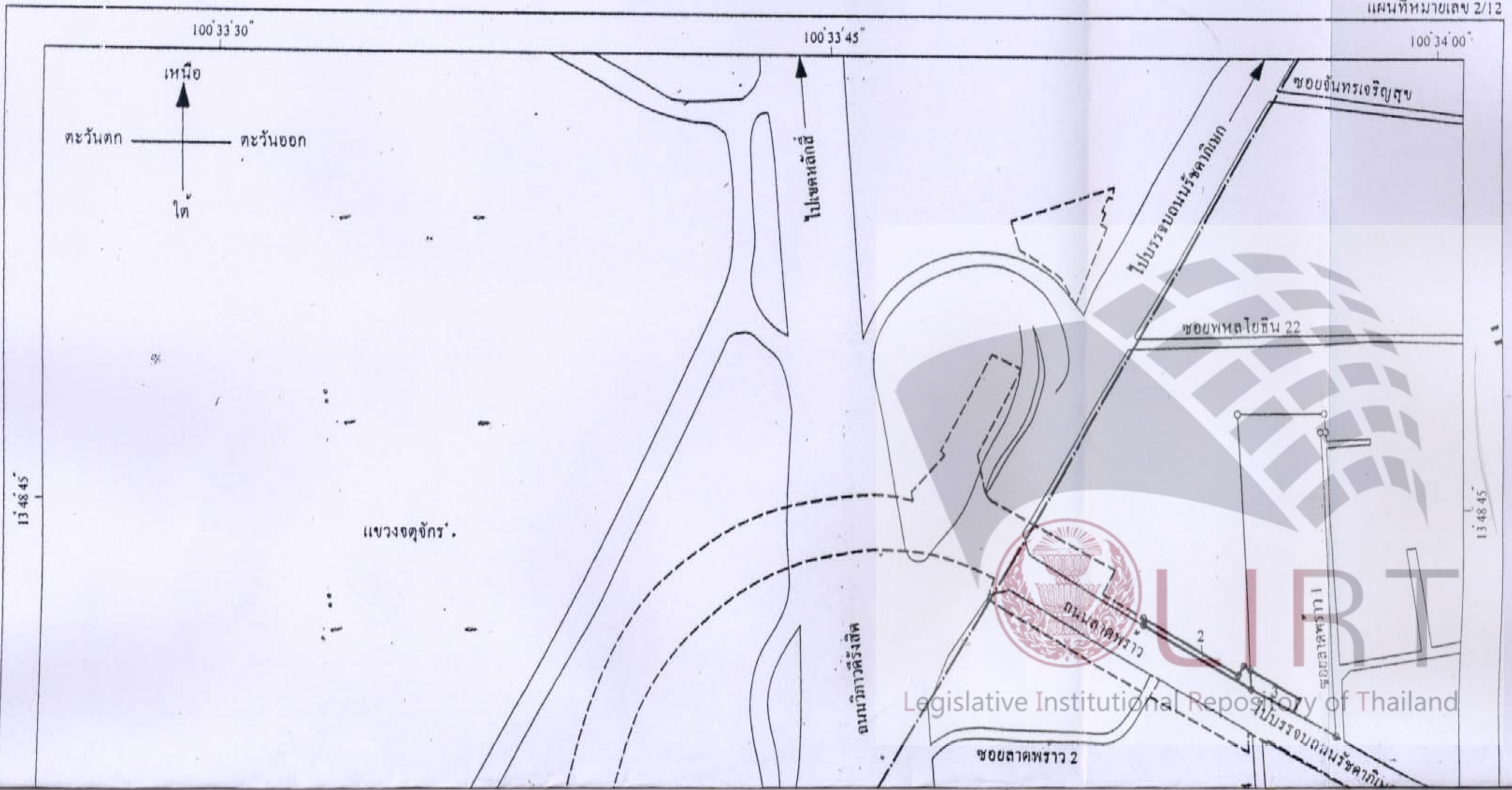
แผนที่ท้ายพระราชบัญญัติเวนคืนอสังหาริมทรัพย์  
เพื่อสร้างกิจการรถไฟฟ้า โครงการรถไฟฟ้ามหานคร สายเฉลิมรัชมงคล  
ในท้องที่เขตบางซื่อ เขตจตุจักร เขตห้วยขวาง เขตดินแดง เขตราชเทวี เขตวัฒนา เขตคลองเตย เขตปทุมวัน และเขตสาทร กรุงเทพมหานคร

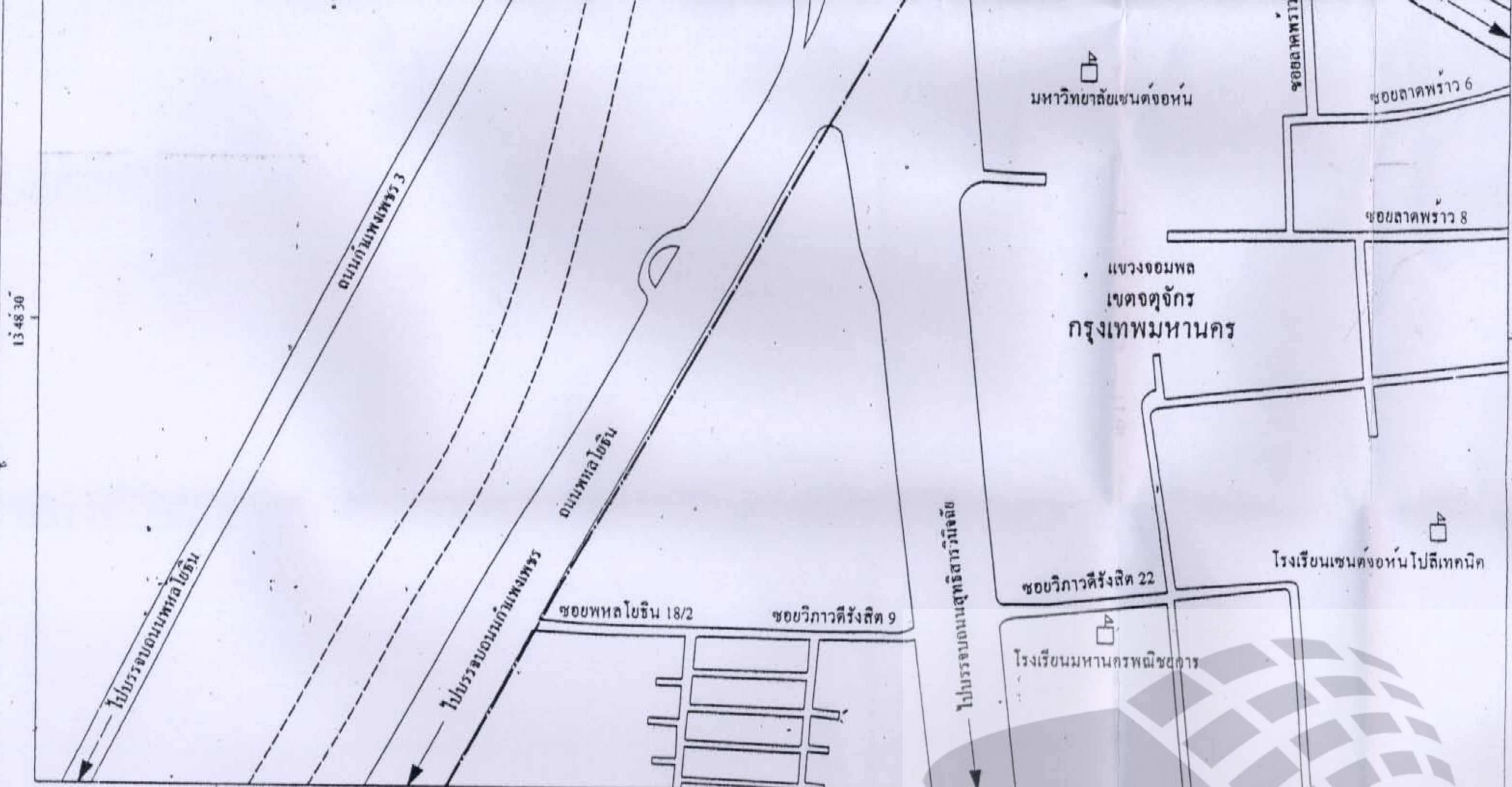
พ.ศ. ....

มาตราส่วน 1 : 4,000



แผนที่หมายเลข 2/12





- เครื่องหมาย
- แนวเขตที่ดินที่จองเวนคืน
  - แนวเขตที่จะสร้างกิจการรถไฟฟ้า โครงการรถไฟฟ้ามหานคร สายเฉลิมรัชมงคล
  - เขตของแขวง
  - ทางหลวง ถนน ซอย
  - มหาวิทยาลัย วิทยาลัย โรงเรียน

100 33 30

100 33 45

100 34 00




*(Signature)*  
 (นายปณเทพ ศรีไสว)  
 รักษาการผู้อำนวยการฝ่ายกรรมสิทธิ์ที่ดิน  
*(Signature)*  
 (นายประภัทร จงสงวน)  
 ผู้อำนวยการรถไฟฟ้าขนส่งมวลชนแห่งประเทศไทย

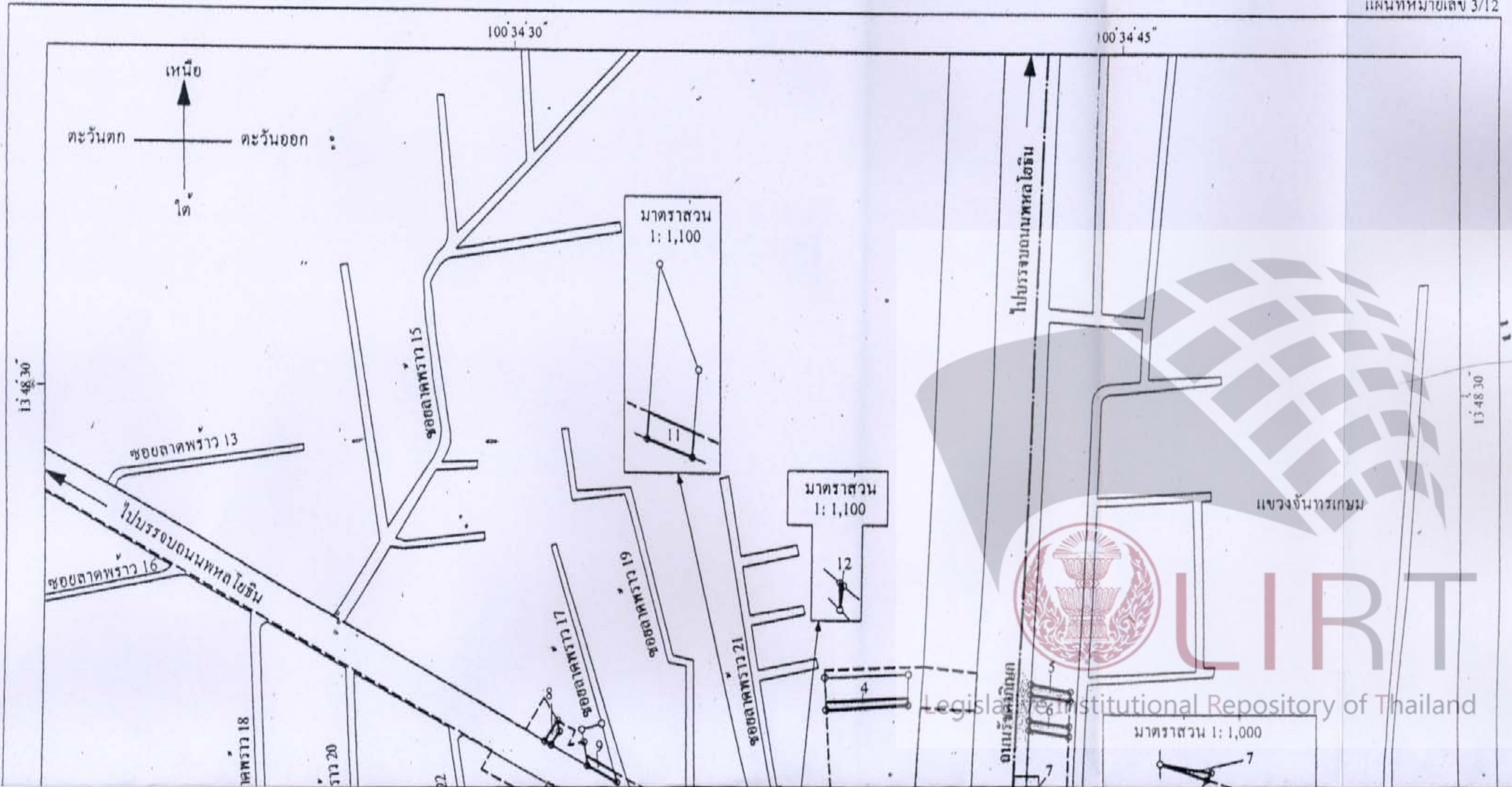
แผนที่ท้ายพระราชบัญญัติเวนคืนอสังหาริมทรัพย์  
เพื่อสร้างกิจการรถไฟฟ้า โครงการรถไฟฟ้ามหานคร สายเฉลิมรัชมงคล

ในท้องที่เขตบางซื่อ เขตจตุจักร เขตห้วยขวาง เขตดินแดง เขตราชเทวี เขตวัฒนา เขตคลองเตย เขตปทุมวัน และเขตสาทร กรุงเทพมหานคร

พ.ศ. ....

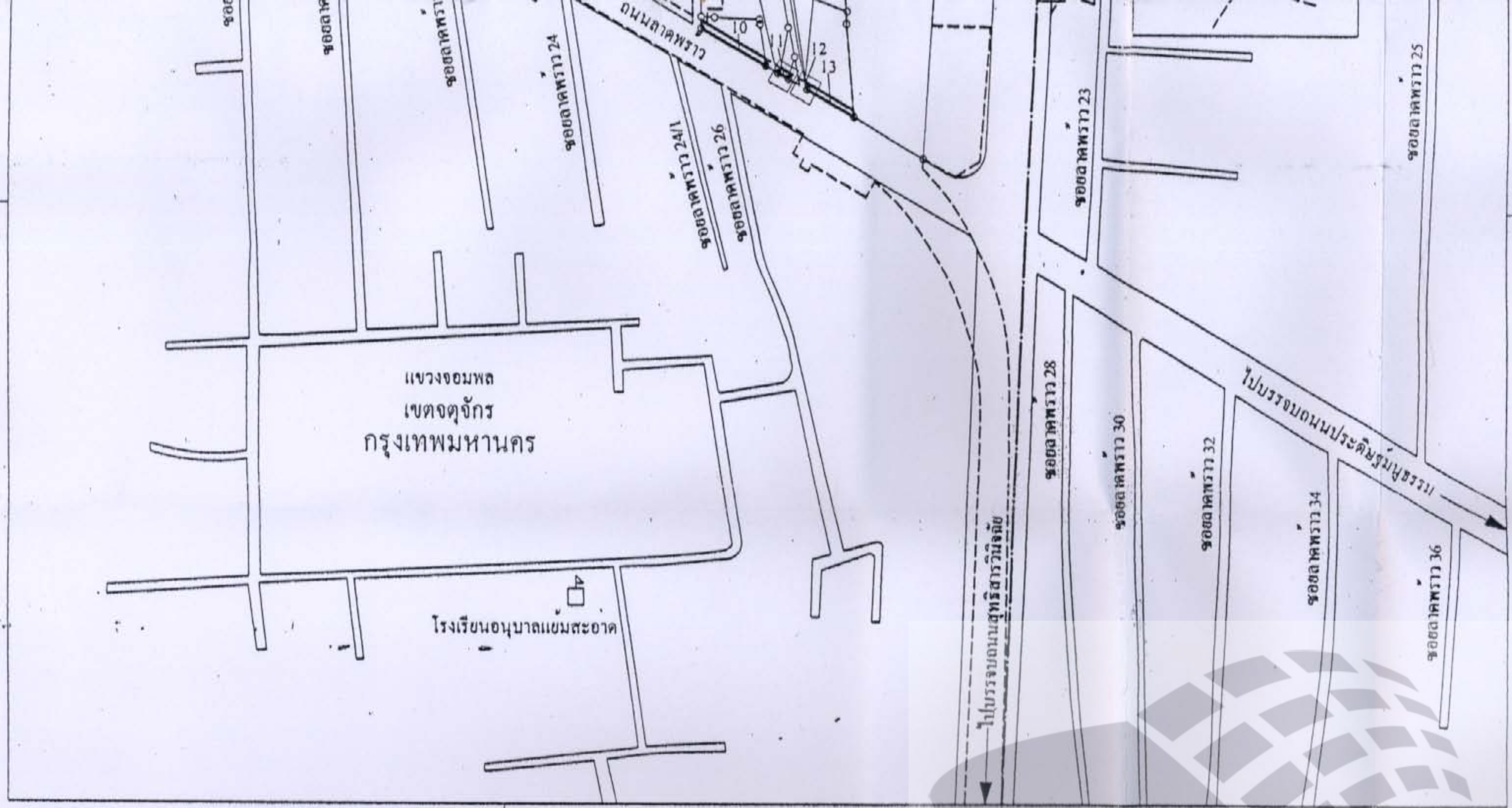


แผนที่หมายเลข 3/12








13 48 15

13 48 15



เครื่องหมาย

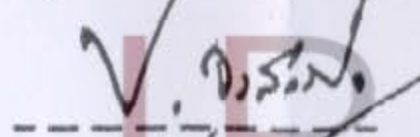
-  แนวเขตที่ดินที่ต้องเวนคืน
-  แนวเขตที่จะสร้างกิจการรดไฟฟ้า โครงการรดไฟฟ้ามหานคร สายเคเบิลวิชมงคล
-  เขตของแขวง
-  ทางหลวง ถนน ซอย
-  มหาวิทยาลัย วิทยาลัย โรงเรียน

100 34 30

100 34 45



  
 (นายปานเทพ ศรีไสว)  
 รักษาการผู้อำนวยการฝ่ายกรรมสิทธิ์ที่ดิน


  
 (นายประภัศร์ จงสงวน)  
 ผู้อำนวยการการรดไฟฟ้าขนส่งมวลชนแห่งประเทศไทย

แผนที่ท้ายพระราชบัญญัติเวนคืนอสังหาริมทรัพย์  
เพื่อสร้างกิจการรถไฟฟ้า โครงการรถไฟฟ้ามหานคร สายเฉลิมรัชมงคล

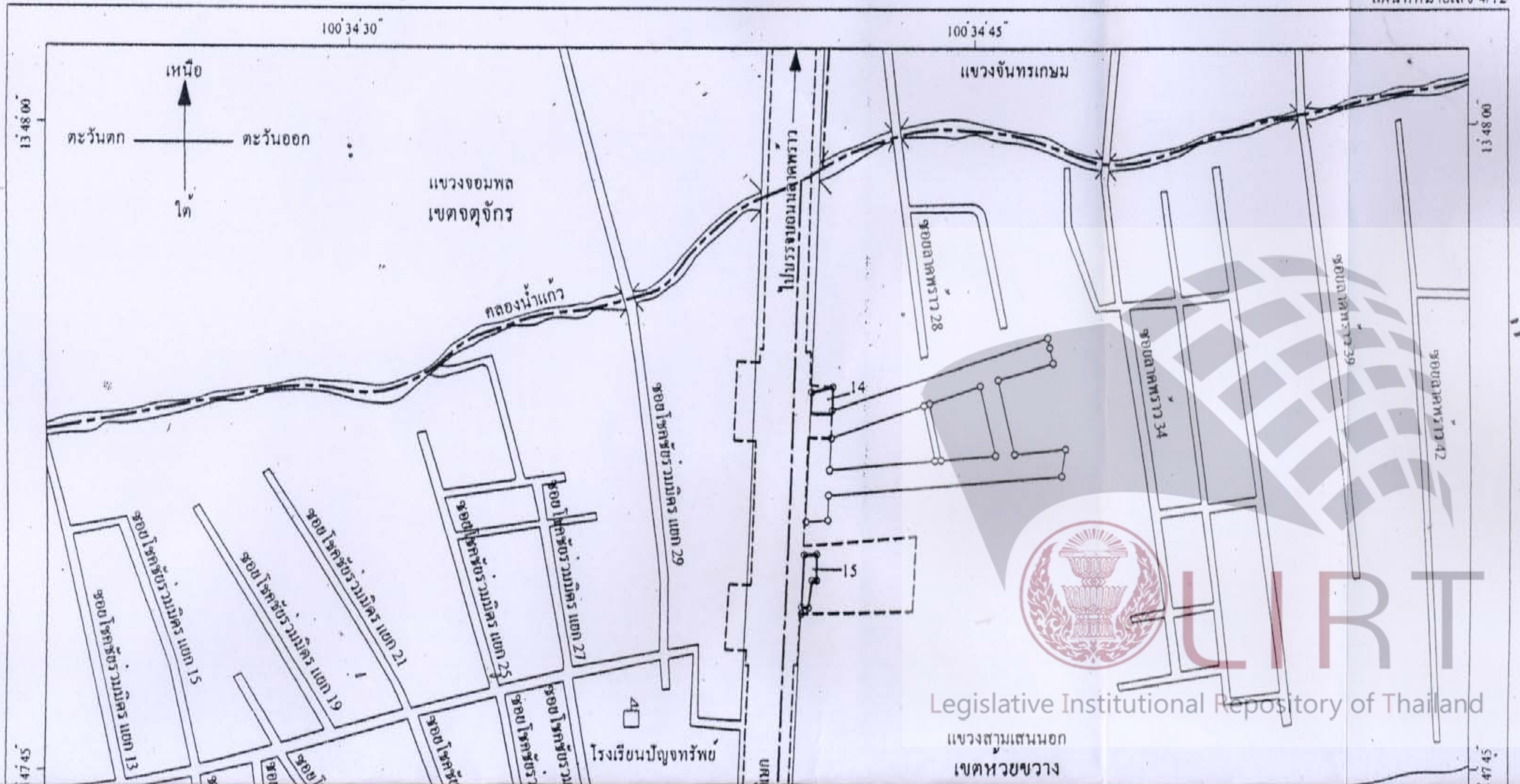
ในท้องที่เขตบางซื่อ เขตจตุจักร เขตห้วยขวาง เขตดินแดง เขตราชเทวี เขตวัฒนา เขตคลองเตย เขตปทุมวัน และเขตสาทร กรุงเทพมหานคร

พ.ศ. ....

มาตราส่วน 1 : 4,000



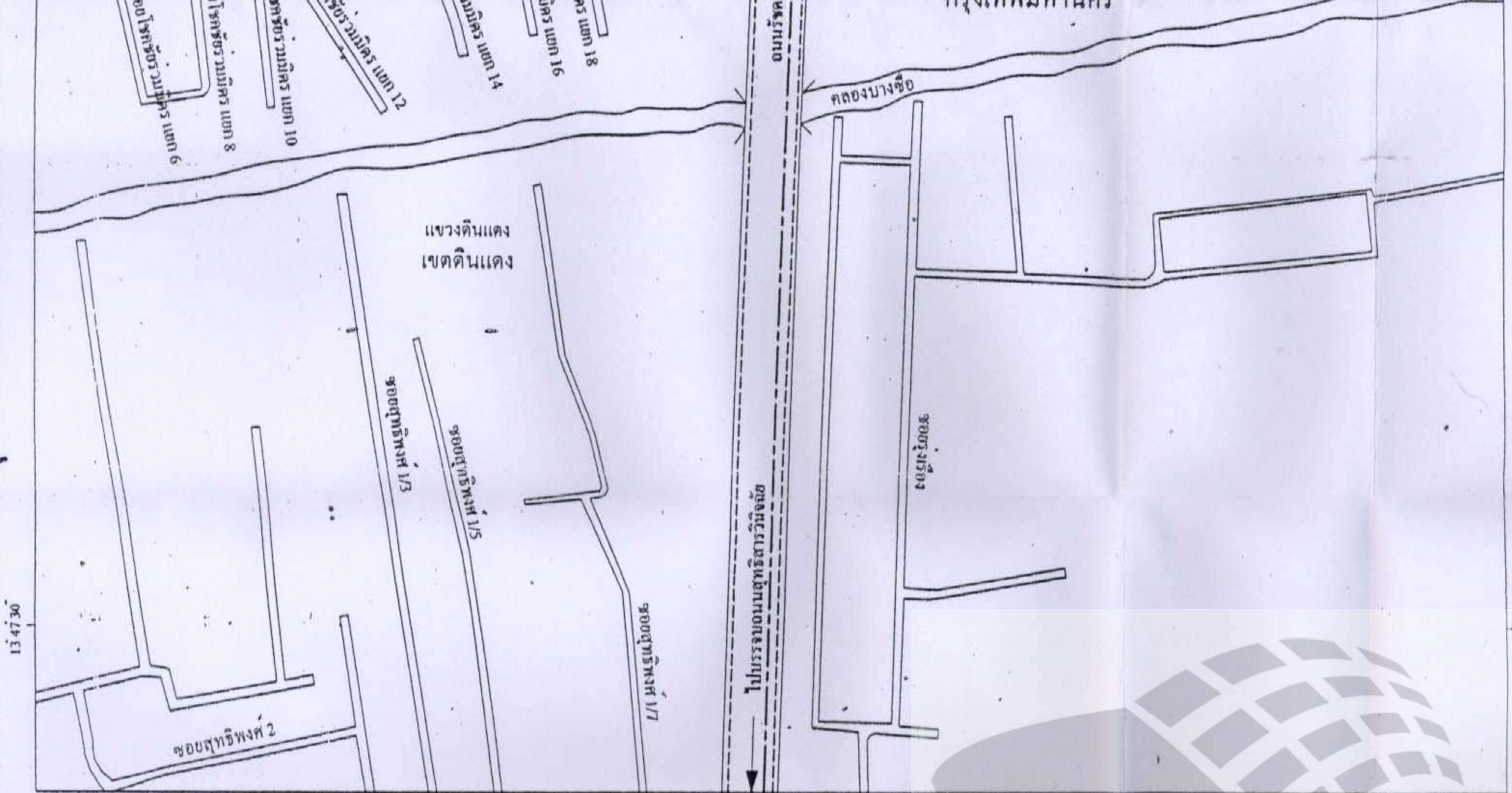
แผนที่หมายเลข 4/12











LIART


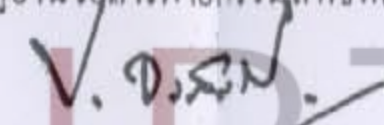
Legislative Institutional Repository of Thailand

แขวงสามเสนนอก  
เขตห้วยขวาง

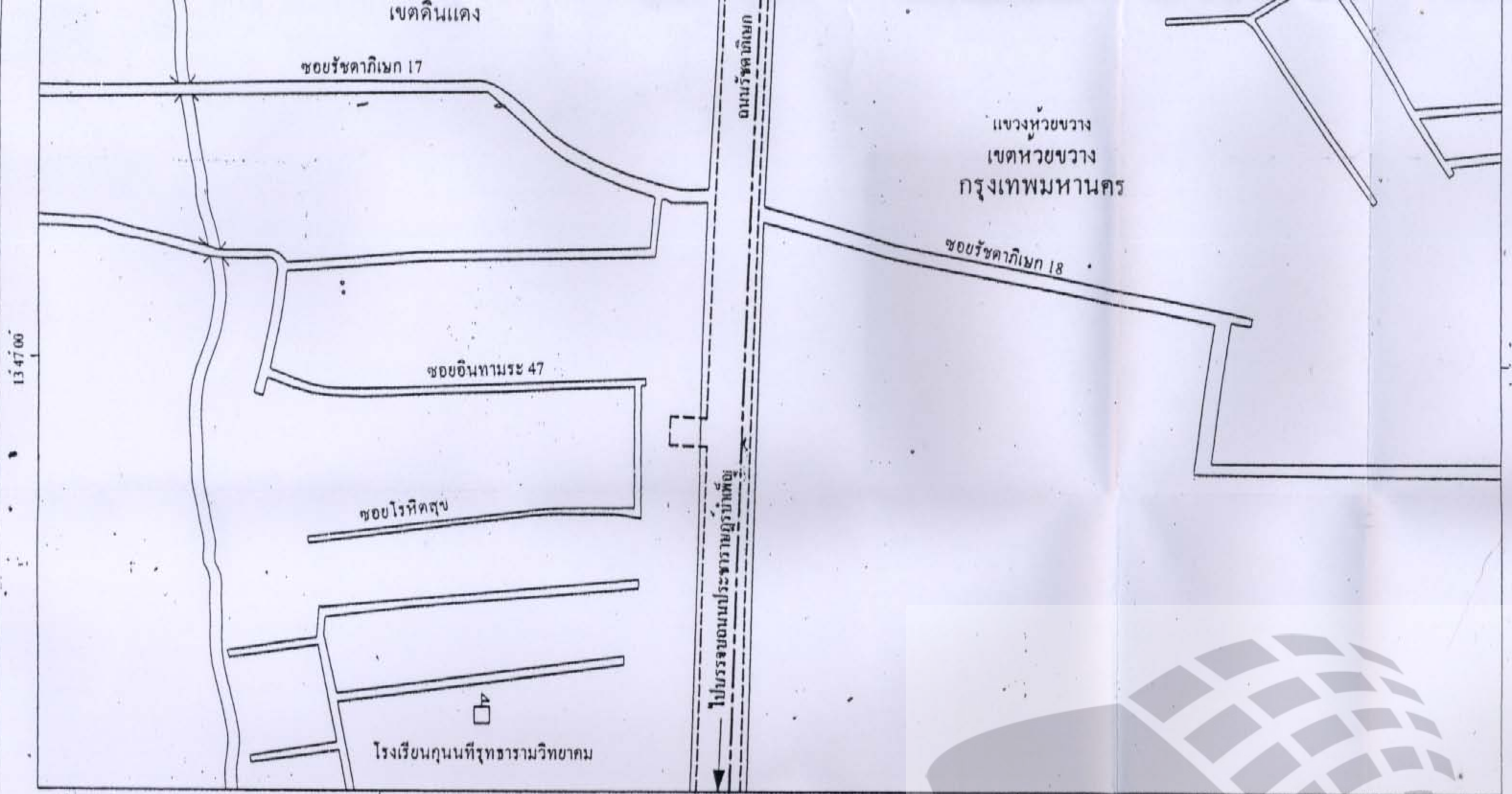










- เครื่องหมาย
-  แนวเขตที่ดินที่ต้องเวนคืน
  -  แนวเขตที่จะสร้างกิจการรถไฟฟ้ามหานคร สายเฉลิมรัชมงคล
  -  เขตของเขต
  -  เขตของแขวง
  -  ทางหลวง ถนน ซอย
  -  สะพาน
  -  แม่น้ำ คลอง ห้วย
  -  มหาวิทยาลัย วิทยาลัย โรงเรียน



  
 (นายปานเทพ ศรีไสว)  
 รักษาการผู้อำนวยการฝ่ายกรรมสิทธิ์ที่ดิน  
  
 (นายประภัศร์ จงสวาน)  
 ผู้ว่าการการรถไฟฟ้าขนส่งมวลชนแห่งประเทศไทย





- เครื่องหมาย**
-  แนวเขตที่ดินที่ตองเวนคืน
  -  แนวเขตที่จะสร้างกิจการรถไฟ โครงการรถไฟฟ้ามหานคร สายเฉลิมรัชมงคล
  -  เขตของเขต
  -  เขตของแขวง
  -  ทางหลวง ถนน ซอย
  -  สะพาน
  -  แม่น้ำ คลอง ห้วย
  -  มหาวิทยาลัย วิทยาลัย โรงเรียน



*(Signature)*  
 (นายปานเทพ ศรีโตว)  
 รักษาการผู้อำนวยการฝ่ายกรรมสิทธิ์ที่ดิน


*(Signature)*  
 (นายประภัศร์ องสุวรรณ)  
 ผู้อำนวยการการรถไฟฟ้าขนส่งมวลชนแห่งประเทศไทย

แผนที่ทำพระราชบัญญัติเวนคืนอสังหาริมทรัพย์  
เพื่อสร้างกิจการรถไฟฟ้า โครงการรถไฟฟ้ามหานคร สายเฉลิมรัชมงคล

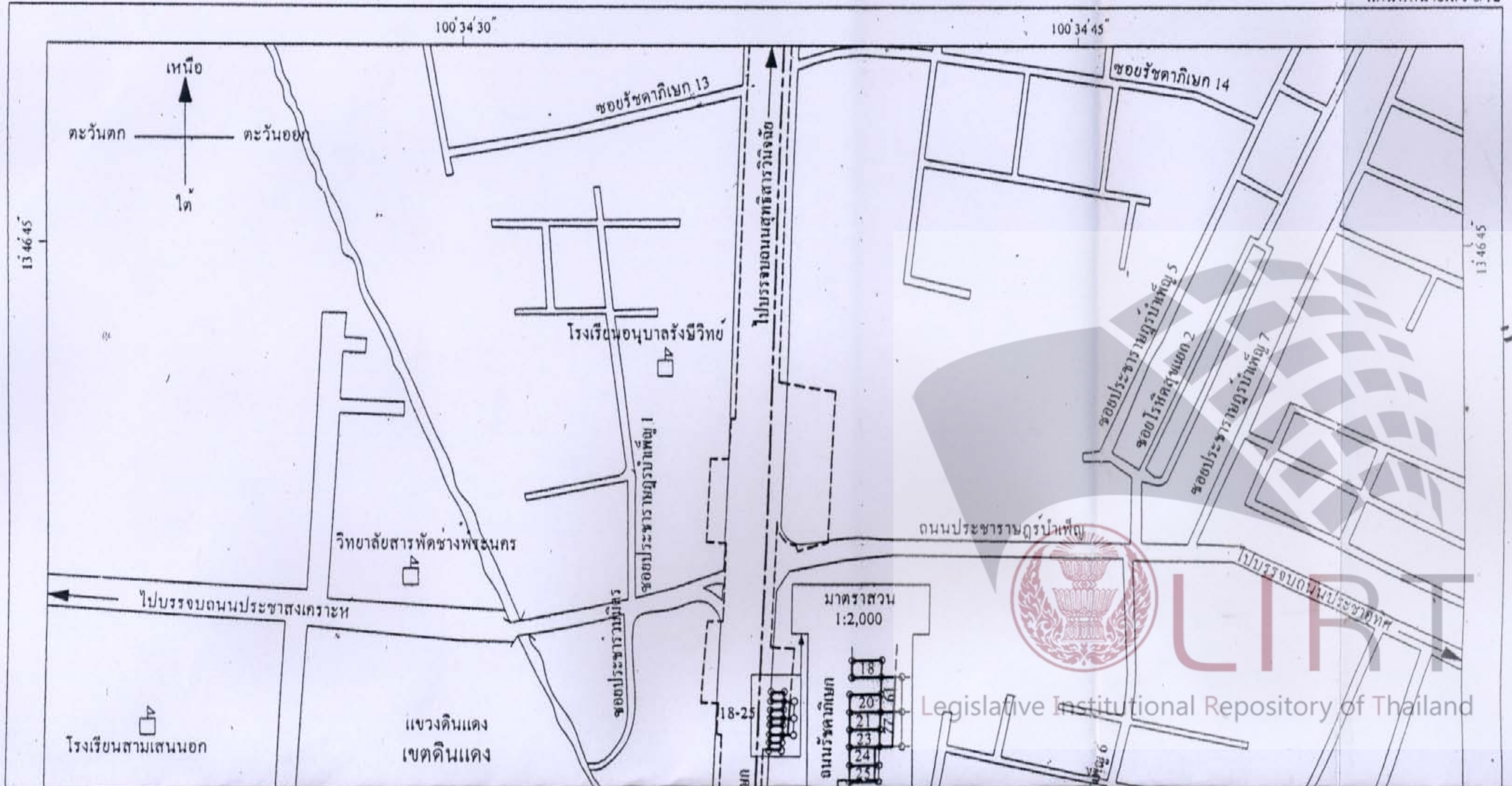
ในท้องที่เขตบางซื่อ เขตจตุจักร เขตห้วยขวาง เขตดินแดง เขตราชเทวี เขตวัฒนา เขตคลองเตย เขตปทุมวัน และเขตสาทร กรุงเทพมหานคร

พ.ศ. ....

มาตราส่วน 1 : 4,000



แผนที่หมายเลข 6/12

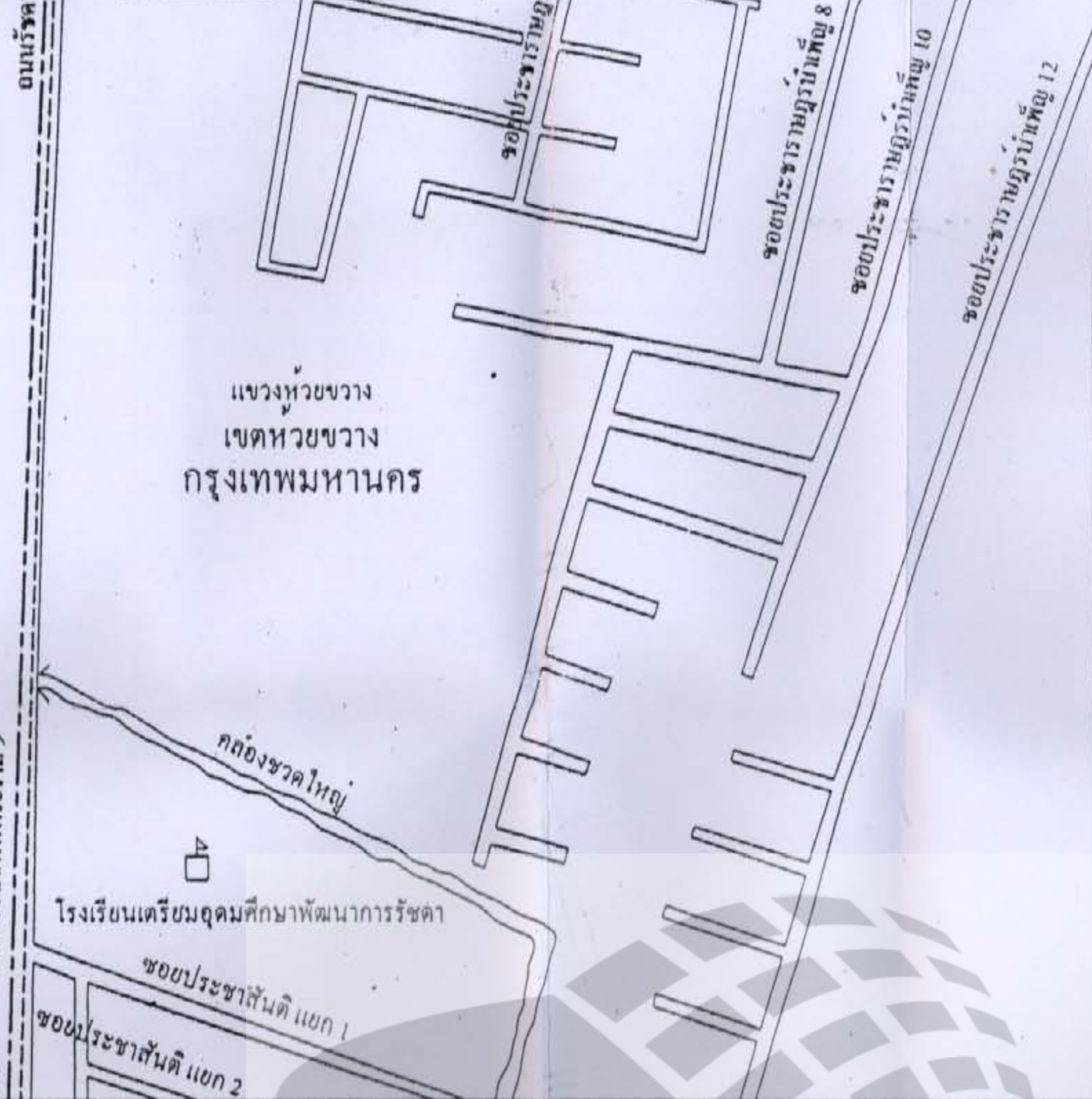
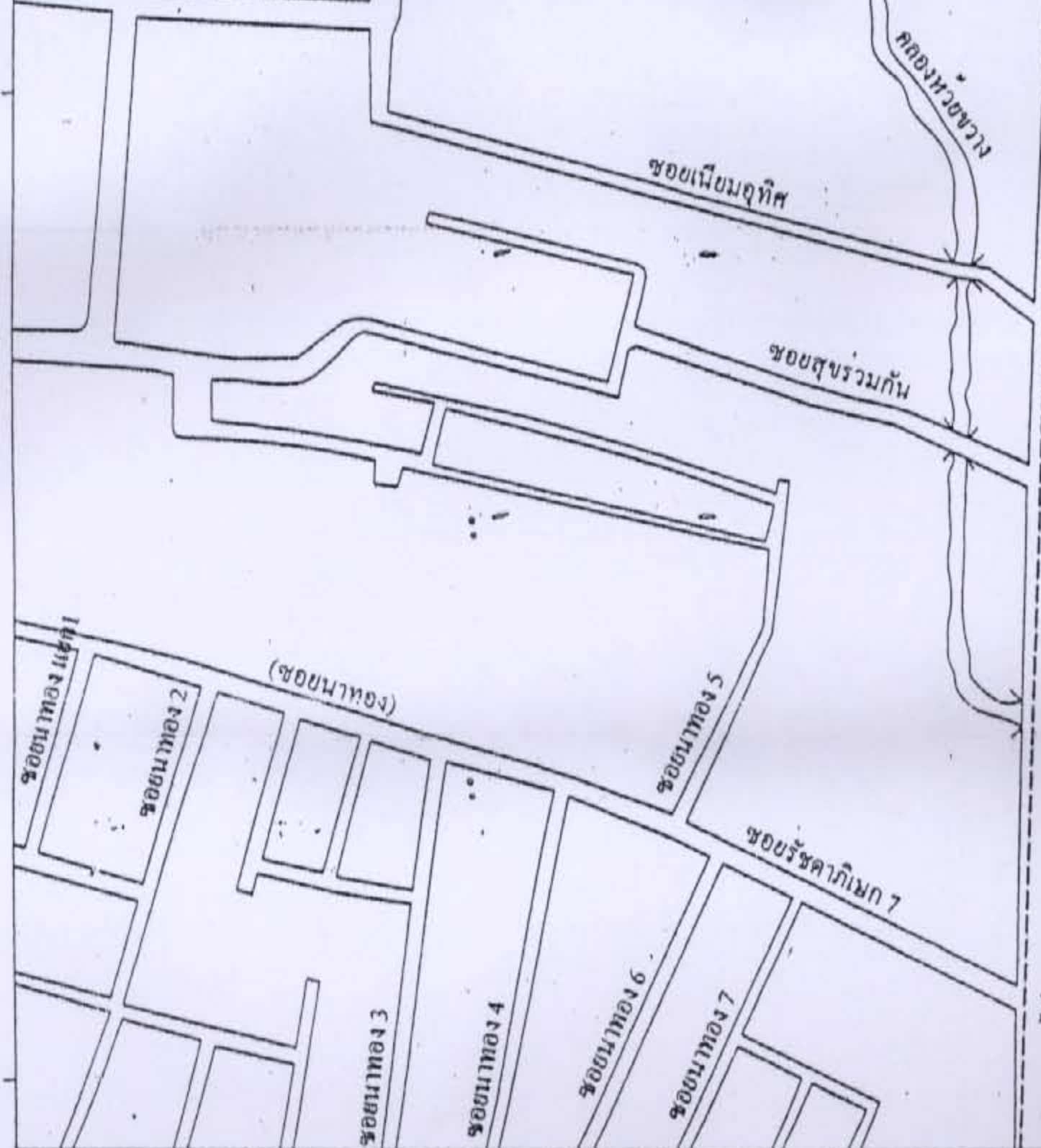


13 46 30








13 46 15

13 46 30

13 46 15




เครื่องหมาย

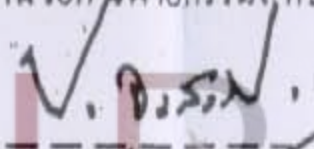
-  แนวเขตที่ดินที่ต่องเวนคืน
-  แนวเขตที่จะสร้างกิจการรถไฟ รางการรถไฟท่ามหานคร สายเฉลิมรัชมงคล
-  เขตของเขต
-  ทางหลวง ถนน ซอย
-  สะพาน
-  แม่น้ำ คลอง ห้วย
-  มหาวิทยาลัย วิทยาลัย โรงเรียน

100 34 30"

100 34 45"



  
 (นายปานเทพ ศรีไธสง)  
 รักษาการผู้อำนวยการฝ่ายกรรมสิทธิ์ที่ดิน

  
 (นายประภัตร จงสงวน)  
 ผู้อำนวยการรถไฟฟ้ามหานครแห่งประเทศไทย


แผนที่ท้ายพระราชบัญญัติเวนคืนอสังหาริมทรัพย์

เพื่อสร้างกิจการรถไฟฟ้า โครงการรถไฟฟ้ามหานคร สายเฉลิมรัชมงคล

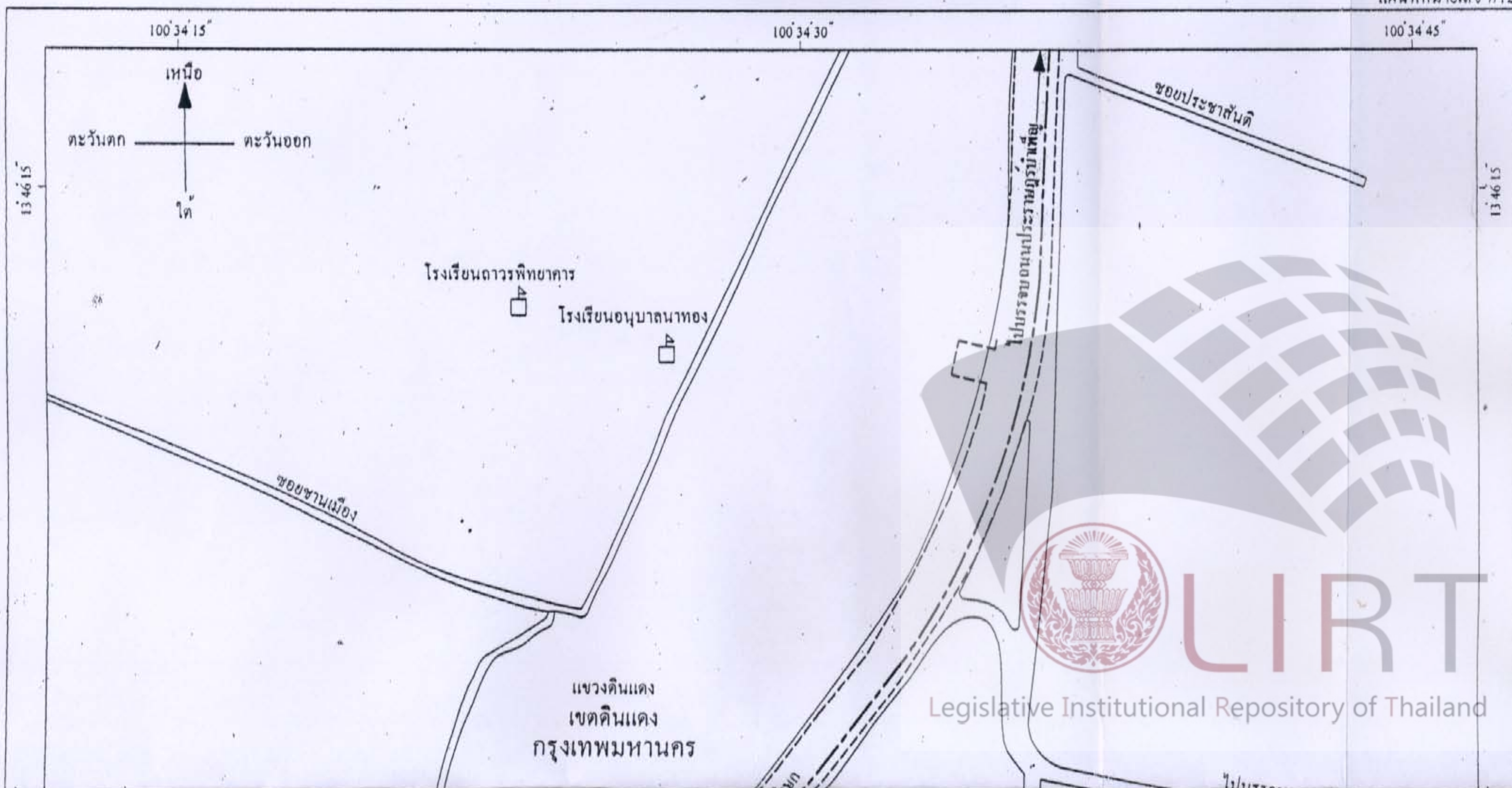
ในท้องที่เขตบางซื่อ เขตจตุจักร เขตห้วยขวาง เขตดินแดง เขตราชเทวี เขตวัฒนา เขตคลองเตย เขตปทุมวัน และเขตสาทร กรุงเทพมหานคร

พ.ศ. ....

มาตราส่วน 1 : 4,000



แผนที่หมายเลข 7/12

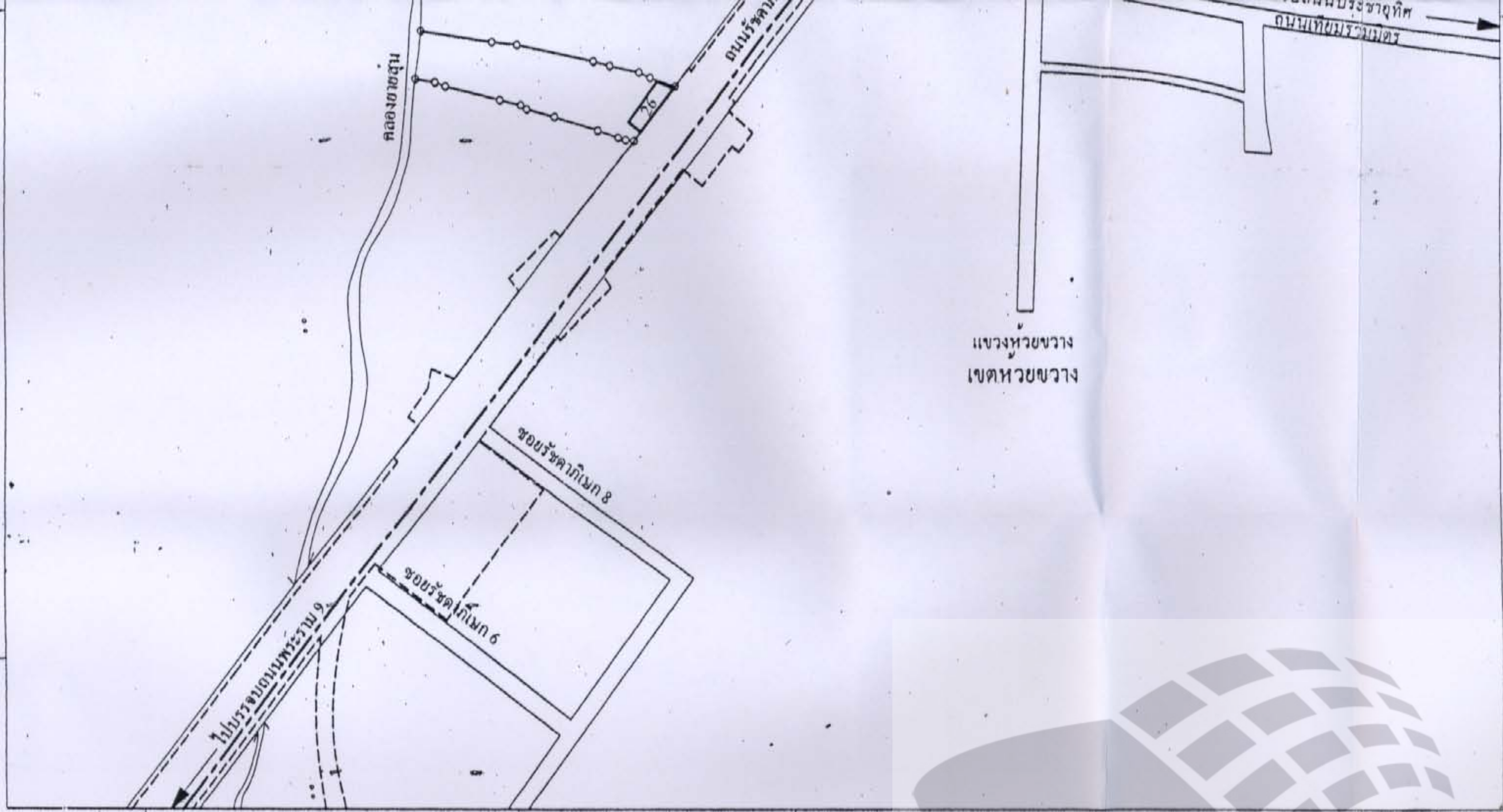


13 46 00








13 45 45

13 46 00

13 45 45



เครื่องหมาย 100° 34' 15" 100° 34' 30" 100° 34' 45"

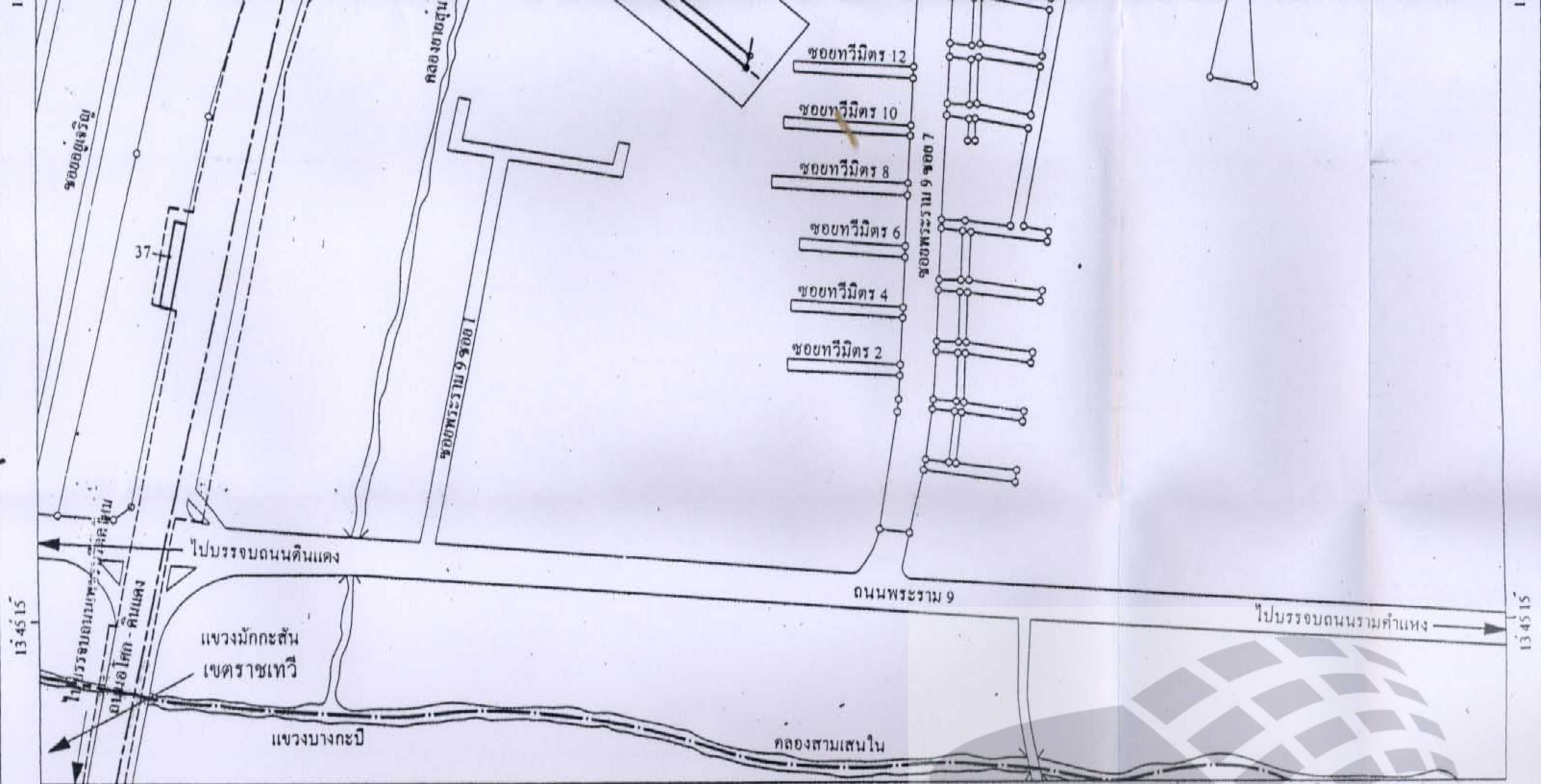
-  แนวเขตที่ดินที่ขออนุญาตเวนคืน
-  แนวเขตที่จะสร้างกิจการรถไฟฟ้า โครงการรถไฟฟ้ามหานคร สายเฉลิมรัชมงคล
-  เขตของเขต
-  ทางหลวง ถนน ซอย
-  สะพาน
-  แม่น้ำ คลอง ห้วย
-  มหาวิทยาลัย วิทยาลัย โรงเรียน










*(Signature)*  
 (นายปานเทพ ศรีไสว)  
 รักษาการผู้อำนวยการฝ่ายกรรมสิทธิ์ที่ดิน

*(Signature)*  
 (นายประภัตร ชงแสงงาม)  
 ผู้อำนวยการรถไฟฟ้าขนส่งมวลชนแห่งประเทศไทย




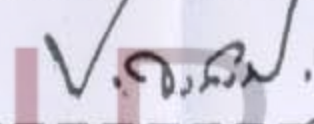


เครื่องหมาย

-  แนวเขตที่ดินที่ท้องเวนคืน
-  แนวเขตที่จะสร้างกิจการรดไฟฟ้า โครงการรดไฟฟ้ามหานคร สายเฉลิมรัชมงคล
-  เขตของเขต
-  เขตของแขวง
-  ทางหลวง ถนน ชอชอญญ
-  สะพาน
-  แม่น้ำ คลอง ห้วย



  
 (นายปานเทพ ศรีไสว)  
 รักษาการผู้อำนวยการฝ่ายกรรมสิทธิ์ที่ดิน

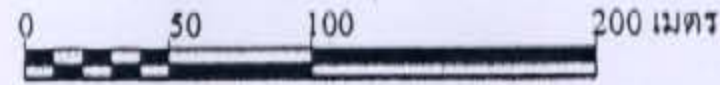
  
 (นายประภัศร์ จงสงวน)  
 ผู้อำนวยการรถไฟฟ้าขนส่งมวลชนแห่งประเทศไทย

แผนที่ท้ายพระราชบัญญัติเวนคืนอสังหาริมทรัพย์  
เพื่อสร้างกิจการรถไฟฟ้า โครงการรถไฟฟ้ามหานคร สายเฉลิมรัชมงคล

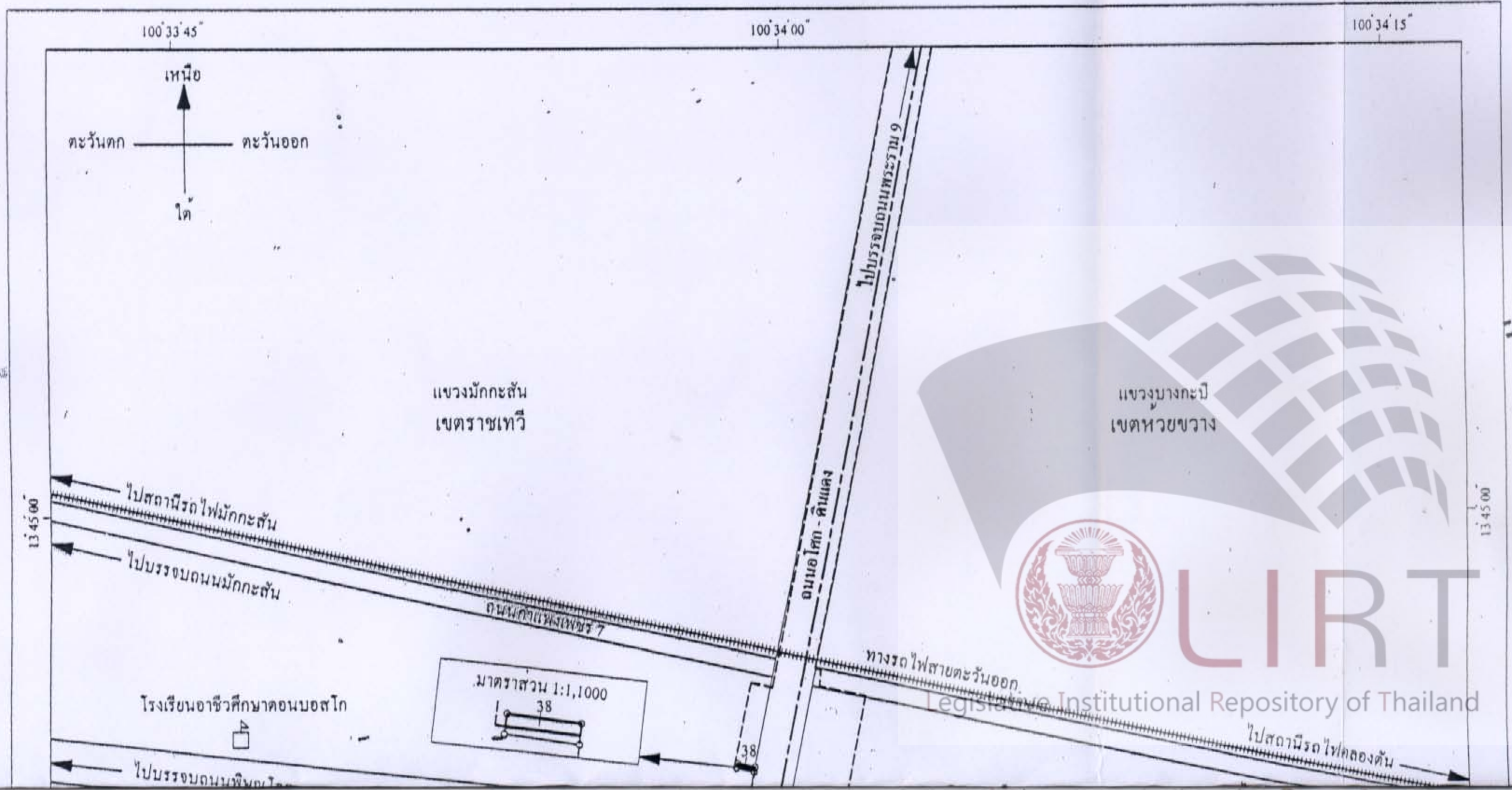
ในท้องที่เขตบางซื่อ เขตจตุจักร เขตห้วยขวาง เขตดินแดง เขตราชเทวี เขตวัฒนา เขตคลองเตย เขตปทุมวัน และเขตสาทร กรุงเทพมหานคร

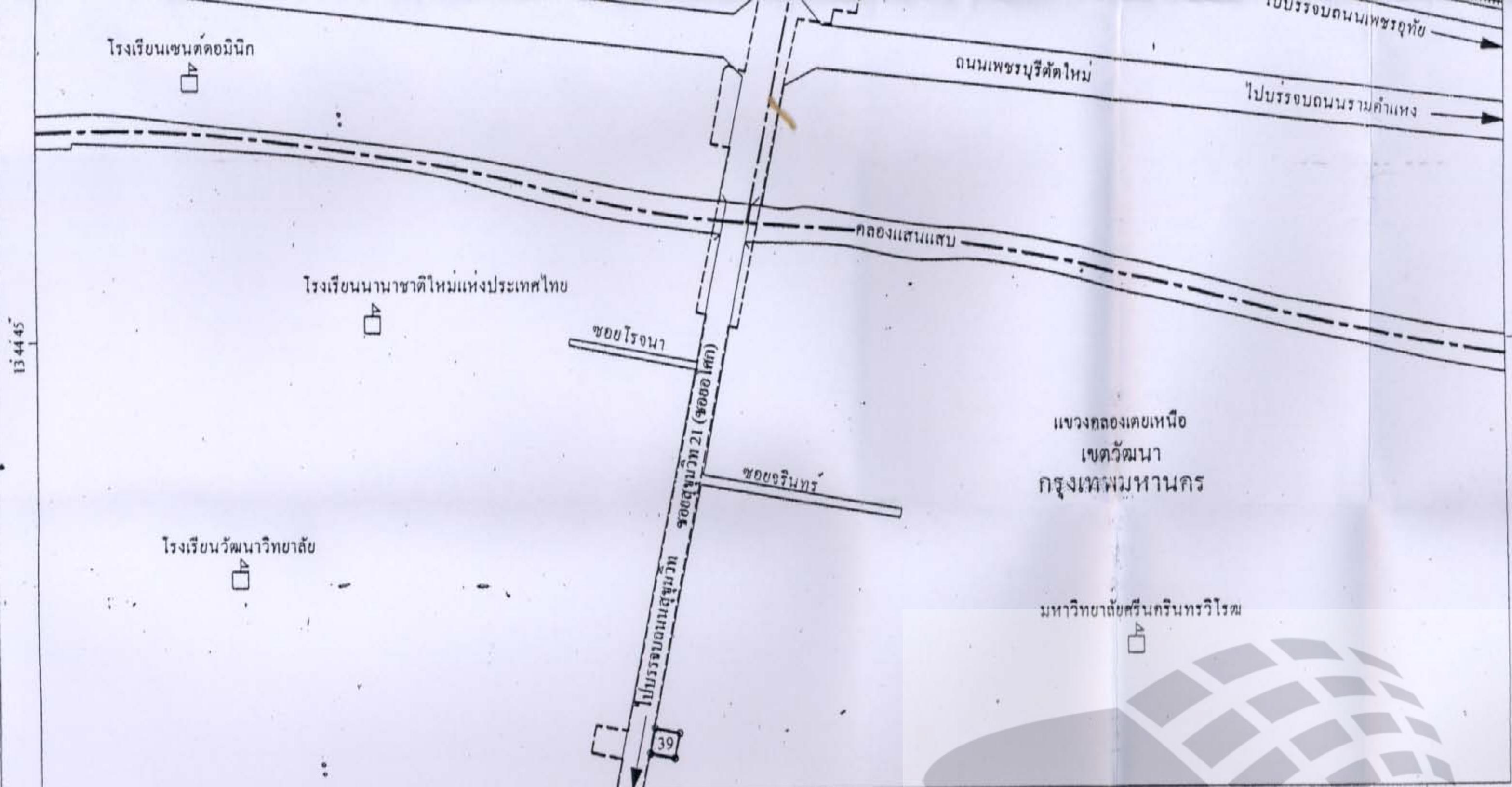
พ.ศ. ....

มาตราส่วน 1 : 4,000











แผนที่หมายเลข 9/12






แขวงคลองเตยเหนือ  
เขตวัฒนา  
กรุงเทพมหานคร


มหาวิทยาลัยศรีนครินทรวิโรฒ

- เครื่องหมาย 100°33'45"
-  แนวเขตที่ดิน ที่ต้องเวนคืน
  -  แนวเขตที่จะสร้างกิจการรถไฟ โครงการรถไฟฟ้ามหานคร สายเฉลิมรัชมงคล
  -  เขตของเขต
  -  ทางหลวง ถนน ซอย
  -  ทางรถไฟ
  -  สะพาน
  -  แม่น้ำ คลอง ห้วย
  -  มหาวิทยาลัย วิทยาลัย โรงเรียน

100°34'00" 100°34'15"



  
(นายปานเทพ ศรีไสว)  
รักษาการผู้อำนวยการฝ่ายกรรมสิทธิ์ที่ดิน

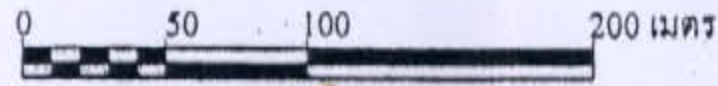
  
(นายประภัศร์ ชงสงวน)  
ผู้อำนวยการรถไฟฟ้ามหานครแห่งประเทศไทย

แผนที่ท้ายพระราชบัญญัติเวนคืนอสังหาริมทรัพย์  
เพื่อสร้างกิจการรถไฟฟ้า โครงการรถไฟฟ้ามหานคร สายเฉลิมรัชมงคล

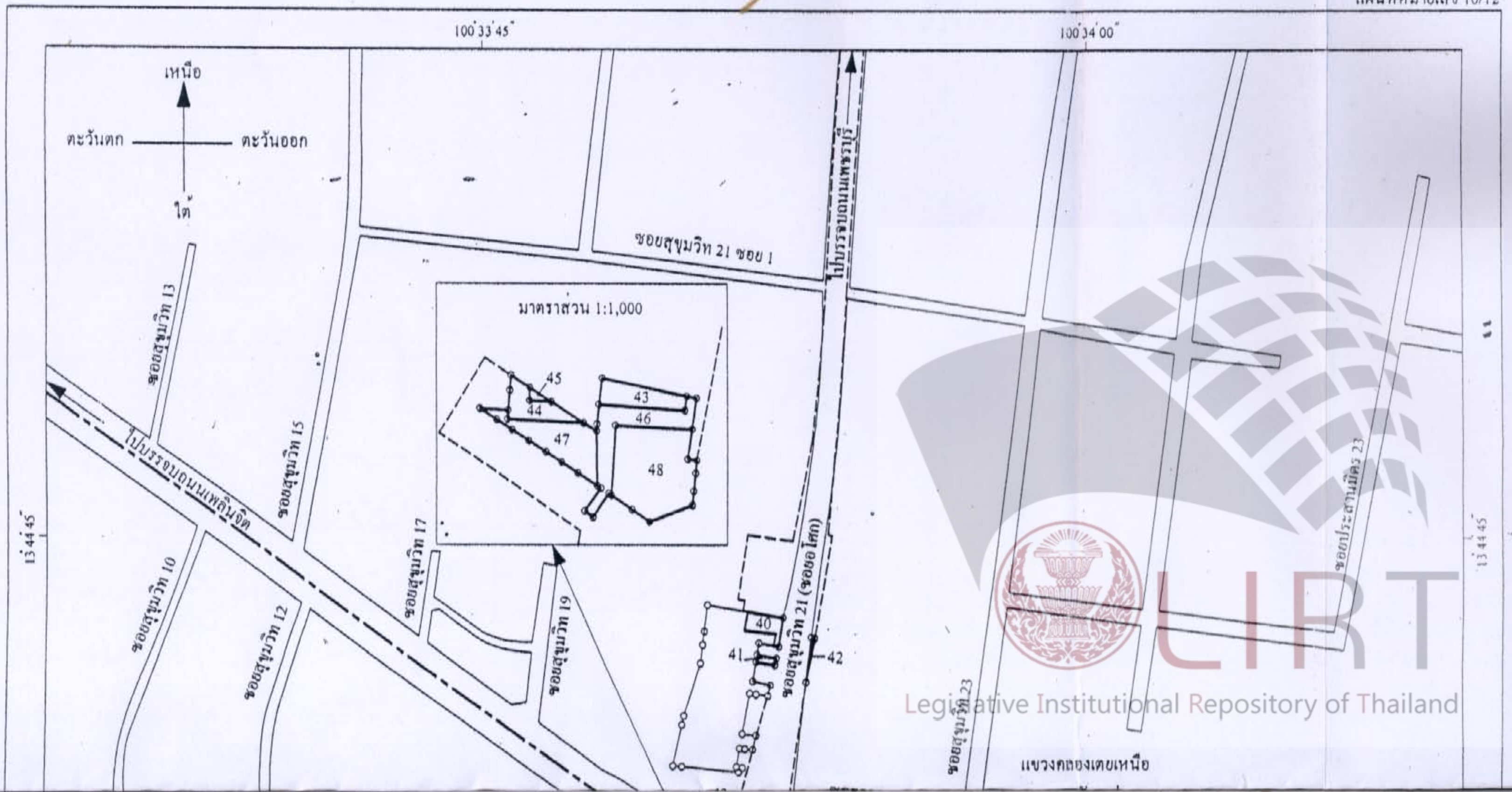
ในท้องที่เขตบางซื่อ เขตจตุจักร เขตห้วยขวาง เขตดินแดง เขตราชเทวี เขตวัฒนา เขตคลองเตย เขตปทุมวัน และเขตสาทร กรุงเทพมหานคร

พ.ศ. ....

มาตราส่วน 1 : 4,000








แผนที่หมายเลข 10/12




กรุงเทพมหานคร

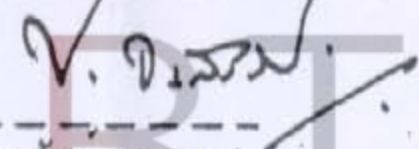


เครื่องหมาย

-  แนวเขตที่ดิน ที่ต้องเวนคืน
-  แนวเขตที่จะสร้างกิจการรถไฟฟ้า โครงการรถไฟฟ้ามหานคร สายเฉลิมรัชมงคล
-  เขตของเขต
-  เขตของแขวง
-  ทางหลวง ถนน ซอย



  
 (นายปานเทพ ศรีไสว)  
 รักษาการผู้อำนวยการฝ่ายกรรมสิทธิ์ที่ดิน


  
 (นายประภัตร อังสวาน)  
 ผู้ว่าการการรถไฟฟ้าขนส่งมวลชนแห่งประเทศไทย

แผนที่ท้ายพระราชบัญญัติเวนคืนอสังหาริมทรัพย์  
เพื่อสร้างกิจการรถไฟฟ้า โครงการรถไฟฟ้ามหานคร สายเฉลิมรัชมงคล


ในท้องที่เขตบางซื่อ เขตจตุจักร เขตห้วยขวาง เขตดินแดง เขตราชเทวี เขตวัฒนา เขตคลองเตย เขตปทุมวัน และเขตสาทร กรุงเทพมหานคร

พ.ศ. ....

มาตราส่วน 1 : 4,000

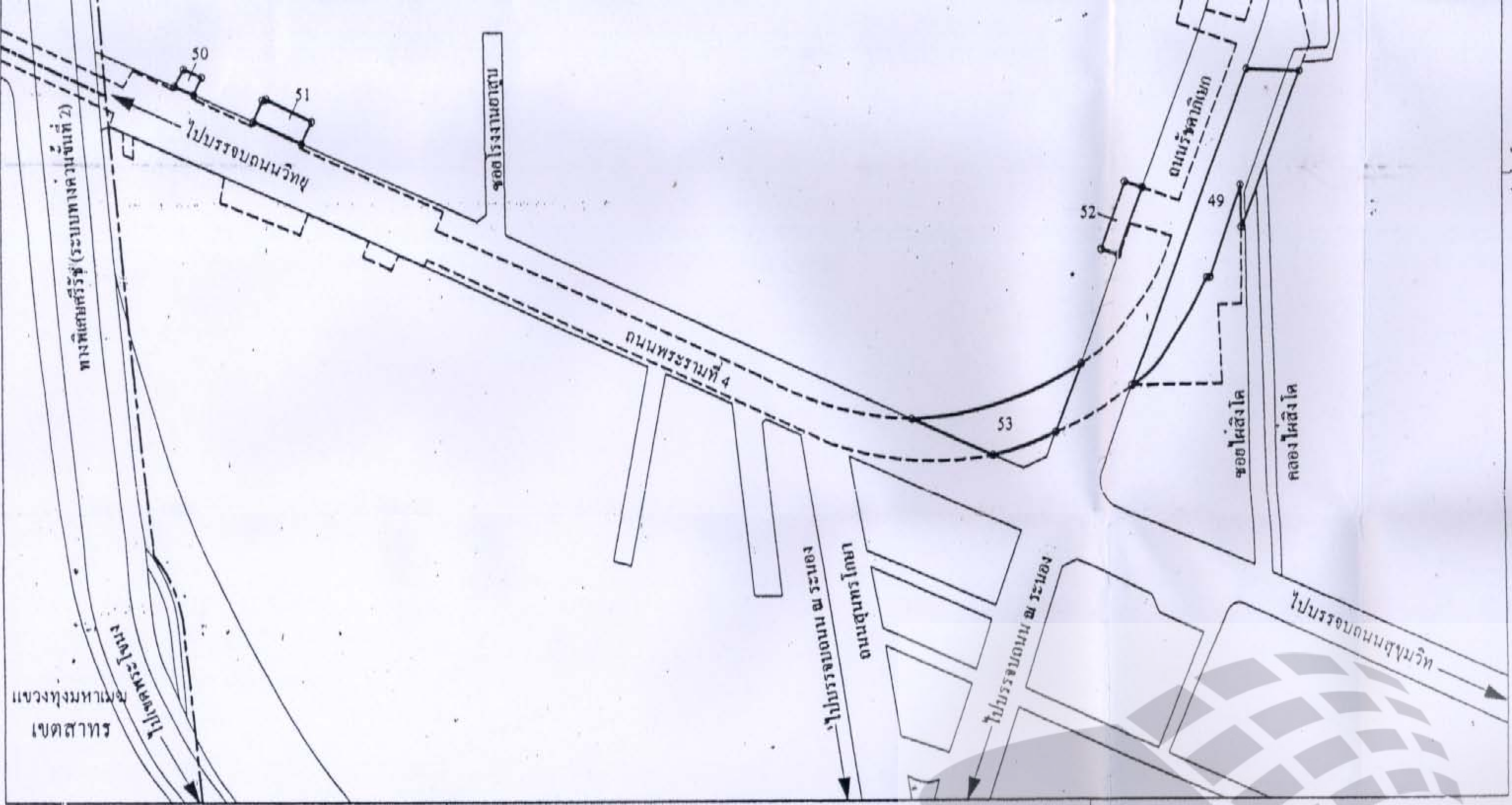


แผนที่หมายเลข 11/12








13 43 15

13 43 15




เครื่องหมาย

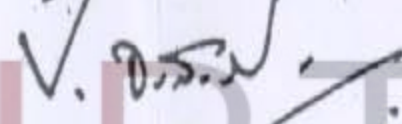
-  แนวเขตที่ดิน ที่ต้องเวนคืน
-  แนวเขตที่จะสร้างกิจการรถไฟฟ้า โครงการรถไฟฟ้ามหานคร สายเฉลิมรัชมงคล
-  เขตของเขต
-  ทางหลวง ถนน ซอย
-  แม่น้ำ คลอง ห้วย

100' 33' 30"

100' 33' 45"



  
 (นายปานเทพ ศรีไธสง)

รักษาการผู้อำนวยการฝ่ายกรรมสิทธิ์ที่ดิน  
  
 (นายประภัศร์ จงสวน)

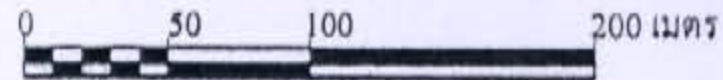
ผู้ว่าการการรถไฟฟ้าขนส่งมวลชนแห่งประเทศไทย

แผนที่ท้ายพระราชบัญญัติเวนคืนอสังหาริมทรัพย์  
เพื่อสร้างกิจการรถไฟฟ้า โครงการรถไฟฟ้ามหานคร สายเฉลิมรัชมงคล

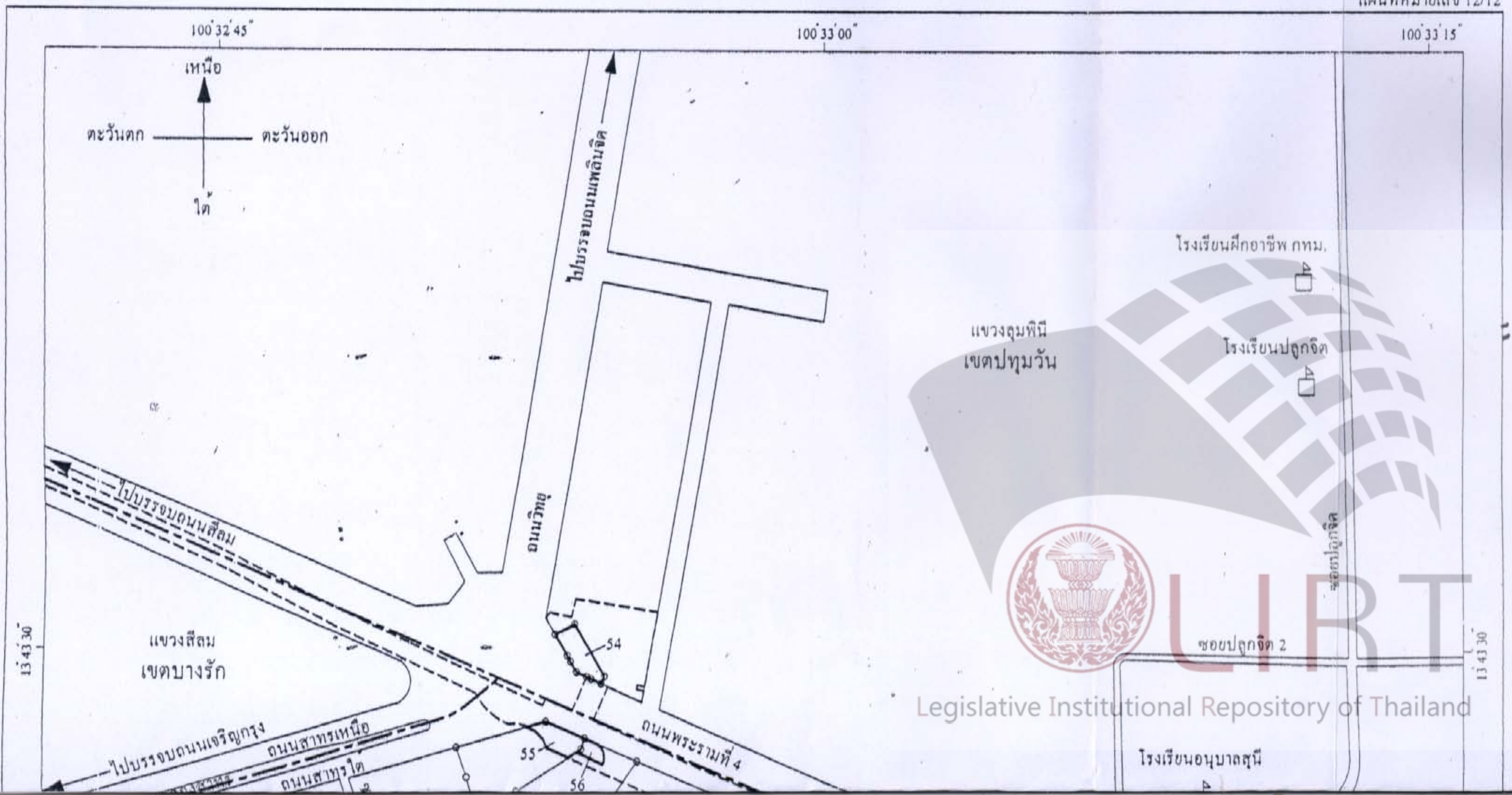
ในท้องที่เขตบางซื่อ เขตจตุจักร เขตห้วยขวาง เขตดินแดง เขตราชเทวี เขตวัฒนา เขตคลองเตย เขตปทุมวัน และเขตสาทร กรุงเทพมหานคร

พ.ศ. ....

มาตราส่วน 1 : 4,000









แผนที่หมายเลข 12/12



LIART

Legislative Institutional Repository of Thailand



- เครื่องทาบ 100 32 45 100 33 00 100 33 15
-  แนวเขตที่ดิน ที่ต้องเวนคืน
  -  แนวเขตที่จะสร้างกิจการรถไฟ โครงการรถไฟฟ้ามหานคร สายเฉลิมรัชมงคล
  -  เขตของเขต
  -  ทางหลวง ถนน ซอย
  -  แม่น้ำ คลอง ห้วย
  -  มหาวิทยาลัย วิทยาลัย โรงเรียน



*(Signature)*  
 (นายปานเทพ ศรีไสว)  
 รักษาการผู้อำนวยการฝ่ายกรรมสิทธิ์ที่ดิน

*(Signature)*  
 (นายประภัทร จงสงวน)  
 ผู้อำนวยการรถไฟฟ้ามหานครแห่งประเทศไทย

บัญชีรายชื่อเจ้าของหรือผู้ครอบครองที่ดินที่ต้องเวนคืน

เพื่อสร้างกิจการรถไฟฟ้า โครงการรถไฟฟ้า

ในท้องที่เขตบางซื่อ เขตจตุจักร เขตห้วยขวาง เขตดินแดง เขตราชเทวี เขต

พ.ศ. ...

แปลง หมายเลข เลขที่	รายชื่อเจ้าของหรือผู้ครอบครอง	ตั้งบ้านเรือนอยู่ที่			ที่ดินตั้งอยู่ที่		
		ตำบล/แขวง	อำเภอ/เขต	จังหวัด	แขวง	เขต	จังหวัด
1	บริษัทปูนซิเมนต์ไทย จำกัด (มหาชน)	บางซื่อ	บางซื่อ	กรุงเทพมหานคร	บางซื่อ	บางซื่อ	กรุงเทพมหานคร
2	บริษัทเครดิตฟองซิเอร์ เอเชีย จำกัด	จอมพล	จตุจักร	กรุงเทพมหานคร	จอมพล	จตุจักร	กรุงเทพมหานคร
3	นายสราวุธ ทรงสะอาด นางวิไล ทรงสะอาด	จอมพล	จตุจักร	กรุงเทพมหานคร	จอมพล	จตุจักร	กรุงเทพมหานคร
4	นายเจตน์ ลำซ่า นายสุธีร์ ลำซ่า	พระโขนงเหนือ	คลองเตย	กรุงเทพมหานคร	จอมพล	จตุจักร	กรุงเทพมหานคร
5	นางสาวสภพร สุขวิวัฒน์ นางสาวสภวรรณ สุขวิวัฒน์ นายสุรวุฒิ สุขวิวัฒน์	ลาดยาว	จตุจักร	กรุงเทพมหานคร	จันทระเกษม	จตุจักร	กรุงเทพมหานคร
6	นายวิชัย เดชสังวรรณ	ลาดยาว	จตุจักร	กรุงเทพมหานคร	จันทระเกษม	จตุจักร	กรุงเทพมหานคร
7	นางบุญมา วิทิตสุวรรณกุล	คลองกุ่ม	บึงกุ่ม	กรุงเทพมหานคร	จันทระเกษม	จตุจักร	กรุงเทพมหานคร
8	นายสุวิทย์ ประสพพรพิบูลย์ นายสุพัฒน์ ประสพพรพิบูลย์ นางนิภาพร พจนสุวรรณชัย นางสมหมาย ตริยะแสงทอง ผู้จัดการมรดก นายสุชาติ ประสพพรพิบูลย์ นายสมศักดิ์ ประสพพรพิบูลย์ นายสุพจน์ ประสพพรพิบูลย์ นายสมบูรณ์ ประสพพรพิบูลย์	อนุสาวรีย์	บางเขน	กรุงเทพมหานคร	จอมพล	จตุจักร	กรุงเทพมหานคร



LIART

Legislative Institutional Repository of Thailand

ท้ายพระราชบัญญัติเวนคืนอสังหาริมทรัพย์

มกราคม สายเฉลิมรัชมงคล

มณฑล เขตคลองเตย เขตปทุมวัน และเขตสาทร กรุงเทพมหานคร

แผ่นที่ 1/5

	หนังสือสำคัญ					เนื้อที่ตามหนังสือสำคัญ			เนื้อที่ที่ต้องเวนคืน			หมายเหตุ
	ประเภท	เลขที่	ระวาง	เลขที่ดิน	หน้าสำรวจ	ไร่	งาน	ตารางวา	ไร่	งาน	ตารางวา	
ร	โฉนด	125352	5136 IV 6626-14	168	16615	69	3	16 2/10	1	1	52	แผนที่หมายเลข 1/12
ร	โฉนด	11008	5136 IV 6826-7	873	1078	-	1	1 4/10	-	1	1 4/10	แผนที่หมายเลข 2/12
ร	โฉนด	4802	5136 IV 6826-7	1477	142	-	1	15	-	1	15	.
ร	โฉนด	17075	5136 IV 7026-9	6981	2245	-	3	53	-	-	61	แผนที่หมายเลข 3/12
ร	โฉนด	15836	5136 IV 7026-10	7643	2941	-	-	60	-	-	60	.
ร	โฉนด	125199	5136 IV 7026-10	7645	16255	-	-	62	-	-	62	.
ร	โฉนด	2749	5136 IV 7026-10	8899	25106	-	-	2	-	-	2	.
ร	โฉนด	87681	3น 4อ	6116	11835	-	-	16	-	-	16	.



แปลง หมายเลข เลขที่	รายชื่อเจ้าของหรือผู้ครอบครอง	ตั้งบ้านเรือนอยู่ที่			ที่ดินตั้งอยู่ที่		
		ตำบล/แขวง	อำเภอ/เขต	จังหวัด	แขวง	เขต	
9	ธนาคารนครหลวงไทย จำกัด (มหาชน) นางสง่า ไบเงิน	มักกะสัน	ราชเทวี	กรุงเทพมหานคร	จอมพล	จตุจักร	กรุง
10	นางสุญาณี โคติวงษา และ นายกนกศักดิ์ ศันท์สุทธิวงศ์ ผู้จัดการมรดก นางสาวบุญกุล ศันท์สุทธิวงศ์ นางอนงค์ พงษ์พิทักษ์ ผู้จัดการมรดก นางสาวบุญยง ศันท์สุทธิวงศ์	บางตลาด	ปากเกร็ด	นนทบุรี	จอมพล	จตุจักร	กรุง
11	นางสุมนา หงสเวส	จอมพล	จตุจักร	กรุงเทพมหานคร	จอมพล	จตุจักร	กรุง
12	นางจิรภา วัฒนานันท์	จอมพล	จตุจักร	กรุงเทพมหานคร	จอมพล	จตุจักร	กรุง
13	บริษัทกรีนนิช วิลล์ จำกัด	จตุจักร	จตุจักร	กรุงเทพมหานคร	จอมพล	จตุจักร	กรุง
14	บริษัทภัทรวิทย์ จำกัด	สามเสนนอก	ห้วยขวาง	กรุงเทพมหานคร	สามเสนนอก	ห้วยขวาง	กรุง
15	บริษัททุนจิราพงษ์ จำกัด บริษัททุนรัชดามา จำกัด	คลองตันเหนือ	วัฒนา	กรุงเทพมหานคร	สามเสนนอก	ห้วยขวาง	กรุง
16	นายวิชัย อินทราพิเชฐ ผู้จัดการมรดก นางหลัง อินทราพิเชฐ	บางคูวัด	เมืองปทุมธานี	ปทุมธานี	ห้วยขวาง	ห้วยขวาง	กรุง
17	นายสุวิชัย ผลัญชัย นางอัปสร จาคิกวณิช	สมเด็จพระเจ้าพระยา	คลองสาน	กรุงเทพมหานคร	ห้วยขวาง	ห้วยขวาง	กรุง
18	บริษัท พี.ที. คอมเพล็กซ์ จำกัด	ห้วยขวาง	ห้วยขวาง	กรุงเทพมหานคร	ห้วยขวาง	ห้วยขวาง	กรุง
19	บริษัท พี.ที. คอมเพล็กซ์ จำกัด	ห้วยขวาง	ห้วยขวาง	กรุงเทพมหานคร	ห้วยขวาง	ห้วยขวาง	กรุง
20	บริษัท พี.ที. คอมเพล็กซ์ จำกัด	ห้วยขวาง	ห้วยขวาง	กรุงเทพมหานคร	ห้วยขวาง	ห้วยขวาง	กรุง
21	บริษัท พี.ที. คอมเพล็กซ์ จำกัด	ห้วยขวาง	ห้วยขวาง	กรุงเทพมหานคร	ห้วยขวาง	ห้วยขวาง	กรุง
22	บริษัท พี.ที. คอมเพล็กซ์ จำกัด	ห้วยขวาง	ห้วยขวาง	กรุงเทพมหานคร	ห้วยขวาง	ห้วยขวาง	กรุง
23	บริษัท พี.ที. คอมเพล็กซ์ จำกัด	ห้วยขวาง	ห้วยขวาง	กรุงเทพมหานคร	ห้วยขวาง	ห้วยขวาง	กรุง



LIART

จังหวัด	หนังสือสำคัญ					เนื้อที่ตามหนังสือสำคัญ			เนื้อที่ที่ต้องเวนคืน			หมายเหตุ
	ประเภท	เลขที่	ระวาง	เลขที่ดิน	หน้าสำรวจ	ไร่	งาน	ตารางวา	ไร่	งาน	ตารางวา	
พมทานคร	โฉนด	11123	5136 IV 7026-9	7119	1092	-	1	45	-	-	25	แผนที่หมายเลข 3/12
พมทานคร	โฉนด	9333	5136 IV 7026-9	7082	907	-	2	17	-	-	53	
พมทานคร	โฉนด	106097	3น 4ข	7317	14151	-	-	50	-	-	8	
พมทานคร	โฉนด	1017	5136 IV 7026-9	6993	214	-	-	2/10	-	-	2/10	
พมทานคร	โฉนด	100418	5136 IV 7026-9	6984	13448	-	1	46	-	-	43	
พมทานคร	โฉนด	363	5136 IV 7024-2	270	51	5	2	12 9/10	-	-	57 2/10	แผนที่หมายเลข 4/12
พมทานคร	โฉนด	170	5136 IV 7024-2	545	820	-	-	70	-	-	70	
พมทานคร	โฉนด	31342	5136 IV 7024-10	626	6975	-	1	11	-	-	19	แผนที่หมายเลข 5/12
พมทานคร	โฉนด	413	5136 IV 7024-10	538	102	1	1	81	-	-	20	
พมทานคร	โฉนด	84723	5136 IV 7022-5	71	3046	-	-	19	-	-	19	แผนที่หมายเลข 6/12
พมทานคร	โฉนด	84737	5136 IV 7022-5	74	3060	-	-	20	-	-	16	
พมทานคร	โฉนด	84725	5136 IV 7022-5	73	3048	-	-	20	-	-	20	
พมทานคร	โฉนด	84726	5136 IV 7022-5	80	3049	-	-	20	-	-	20	
พมทานคร	โฉนด	84765	5136 IV 7022-5	79	3088	-	-	20	-	-	12	
พมทานคร	โฉนด	84727	5136 IV 7022-5	81	3050	-	-	20	-	-	20	

แปลง หมายเลข	รายชื่อเจ้าของหรือผู้ครอบครอง	ที่ตั้งบ้านเรือนอยู่ที่			ที่ดินตั้งอยู่ที่		
		ตำบล/แขวง	อำเภอ/เขต	จังหวัด	แขวง	เขต	จังหวัด
24	บริษัท ที.ที. คอมเพล็กซ์ จำกัด	ห้วยขวาง	ห้วยขวาง	กรุงเทพมหานคร	ห้วยขวาง	ห้วยขวาง	กรุงเทพมหานคร
25	บริษัท ที.ที. คอมเพล็กซ์ จำกัด	ห้วยขวาง	ห้วยขวาง	กรุงเทพมหานคร	ห้วยขวาง	ห้วยขวาง	กรุงเทพมหานคร
26	เจ้าของร่วมอาคารชุด อาร์เอส ทาวเวอร์	ห้วยขวาง	ห้วยขวาง	กรุงเทพมหานคร	ดินแดง	ดินแดง	กรุงเทพมหานคร
27	บริษัทดินสีรุ้ง จำกัด	ห้วยขวาง	ห้วยขวาง	กรุงเทพมหานคร	ห้วยขวาง	ห้วยขวาง	กรุงเทพมหานคร
28	บริษัทภูเก็ตพัฒนาการเศรษฐกิจ จำกัด บริษัทวิระพัฒนาการเศรษฐกิจ จำกัด	ห้วยขวาง	ห้วยขวาง	กรุงเทพมหานคร	ห้วยขวาง	ห้วยขวาง	กรุงเทพมหานคร
29	บริษัทภูเก็ตพัฒนาการเศรษฐกิจ จำกัด บริษัทวิระพัฒนาการเศรษฐกิจ จำกัด	ห้วยขวาง	ห้วยขวาง	กรุงเทพมหานคร	ห้วยขวาง	ห้วยขวาง	กรุงเทพมหานคร
30	บริษัทดินสีรุ้ง จำกัด	ห้วยขวาง	ห้วยขวาง	กรุงเทพมหานคร	ห้วยขวาง	ห้วยขวาง	กรุงเทพมหานคร
31	บริษัทใหม่ วิเจนซี่ จำกัด	ห้วยขวาง	ห้วยขวาง	กรุงเทพมหานคร	ห้วยขวาง	ห้วยขวาง	กรุงเทพมหานคร
32	บริษัทใหม่ วิเจนซี่ จำกัด	ห้วยขวาง	ห้วยขวาง	กรุงเทพมหานคร	ห้วยขวาง	ห้วยขวาง	กรุงเทพมหานคร
33	สำนักงานทรัพย์สินส่วนพระมหากษัตริย์	ดุสิต	ดุสิต	กรุงเทพมหานคร	ห้วยขวาง	ห้วยขวาง	กรุงเทพมหานคร
34	บริษัททวีมิตร (1990) จำกัด	ห้วยขวาง	ห้วยขวาง	กรุงเทพมหานคร	ห้วยขวาง	ห้วยขวาง	กรุงเทพมหานคร
35	บริษัททวีมิตร (1990) จำกัด	ห้วยขวาง	ห้วยขวาง	กรุงเทพมหานคร	ห้วยขวาง	ห้วยขวาง	กรุงเทพมหานคร
36	บริษัทสหวิริยา เรียลเอสเตท เซลล์ จำกัด นางสุมาลี วีระเมธีกุล	ช่องนนทรี	ยานนาวา	กรุงเทพมหานคร	ห้วยขวาง	ห้วยขวาง	กรุงเทพมหานคร
37	บริษัท ซี.ที. พลาซ่า จำกัด	ดินแดง	ดินแดง	กรุงเทพมหานคร	ดินแดง	ดินแดง	กรุงเทพมหานคร
38	นายเจียงชาย เจริญกิจวรกุล	มักกะสัน	ราชเทวี	กรุงเทพมหานคร	มักกะสัน	ราชเทวี	กรุงเทพมหานคร
39	นางมิลินดา ณ ถลาง	คลองเตยเหนือ	วัฒนา	กรุงเทพมหานคร	คลองเตยเหนือ	วัฒนา	กรุงเทพมหานคร
40	สมาคมสมาพันธ์สังคตแห่งประเทศไทย	คลองเตยเหนือ	วัฒนา	กรุงเทพมหานคร	คลองเตยเหนือ	วัฒนา	กรุงเทพมหานคร
41	นางสาววรรณ ลิขิตอังกูต	จันทระเกษม	จตุจักร	กรุงเทพมหานคร	คลองเตยเหนือ	วัฒนา	กรุงเทพมหานคร
42	นายประสิทธิ์ เติระกุล นายประพันธ์ เติระกุล	คลองเตยเหนือ	วัฒนา	กรุงเทพมหานคร	คลองเตยเหนือ	วัฒนา	กรุงเทพมหานคร



LIART

Legislative Institutional Repository of Thailand

หนังสือสำคัญ					เนื้อหาตามหนังสือสำคัญ			เนื้อหาที่ต้องเวนคืน			หมายเหตุ
ประเภท	เลขที่	ระวาง	เลขที่ดิน	หน้าสำรวจ	ไร่	งาน	ตารางวา	ไร่	งาน	ตารางวา	
โฉนด	84728	5136 IV 7022-5	82	3051	-	-	20	-	-	16	แผนที่หมายเลข 6/12
โฉนด	84729	5136 IV 7022-5	83	3052	-	-	20	-	-	13	.
โฉนด	14124	5136 IV 7022-13	396	552	4	-	86 6/10	-	1	7	แผนที่หมายเลข 7/12
โฉนด	83534	5136 III 6820-4	410	9121	4	-	1	-	3	47	แผนที่หมายเลข 8/12
โฉนด	1450	5136 III 6820-4	407	383	3	1	56 2/10	-	1	10	.
โฉนด	8026	5136 III 6820-4	411	467	8	2	22 9/10	-	3	18	.
โฉนด	83533	5136 III 6820-4	412	9120	2	-	-	-	1	93	.
โฉนด	107792	5136 IV 7020-5	1	14512	-	-	85	-	-	85	.
โฉนด	1189	5136 III 7020-5,1	460	346	-	-	20	-	-	20	.
โฉนด	1814	1น 4ช	93	151	1	-	79	-	-	48	.
โฉนด	1817	5136 III 7020-5	132	154	7	2	41	-	1	45	.
โฉนด	112474	5136 III 7020-5	281	15104	5	2	28 2/10	-	1	30	.
โฉนด	1960	1น 4ช	205	297	1	-	56	-	-	38	.
โฉนด	13243	5136 IV 6820-8	37	544	17	2	58	-	1	16 25/100	.
โฉนด	94593	5136 III 6820-15	48	7072	-	-	11	-	-	5 4/10	แผนที่หมายเลข 9/12
โฉนด	244	5136 III 6818-3	5636	20	-	-	76	-	-	76	.
โฉนด	20000	5136 III 6818-11,7	3335	2829	3	2	37 5/10	-	-	97	แผนที่หมายเลข 10/12
โฉนด	33856	5136 III 6818-7	1791	3098	-	-	7 2/10	-	-	7 2/10	.
โฉนด	237	5136 III 6818-7,11	5640	12	-	-	14 8/10	-	-	14 8/10	.



แปลง หมายเลข	รายชื่อเจ้าของหรือผู้ครอบครอง	ตั้งบ้านเรือนอยู่ที่			ที่ดินตั้งอยู่ที่		
		ตำบล/แขวง	อำเภอ/เขต	จังหวัด	แขวง	เขต	จังหวัด
	นายประสงค์ เถระกุล นางประไพ เถระกุล นางประพิร ปุ้ยพันธวงศ์ นายประชา เถระกุล พลตำรวจตรีประเสริฐ เถระกุล นางประภา ศรีนวลนัด นางประทีน เถระกุล นางประพิณ ภูจิรวงศ์ นายนพดล เถระกุล						
43	บริษัทอโศกสามัคคี จำกัด	คลองเตย	คลองเตย	กรุงเทพมหานคร	คลองเตยเหนือ	วัฒนา	กรุงเทพมหานคร
44	บริษัทอโศกสามัคคี จำกัด	คลองเตย	คลองเตย	กรุงเทพมหานคร	คลองเตยเหนือ	วัฒนา	กรุงเทพมหานคร
45	บริษัทอโศกสามัคคี จำกัด	คลองเตย	คลองเตย	กรุงเทพมหานคร	คลองเตยเหนือ	วัฒนา	กรุงเทพมหานคร
46	บริษัทอโศกสามัคคี จำกัด	คลองเตย	คลองเตย	กรุงเทพมหานคร	คลองเตยเหนือ	วัฒนา	กรุงเทพมหานคร
47	บริษัทอโศกสามัคคี จำกัด	คลองเตย	คลองเตย	กรุงเทพมหานคร	คลองเตยเหนือ	วัฒนา	กรุงเทพมหานคร
48	บริษัทอโศกสามัคคี จำกัด	คลองเตย	คลองเตย	กรุงเทพมหานคร	คลองเตยเหนือ	วัฒนา	กรุงเทพมหานคร
49	สำนักงานทรัพย์สินส่วนพระมหากษัตริย์	ดุสิต	ดุสิต	กรุงเทพมหานคร	คลองเตย	คลองเตย	กรุงเทพมหานคร
50	สำนักงานทรัพย์สินส่วนพระมหากษัตริย์	ดุสิต	ดุสิต	กรุงเทพมหานคร	คลองเตย	คลองเตย	กรุงเทพมหานคร
51	สำนักงานทรัพย์สินส่วนพระมหากษัตริย์	ดุสิต	ดุสิต	กรุงเทพมหานคร	คลองเตย	คลองเตย	กรุงเทพมหานคร
52	สำนักงานทรัพย์สินส่วนพระมหากษัตริย์	ดุสิต	ดุสิต	กรุงเทพมหานคร	คลองเตย	คลองเตย	กรุงเทพมหานคร
53	สำนักงานทรัพย์สินส่วนพระมหากษัตริย์	ดุสิต	ดุสิต	กรุงเทพมหานคร	คลองเตย	คลองเตย	กรุงเทพมหานคร
54	สำนักงานทรัพย์สินส่วนพระมหากษัตริย์	ดุสิต	ดุสิต	กรุงเทพมหานคร	ลุมพินี	ปทุมวัน	กรุงเทพมหานคร



LIART

หนังสือสำคัญ					เนื้อหาตามหนังสือสำคัญ			เนื้อหาที่ต่อวงเวียน			หมายเหตุ
ประเภท	เลขที่	ระวาง	เลขที่คืน	หน้าสำรวจ	ไร่	งาน	ตารางวา	ไร่	งาน	ตารางวา	
											แผนที่หมายเลข 10/12
โฉนด	777	5136 III 6818-11	5667	62	-	-	15 1/10	-	-	15 1/10	.
โฉนด	773	5136 III 6818-11	5663	58	-	-	12 5/10	-	-	12 5/10	.
โฉนด	772	5136 III 6818-11	5662	57	-	-	1 4/10	-	-	1 4/10	.
โฉนด	775	5136 III 6818-11	5665	60	-	-	29 1/10	-	-	29 1/10	.
โฉนด	774	5136 III 6818-11	5664	59	-	-	29 5/10	-	-	29 5/10	.
โฉนด	776	5136 III 6818-11	5666	61	-	-	59 6/10	-	-	59 6/10	.
โฉนด	2136	5136 III 6816-7,6	5738	8138	4	-	5 8/10	4	-	5 8/10	แผนที่หมายเลข 11/12
โฉนด	2132	5136 III 6816-5	5695	8134	-	-	49 9/10	-	-	49 9/10	.
โฉนด	2133	5136 III 6816-5	5696	8135	-	1	72 6/10	-	1	72 6/10	.
โฉนด	2135	5136 III 6816-6	5695	8137	-	1	57 5/10	-	1	57 5/10	.
โฉนด	2134	5136 III 6816-6	5694	8136	1	2	52 9/10	1	2	52 9/10	.
โฉนด	446	5136 III 6616-3	125	84	-	1	85	-	1	85	แผนที่หมายเลข 12/12



แปลง หมายเลข เลขที่	รายชื่อเจ้าของหรือผู้ครอบครอง	ที่ตั้งบ้านเรือนอยู่ที่			ที่ดินตั้งอยู่ที่		
		ตำบล/แขวง	อำเภอ/เขต	จังหวัด	แขวง	เขต	จังหวัด
55	นางสิริมา หงสนันท์ นายชาญ ศรีวิกรม์ นายชาย ศรีวิกรม์ นางสาวกรกฎ ศรีวิกรม์	ทุ่งมหาเมฆ	สาทร	กรุงเทพมหานคร	ทุ่งมหาเมฆ	สาทร	กรุงเทพมหานคร
56	นางสุวพร ทองฉิว	ทุ่งมหาเมฆ	สาทร	กรุงเทพมหานคร	ทุ่งมหาเมฆ	สาทร	กรุงเทพมหานคร
57	นางสุวพร ทองฉิว	ทุ่งมหาเมฆ	สาทร	กรุงเทพมหานคร	ทุ่งมหาเมฆ	สาทร	กรุงเทพมหานคร
58	บริษัทศพลแลนด์ จำกัด (มหาชน)	ห้วยขวาง	ห้วยขวาง	กรุงเทพมหานคร	ทุ่งมหาเมฆ	สาทร	กรุงเทพมหานคร
59	บริษัทศพลแลนด์ จำกัด (มหาชน)	ห้วยขวาง	ห้วยขวาง	กรุงเทพมหานคร	ทุ่งมหาเมฆ	สาทร	กรุงเทพมหานคร



ค	หนังสือสำคัญ					เนื้อหาตามหนังสือสำคัญ			เนื้อหาที่ต้องเวนคืน			หมายเหตุ
	ประเภท	เลขที่	ระวาง	เลขที่ดิน	หน้าสำรวจ	ไร่	งาน	ตารางวา	ไร่	งาน	ตารางวา	
นคร	โฉนด	617	5136 III 6616-3	118	275	2	2	86 7/10	-	1	60	แผนที่หมายเลข 12/12
นคร	โฉนด	5247	5136 III 6616-3	119	1054	3	3	7	-	-	53 89/100	.
นคร	โฉนด	611	5136 III 6616-3	120	269	8	-	91	-	1	54 11/100	.
นคร	โฉนด	973	5136 III 6616-4	14	5855	-	-	42 9/10	-	-	42 9/10	.
นคร	โฉนด	1090	5136 III 6616-4	15	5890	-	-	39 1/10	-	-	39 1/10	.

