



พระราชกฤษฎีกา

กำหนดเขตที่ดินในบริเวณที่จะเวนคืน

เพื่อสร้างและขยายทางหลวงแผ่นดินหมายเลข ๒ สายสระบุรี-หนองคาย

ตอนสระบุรี-นครราชสีมา

พ.ศ. ๒๕๓๖

ภูมิพลอดุลยเดช ป.ร.

ให้ไว้ ณ วันที่ ๒๒ เมษายน พ.ศ. ๒๕๓๖

เป็นปีที่ ๔๘ ในรัชกาลปัจจุบัน

พระบาทสมเด็จพระปรมินทรมหาภูมิพลอดุลยเดช มีพระบรมราชโองการโปรดเกล้าฯ ให้
ประกาศว่า

โดยที่เป็นการสมควรกำหนดเขตที่ดินในบริเวณที่จะเวนคืน เพื่อสร้างและขยายทางหลวง
แผ่นดินหมายเลข ๒ สายสระบุรี-หนองคาย ตอนสระบุรี-นครราชสีมา ในท้องที่อำเภอเมืองสระบุรี
อำเภอแก่งคอย อำเภอมวกเหล็ก จังหวัดสระบุรี และอำเภอปากช่อง อำเภอสีคิ้ว อำเภอสูงเม่น
อำเภอเมืองนครราชสีมา จังหวัดนครราชสีมา

อาศัยอำนาจตามความในมาตรา ๑๗๕ ของรัฐธรรมนูญแห่งราชอาณาจักรไทย และมาตรา
๖๘ วรรคหนึ่ง แห่งพระราชบัญญัติทางหลวง พ.ศ. ๒๕๓๕ ประกอบกับมาตรา ๕ วรรคสาม และ
มาตรา ๖ แห่งพระราชบัญญัติว่าด้วยการเวนคืนอสังหาริมทรัพย์ พ.ศ. ๒๕๓๐ จึงทรงพระกรุณา
โปรดเกล้าฯ ให้ตราพระราชกฤษฎีกาขึ้นไว้ ดังต่อไปนี้



LIR

มา

เวนคืน เพื่

นครราชสีมา

มา

เป็นต้นไป

มา

มา

มา

สระบุรี อำเภ

อำเภอเมือง

หนึ่งพันสาม

มา

ผู้รับสนองพร

ชว

นาย

มาตรา ๑ พระราชกฤษฎีกานี้เรียกว่า “พระราชกฤษฎีกากำหนดเขตที่ดินในบริเวณที่ที่จะเวนคืน เพื่อสร้างและขยายทางหลวงแผ่นดินหมายเลข ๒ สายสระบุรี-หนองคาย ตอนสระบุรี-นครราชสีมา พ.ศ. ๒๕๓๖”

มาตรา ๒ พระราชกฤษฎีกานี้ให้ใช้บังคับตั้งแต่วันถัดจากวันประกาศในราชกิจจานุเบกษา เป็นต้นไป

มาตรา ๓ พระราชกฤษฎีกานี้ให้ใช้บังคับได้มีกำหนดสี่ปี

มาตรา ๔ ให้อธิบดีกรมทางหลวงเป็นเจ้าหน้าที่เวนคืนตามพระราชกฤษฎีกานี้

มาตรา ๕ เขตที่ดินในบริเวณที่ที่จะเวนคืนตามพระราชกฤษฎีกานี้ อยู่ในท้องที่อำเภอเมืองสระบุรี อำเภอแก่งคอย อำเภอมวกเหล็ก จังหวัดสระบุรี และอำเภอปากช่อง อำเภอสีคิ้ว อำเภอสูงเนิน อำเภอเมืองนครราชสีมา จังหวัดนครราชสีมา มีส่วนแคบที่สุดสองร้อยเมตร และส่วนกว้างที่สุดหนึ่งพันสามร้อยเมตร ทั้งนี้ ภายในแนวเขตตามแผนที่ท้ายพระราชกฤษฎีกานี้

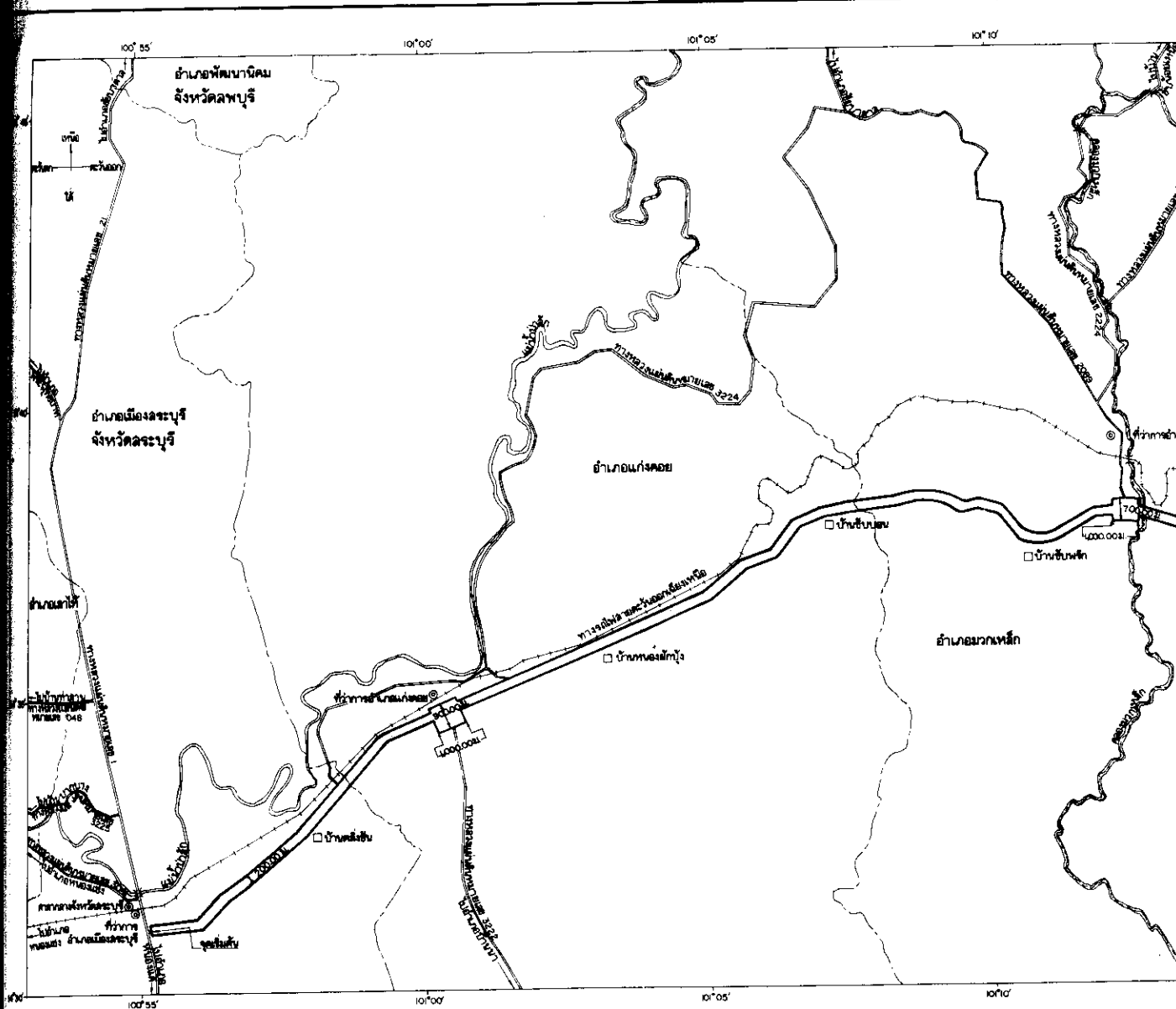
มาตรา ๖ ให้รัฐมนตรีว่าการกระทรวงคมนาคมรักษาการตามพระราชกฤษฎีกานี้

ผู้รับสนองพระบรมราชโองการ

ชวน หลีกภัย

นายกรัฐมนตรี





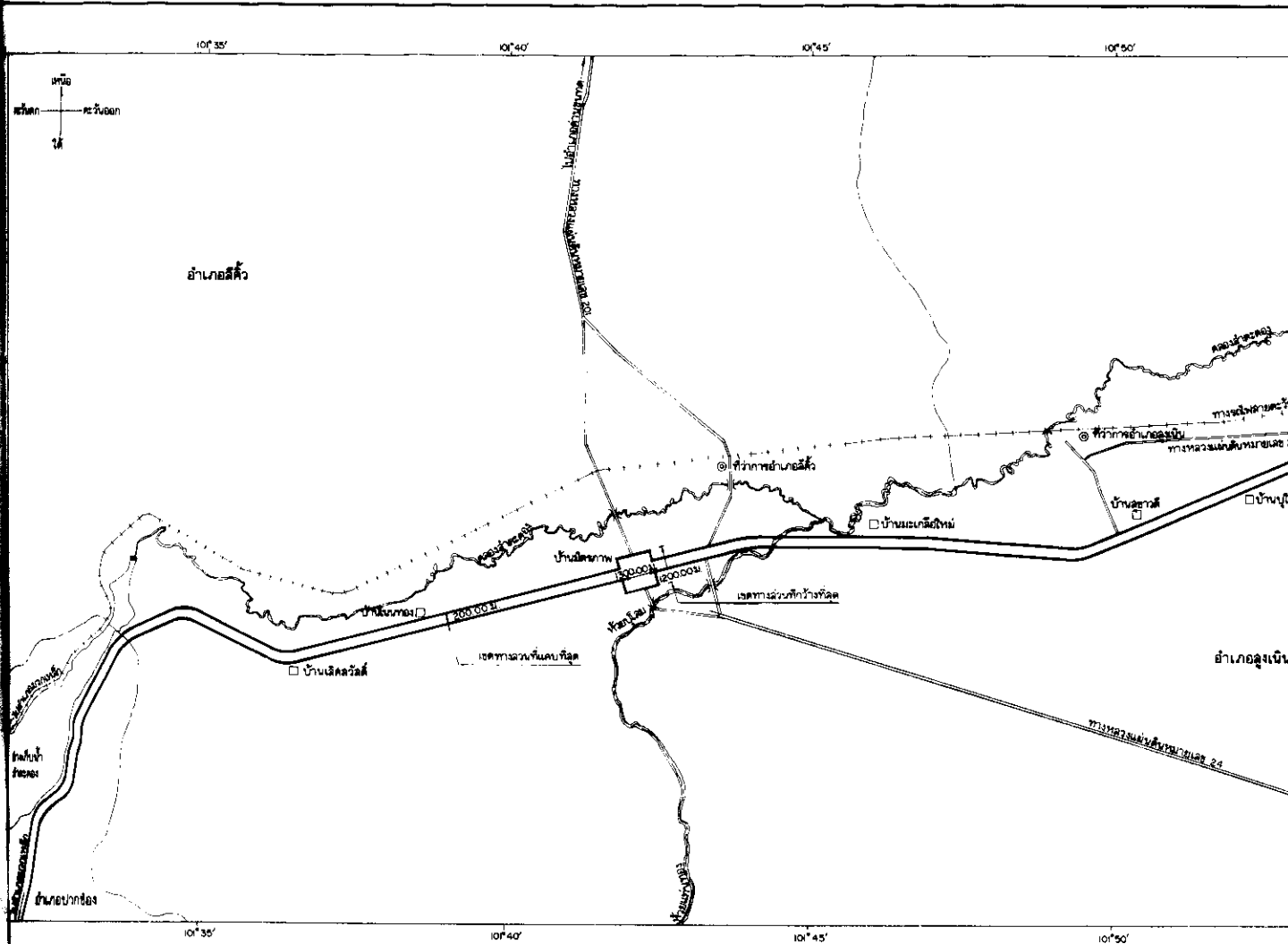
- เครื่องหมาย**
- เวนเขตที่ดินในบริเวณที่จะเวนคืน
 - - - - - เขตจังหวัด
 - - - - - เขตอำเภอ
 - ==== ทางหลวง
 - ++++ ทางรถไฟ
 - ===== สะพาน
 - ~~~~~ แม่น้ำ คลอง
 - ศาลากลางจังหวัด
 - ◎ ที่ว่าการอำเภอ
 - หมู่บ้าน



แผนที่ท้ายพระราชบัญญัติ
กำหนดเขตที่ดินบริเวณที่ที่จะเวนคืน
เพื่อสร้างและขยายทางหลวงแผ่นดินหมายเลข 2 ลาดกระบุรี - หองคาย
ดอนละบุรี - นครราชสีมา

พ.ศ. 2536

มาตราส่วน 1:100,000



- เครื่องหมาย**
- แนวเขตที่ดินบริเวณที่ที่จะเวนคืน
 - - - เขตอำเภอ
 - == ทางหลวง ถนน
 - ทางรถไฟ
 - สะพาน
 - ~ คลอง หรือ
 - ▬ เขื่อน
 - o ที่ทำการอำเภอ
 - หมู่บ้าน
 - สถานี



LIRT

Legislative Institutional Repository of Thailand

แผนที่ท้ายพระราชบัญญัติ

กำหนดเขตที่ดินบริเวณที่จะเวนคืน

คลองจ้างและขยายทางหลวงแผ่นดินหมายเลข 2 สายสระบุรี - หนองคาย

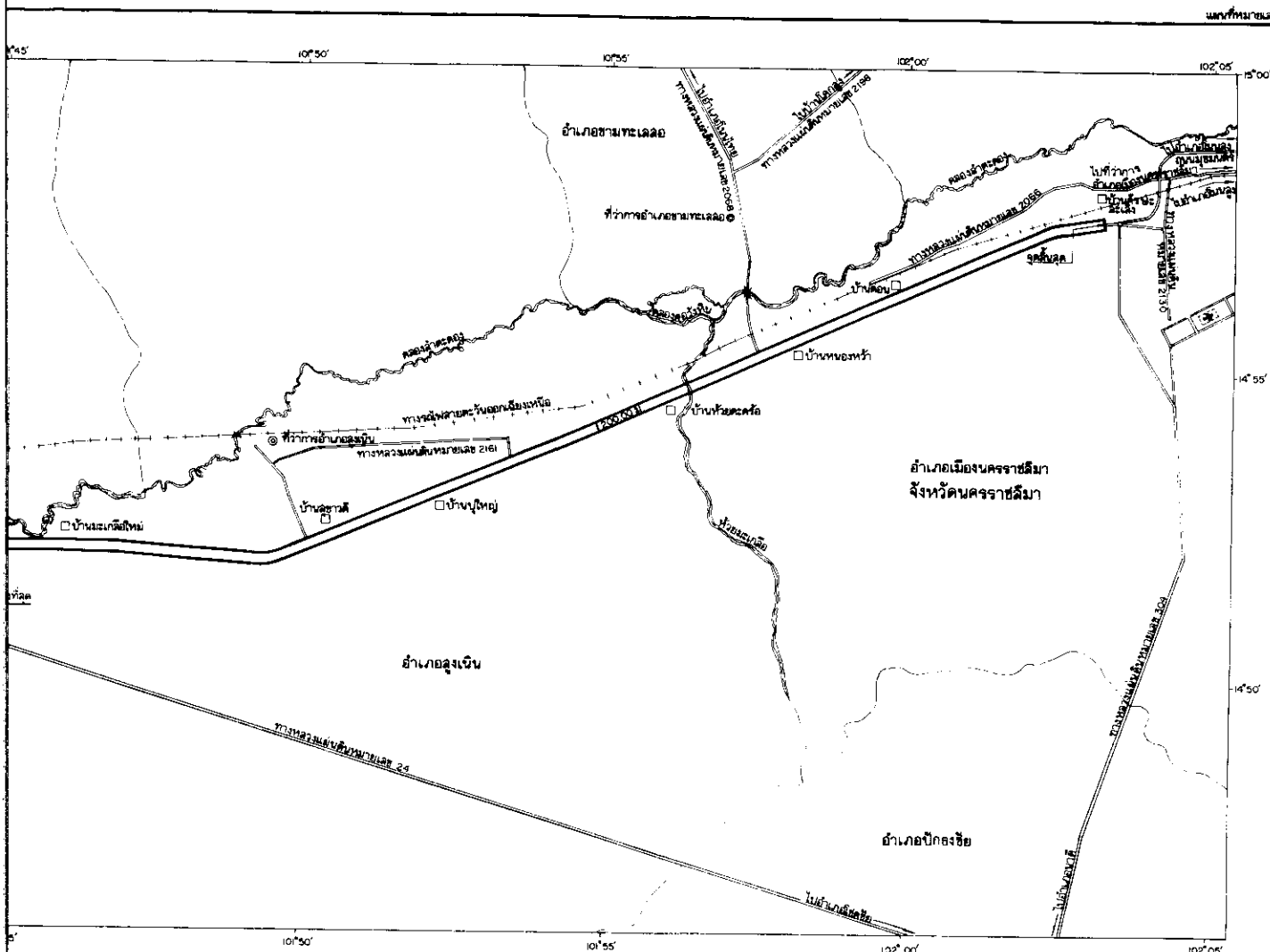
ตอนสระบุรี - นครราชสีมา

พ.ศ. 2536

มาตราส่วน 1:100,000



แผนที่หมายเลข 2 / 2



กองจัดการกรณีที่ดิน

กรมทางหลวง

(นายวิชา สรรพคุณชาตรี)
ผู้อำนวยการกองจัดการกรณีที่ดิน

(นายดิษฐ์ ศรีรุ่งเรือง)
อธิบดีกรมทางหลวง



หมายเหตุ :- เหตุผลในการประกาศใช้พระราชกฤษฎีกาฉบับนี้ คือ เนื่องจากมีความจำเป็นจะต้องสร้างและขยายทางหลวงแผ่นดินหมายเลข ๒ สายสระบุรี-หนองคาย ตอนสระบุรี-นครราชสีมา ในท้องที่อำเภอเมืองสระบุรี อำเภอแก่งคอย อำเภอมวกเหล็ก จังหวัดสระบุรี และอำเภอปากช่อง อำเภอสีคิ้ว อำเภอสูงเนิน อำเภอเมืองนครราชสีมา จังหวัดนครราชสีมา เพื่ออำนวยความสะดวกและความรวดเร็วแก่การจราจรและการขนส่งอันเป็นกิจการสาธารณูปโภค ในการนี้สมควรกำหนดเขตที่ดินในบริเวณที่จะเวนคืนในท้องที่ดังกล่าว เพื่อให้เจ้าหน้าที่หรือผู้ซึ่งได้รับมอบหมายจากเจ้าหน้าที่มีสิทธิเข้าไปทำการสำรวจ และเพื่อทราบข้อเท็จจริงเกี่ยวกับอสังหาริมทรัพย์ที่จะต้องเวนคืนที่แน่นอน จึงจำเป็นต้องตราพระราชกฤษฎีกานี้