



พระราชกฤษฎีกา
กำหนดเขตหวงห้ามที่ดิน ในท้องที่ตำบลห้วยโป่ง
อำเภอเมืองระยอง จังหวัดระยอง
พ.ศ. ๒๔๘๖

ภูมิพลอดุลยเดช ป.ร.

ให้ไว้ ณ วันที่ ๕ มีนาคม พ.ศ. ๒๔๘๖

เป็นปีที่ ๘ ในรัชกาลปัจจุบัน

พระบาทสมเด็จพระปรมินทรมหาภูมิพลอดุลยเดช มีพระ
บรมราชโองการโปรดเกล้าฯ ให้ประกาศว่า

โดยที่เป็นการสมควร กำหนดเขตหวงห้ามที่ดิน ในท้องที่
ตำบลห้วยโป่ง อำเภอเมืองระยอง จังหวัดระยอง

เล่ม ๗๐ ตอนที่ ๑๘ ราชกิจจานุเบกษา ๑๗ มีนาคม ๒๔๘๖

อาศัยอำนาจตามความในมาตรา ๘๕ ของรัฐธรรมนูญแห่งราชอาณาจักรไทย พุทธศักราช ๒๔๗๕ แก้ไขเพิ่มเติม พุทธศักราช ๒๔๘๕ และมาตรา ๕ แห่งพระราชบัญญัติว่าด้วยการหวงห้ามที่ดินรกร้างว่างเปล่า อันเป็นสาธารณสมบัติของแผ่นดิน พุทธศักราช ๒๔๗๘ จึงทรงพระกรุณาโปรดเกล้าฯ ให้ตราพระราชกฤษฎีกาขึ้นไว้ ดังต่อไปนี้

มาตรา ๑ พระราชกฤษฎีกานี้เรียกว่า “พระราชกฤษฎีกากำหนดเขตหวงห้ามที่ดินในท้องที่ตำบลห้วยโป่ง อำเภอเมืองระยอง จังหวัดระยอง พ.ศ. ๒๔๘๖”

มาตรา ๒ พระราชกฤษฎีกานี้ให้ใช้บังคับตั้งแต่วันถัดจากวันประกาศในราชกิจจานุเบกษาเป็นต้นไป

มาตรา ๓ ให้อธิบดีกรมประชาสงเคราะห์เป็นเจ้าหน้าที่ผู้มีอำนาจในการหวงห้ามที่ดินตามพระราชกฤษฎีกานี้

มาตรา ๔ ให้หวงห้ามที่ดินรกร้างว่างเปล่าในท้องที่ตำบลห้วยโป่ง อำเภอเมืองระยอง จังหวัดระยอง ภายในแนวเขตตามแผนที่ท้ายพระราชกฤษฎีกานี้ไว้สำหรับดำเนินการตามพระราชบัญญัติจัดที่ดินเพื่อการครองชีพ พุทธศักราช ๒๔๘๕

เล่ม ๗๐ ตอนที่ ๑๘ ราชกิจจานุเบกษา ๑๗ มีนาคม ๒๕๕๖

ห้ามมิให้ผู้ใดเข้าหักรั้ว จัดทำ หรือปลูกสร้างด้วยประการใด ๆ ในที่ดินนั้น

มาตรา ๕ ให้รัฐมนตรีว่าการกระทรวงมหาดไทยรักษาการตามพระราชกฤษฎีกานี้

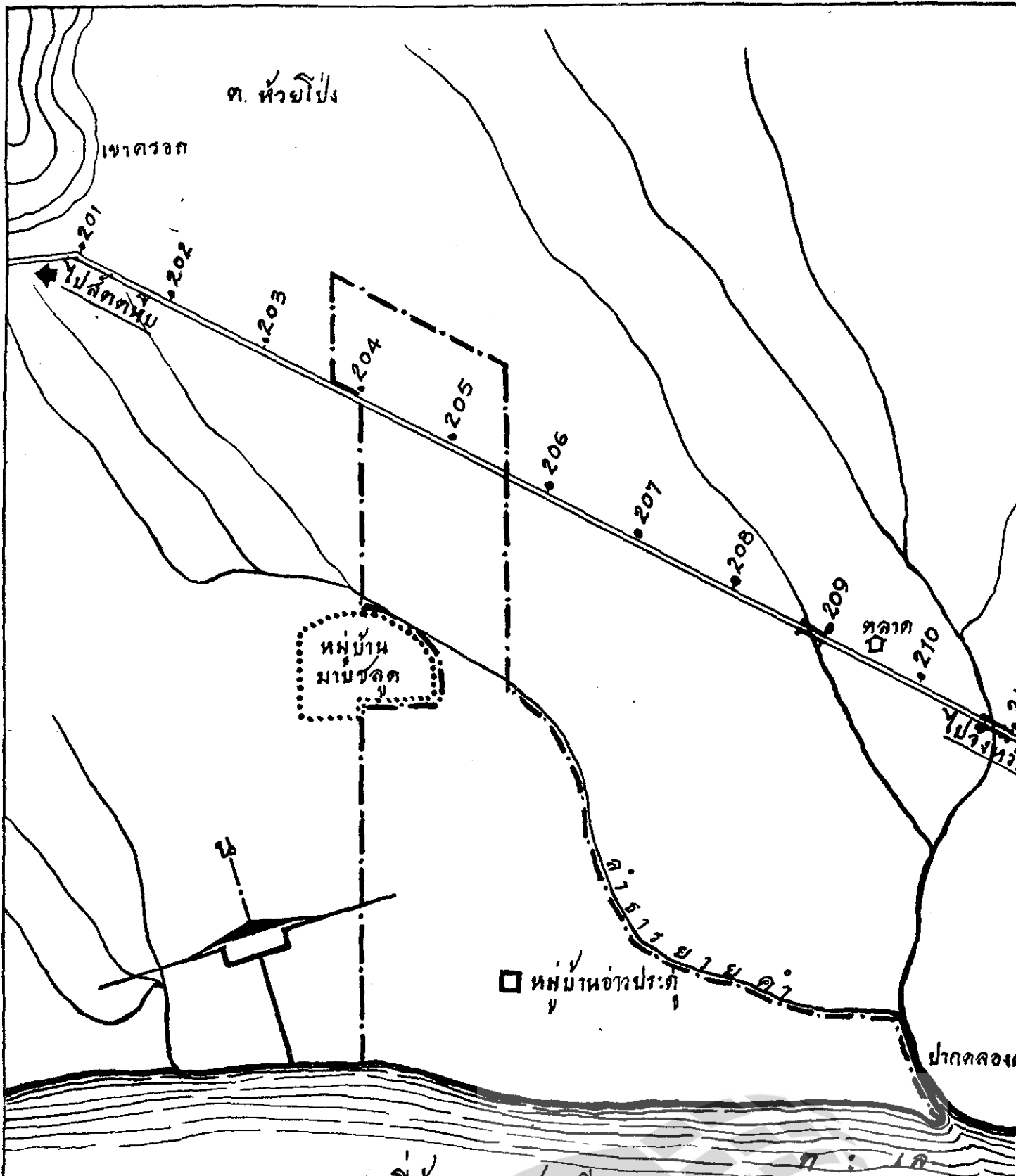
ผู้รับสนองพระบรมราชโองการ

จอมพล ป. พิบูลสงคราม

นายกรัฐมนตรี

หมายเหตุ:— เหตุผลในการประกาศใช้พระราชกฤษฎีกานี้ คือ ที่ดินในท้องที่ตำบลห้วยโป่ง อำเภอเมืองระยอง จังหวัดระยอง เป็นที่ดินอุดมเหมาะแก่การที่จะใช้ประโยชน์ในราชการประธาตงเคราะห์ เพื่อดำเนินการจัดตั้งนคมตามพระราชบัญญัติจัดที่ดินเพื่อการครองชีพ พุทธศักราช ๒๕๔๕ สมควรที่จะประกาศพระราชกฤษฎีกากำหนดเขตหวงห้ามไว้เพื่อดำเนินการต่อไป

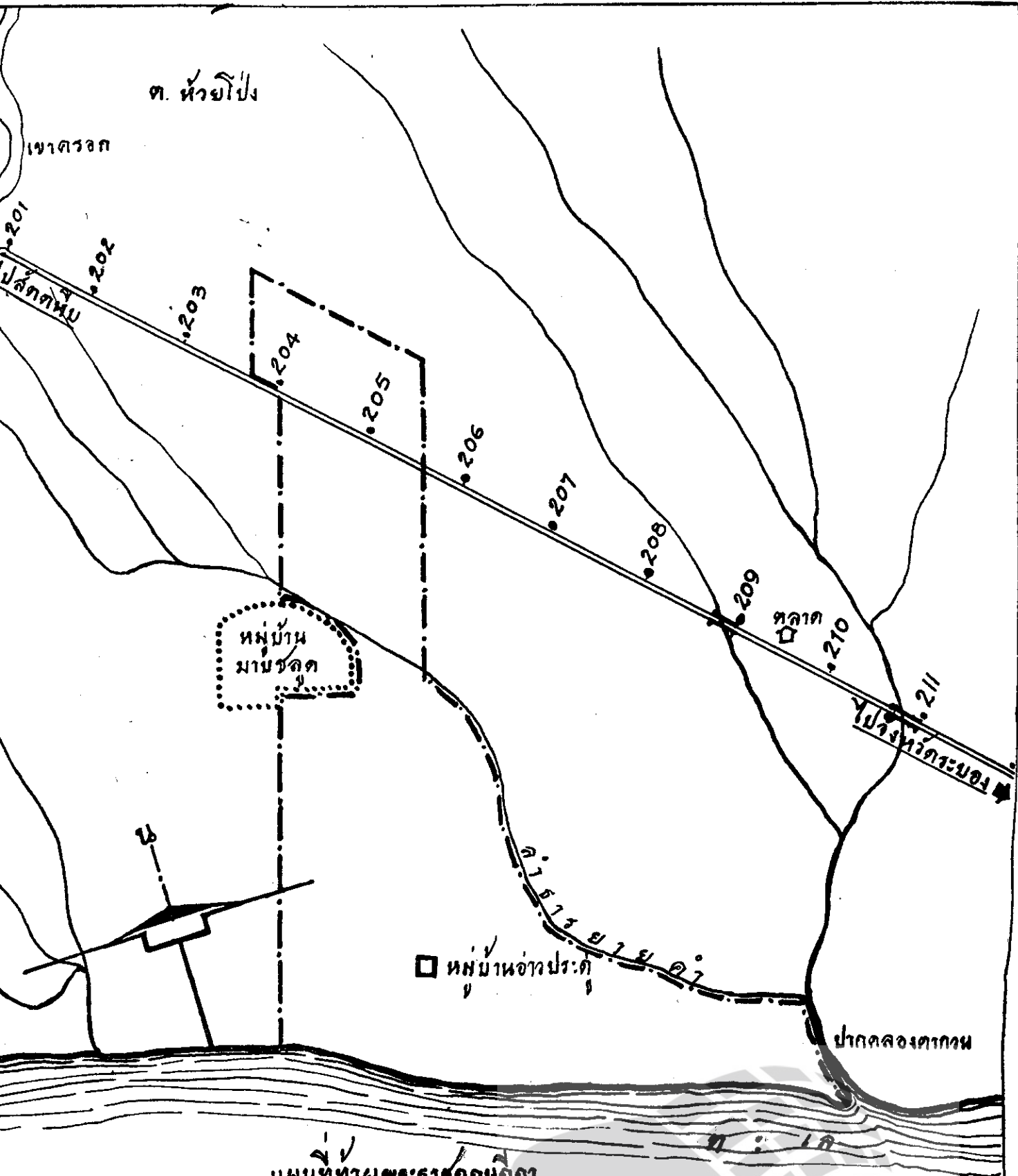




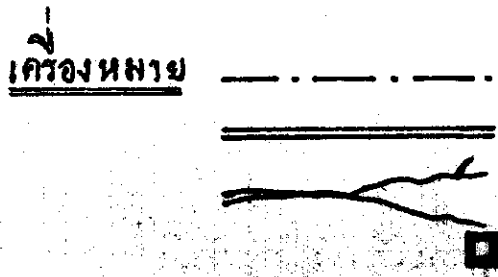
แผนที่ท้ายพระราชกฤษฎีกา
 กำหนดเขตหวงห้ามที่ดินในท้องที่ ตำบลห้วยโป่ง อำเภอเมืองระยอง จังหวัดระยอง พ.ศ.
 ๒๕๐๐
 ๑ : ๕๐,๐๐๐

- เครื่องหมาย
- - =====
 - ~~~~~
 -

เขตหวงห้ามตามพระราชกฤษฎีกา
 ทางหลวง
 น้ำ
 เกรียงเขื่อนลัดที่ครอบครอง ไม่อยู่ในเขตหวงห้าม



แผนที่ท้ายพระราชกฤษฎีกา
 กำหนดเขตหวงห้ามที่ดินในท้องที่ ตำบลห้วยโป่ง อำเภอเมืองระยอง จังหวัดระยอง พ.ศ. ๒๕๑๖
 มาตรการค่า ๑ : ๕๐,๐๐๐



เขตหวงห้ามตามพระราชกฤษฎีกา
 ทางหลวง
 น้ำ
 เครื่องจักรกลที่มีสิทธิครอบครอง ไม่อยู่ในเขตหวงห้าม



Legislative Institutional Repository of Thailand

แผนที่ท้ายพระราชกฤษฎีกา
กำหนดเขตหวงห้ามที่ดินในท้องที่ ตำบลห้วยโป่ง อำเภอเมืองระยอง จังหวัดระยอง พ.ศ.๒๕๓๖
มาตราส่วน ๑ : ๕๐,๐๐๐


เครื่องหมาย _____

เขตหวงห้ามตามพระราชกฤษฎีกา
ทางหลวง
นี้

เขตวังเจกชนมีสิทธิ์ครอบครอง ไม่อยู่ในเขตหวงห้าม



หัวหน้ากองวัดสรรเคทสถานสงเคราะห์
ผู้เขียน คัดจากแผนที่ของจังหวัดระยอง
ผู้คิด ๐๖๓๗๓๖๖๗ พวพ๒๖๓
ผู้ตรวจ *[Signature]*



อธิบดี
กรมประชาสัมพันธ์

วันที่ ๒๕ กุมภาพันธ์ พ.ศ.๒๕๓๖



ก : เค

แผนที่ท้ายพระราชกฤษฎีกา

ตรวจห้ามที่ดินในท้องที่ ตำบลห้วยโป่ง อำเภอเมืองระยอง จังหวัดระยอง พ.ศ. ๒๔๗๖
มาตราสี่สิบ ๑ : ๕๐,๐๐๐

นาย _____

เขตตรวจห้ามตามพระราชกฤษฎีกา
ทางหลวง
นี้

เขตซึ่งเอกชนมีสิทธิครอบครอง ไม่อยู่ในเขตตรวจห้าม

จังหวัดสระบุรี
คดีจากแผนที่ของจังหวัดระยอง

วันจันทร์ ๒๕ พฤษภาคม ๒๔๗๖
S. Wichit

จ.ระยอง

กรมประชาสงเคราะห์

วันที่ ๒๕ กุมภาพันธ์ พ.ศ. ๒๔๗๖



LIPT