

# หนองบัวลำภู



# 10 เทศกาลที่เกี่ยวข้อง





ถ้ำเระวิฬ



อ่างเก็บน้ำห้วยผาวัง



อุทยานแห่งชาติภูเก้า-ภูพานคำ



บึงอุทยานภูพาน



พิพิธภัณฑ์หอยหิน 150 ล้านปี

ถ้ำเอราวัณ



## สารบัญ

การเดินทาง	๗
สถานที่ท่องเที่ยว	๙
อำเภอเมืองหนองบัวลำภู	๙
อำเภอสวรรคุดุหา	๑๙
อำเภอนาวัง	๒๑
อำเภอนากลาง	๒๔
อำเภอศรีบุญเรือง	๒๖
อำเภอโนนสัง	๒๘
เทศกาลงานประเพณี	๓๐
สินค้าพื้นเมือง และของที่ระลึก	๓๒
ตัวอย่างรายการนำเที่ยว	๓๒
ข้อแนะนำในการท่องเที่ยว	๓๓
แผนที่	๓๔
หมายเลขโทรศัพท์สำคัญ	๓๘



ตัวเมืองหนองบัวลำภู

# หนองบัวลำภู

ศาลสมเด็จพระนเรศวรมหาราช อุทยานแห่งชาติภูเก้า-ภูพานคำ  
แผ่นดินธรรมหลวงปู่ขาว เด่นสกาวถ้ำเอราวัณ นครเขื่อนขันธ์กาบแก้วบัวบาน

**หนองบัวลำภู** เป็นเมืองโบราณที่มีประวัติศาสตร์อันยาวนาน ในอดีตเรียกว่า นครเขื่อนขันธ์กาบแก้วบัวบาน ตามตำนานพระวอ พระตา เป็นผู้สร้างเมืองขึ้นในปี พ.ศ. ๒๓๐๒ และสร้างกำแพงเมืองขึ้นเพื่อป้องกันข้าศึก ต่อมาในปี พ.ศ. ๒๓๑๐ พระเจ้าสิริบุญสารแห่งเมืองเวียงจันทน์ ได้ส่งกองทัพมาปราบปรามพระวอ พระตา จึงได้อพยพผู้คนหนีไปพึ่งพระเจ้าองค์หลวงแห่งอาณาจักรล้านช้างจำปาสัก และสู้รบกันอยู่หลายปี ต่อมาในปี พ.ศ. ๒๓๒๑ สมเด็จพระเจ้าตากสินมหาราชได้โปรดเกล้าให้เจ้าพระยาจักรียกกองทัพมาช่วยพระวอ พระตา ขับไล่ข้าศึกจนได้รับชัยชนะ จากนั้นปี พ.ศ. ๒๔๓๓ สมัยรัชกาลที่ ๔ ได้มีการจัดระเบียบการปกครองบ้านเมืองและเมืองนครเขื่อนขันธ์ได้ขึ้นอยู่กับเมืองหนองคาย เจ้าเมืองหนองคายจึงแต่งตั้งให้พระวิไชยคมกมุทเขตครองเมืองและเปลี่ยนชื่อเมืองใหม่ว่า “เมืองกมุทธาสัย” จนถึงปี พ.ศ. ๒๔๔๔ ได้เปลี่ยนชื่อเป็น “เมืองหนองบัวลุ่มภู” จนกลายเป็นหนองบัวลำภู ต่อมาถูกลดฐานะเป็นอำเภอหนองบัวลำภูขึ้นอยู่กับจังหวัดอุดรธานี และแยกมาเป็นจังหวัดที่ ๗๖ ของประเทศไทยในวันที่ ๑ ธันวาคม พ.ศ. ๒๕๓๖

จังหวัดหนองบัวลำภู มีพื้นที่ประมาณ ๓,๘๕๙ ตารางกิโลเมตร แบ่งการปกครองออกเป็น ๖ อำเภอ คือ อำเภอเมืองหนองบัวลำภู อำเภอสุวรรณคูหา อำเภอนาวัง อำเภอนากลาง อำเภอศรีบุญเรือง และอำเภอโนนสัง

**ระยะทางจากจังหวัดหนองบัวลำภูไปจังหวัดใกล้เคียง**

จังหวัดอุดรธานี	๔๖	กิโลเมตร
จังหวัดขอนแก่น	๑๖๑	กิโลเมตร
จังหวัดเลย	๑๐๖	กิโลเมตร

**ระยะทางจากอำเภอเมืองหนองบัวลำภูไปอำเภอต่าง ๆ**

อำเภอสุวรรณคูหา	๖๕	กิโลเมตร
อำเภอนาวัง	๔๒	กิโลเมตร
อำเภอนากลาง	๓๐	กิโลเมตร
อำเภอศรีบุญเรือง	๓๓	กิโลเมตร
อำเภอโนนสัง	๔๒	กิโลเมตร

**การเดินทาง**

**รถยนต์** จากกรุงเทพฯ ใช้ทางหลวงหมายเลข ๑ (ถนนพหลโยธิน) ถึงจังหวัดสระบุรี บริเวณกิโลเมตรที่ ๑๐๗ แยกเข้าทางหลวงหมายเลข ๒ (ถนนมิตรภาพ) ผ่านจังหวัดนครราชสีมา ขอนแก่น อุดรธานี แล้วเลี้ยวซ้ายไปตามทางหลวงหมายเลข ๒๑๐ ผ่านอำเภอหนองวัวซอ จังหวัดอุดรธานี ถึงจังหวัดหนองบัวลำภู รวมระยะทาง ๖๐๘ กิโลเมตร หรือเมื่อถึงจังหวัดขอนแก่นแล้วเลี้ยวซ้ายเข้าทางหลวงหมายเลข ๒๑๐๙ (อำเภอน้ำพอง-เขื่อนอุบลรัตน์) เข้าอำเภอโนนสัง ถึงจังหวัดหนองบัวลำภู รวมระยะทาง ๕๗๗ กิโลเมตร

**รถโดยสารประจำทาง** มีรถโดยสารปรับอากาศออกจากสถานีขนส่งผู้โดยสารกรุงเทพฯ (จตุจักร) ถนนกำแพงเพชร ๒ ไปจังหวัดหนองบัวลำภูทุกวัน สอบถามข้อมูลได้ที่

- บริษัท ขนส่ง จำกัด โทร. ๑๔๙๐, ๐ ๒๙๓๖ ๒๘๕๒-๖๖ สำนักงานหนองบัวลำภู โทร. ๐ ๔๒๓๖ ๐๖๔๖ หรือ [www.transport.co.th](http://www.transport.co.th)
- บริษัท แอร์เมืองเลย จำกัด โทร. ๐ ๒๙๓๖ ๐๑๔๒
- บริษัท หนองบัวลำภูเดินรถ จำกัด โทร. ๐ ๔๒๓๑ ๑๐๕๑

หรือสอบถามข้อมูลได้ที่ สถานีขนส่งผู้โดยสารจังหวัดหนองบัวลำภู โทร. ๐ ๔๒๓๑ ๒๓๙๐



พระอนุสาวรีย์และศาลสมเด็จพระนเรศวรมหาราช

**รถไฟ** มีขบวนรถไฟจากกรุงเทพฯ-อุดรธานี ทุกวัน จากนั้นใช้รถโดยสารประจำทางที่วิ่งระหว่างอุดรธานี-หนองบัวลำภู สอบถามข้อมูลได้ที่ หน่วยบริการเดินทาง การรถไฟแห่งประเทศไทย โทร. ๑๖๙๐, ๐ ๒๒๒๐ ๔๓๓๔, ๐ ๒๒๒๐ ๔๒๖๑ สถานีรถไฟอุดรธานี โทร. ๐ ๔๒๒๒ ๒๐๖๑ หรือ [www.railway.co.th](http://www.railway.co.th)

**เครื่องบิน** มีเที่ยวบินไปลงที่สนามบินนานาชาติอุดรธานี ทุกวัน จากนั้นใช้รถโดยสารประจำทางที่วิ่งระหว่างอุดรธานี-หนองบัวลำภู สอบถามข้อมูลได้ที่ ทำอากาศยานนานาชาติอุดรธานี โทร. ๐ ๔๒๒๔ ๔๔๒๖ มีสายการบินเปิดให้บริการ ดังนี้

- บริษัท การบินไทย จำกัด (มหาชน) โทร. ๐ ๒๓๕๖ ๑๑๑๑ [www.thaiairways.com](http://www.thaiairways.com)

- สายการบิน ไทย ลีออนแอร์ โทร. ๐ ๒๕๒๕ ๙๙๙๙ [www.lionairthai.com](http://www.lionairthai.com)

- สายการบิน ไทย สมายล์ แอร์เวย์ โทร. ๑๑๘๑, ๐ ๒๑๑๘ ๘๘๘๘ [www.thaismileair.com](http://www.thaismileair.com)

- สายการบิน นกแอร์ โทร. ๑๓๑๘, ๐ ๒๙๐๐ ๙๙๕๕ [www.nokair.com](http://www.nokair.com)

- สายการบิน แอร์ เอเชีย โทร. ๐ ๒๕๑๕ ๙๙๙๙ [www.airasia.com](http://www.airasia.com)

### การเดินทางภายในจังหวัดหนองบัวลำภู

มีรถสองแถวให้บริการวิ่งรอบตัวเมืองหนองบัวลำภู และไปยังอำเภอต่าง ๆ ในจังหวัด ต้นทางออกจากสถานีขนส่งผู้โดยสารหนองบัวลำภู

### การเดินทางจากจังหวัดหนองบัวลำภูไปยังจังหวัดใกล้เคียง

มีรถโดยสารประจำทางและรถตู้โดยสารออกจากสถานีขนส่งผู้โดยสารหนองบัวลำภูไปยังจังหวัดใกล้เคียง เช่น รถตู้สายหนองบัวลำภู-ขอนแก่น รถตู้สาย



หนองบัว

ชัยภูมิ-หนองคาย ซึ่งจะแวะจอดรับ-ส่งผู้โดยสารที่หนองบัวลำภูด้วย

## สถานที่ท่องเที่ยว

### อำเภอเมืองหนองบัวลำภู

**พระอนุสาวรีย์และศาลสมเด็จพระนเรศวรมหาราช** ตั้งอยู่ริมหนองบัว ถนนพระนเรศวร ตำบลลำภู สร้างขึ้นเพื่อเป็นอนุสรณ์เมื่อครั้งสมเด็จพระนเรศวรมหาราช เสด็จยกกองทัพมาที่ตำบลหนองบัวลำภู เมื่อปี พ.ศ. ๒๑๑๗ เพื่อไปช่วยพระเจ้ากรุงหงสาวดี ที่กรุงศรีสัตนาคณหุต (เมืองเวียงจันทน์) เนื่องจากขณะนั้นไทยเป็นเมืองขึ้นของกรุงหงสาวดี แต่สมเด็จพระนเรศวรทรงพระประชวร พระเจ้ากรุงหงสาวดีจึงให้ยกทัพกลับกรุงศรีอยุธยา สถานที่ดังกล่าวตั้งอยู่ในบริเวณสวนสาธารณะริมหนองบัว หน้าที่ว่าการอำเภอเมืองหนองบัวลำภู ในวันที่ ๒๕ มกราคม-

๓ กุมภาพันธ์ ของทุกปี ทางจังหวัดจะจัดให้มีงานเฉลิมฉลองและมีพิธีถวายสักการะบวงสรวงดวงพระวิญญาณของสมเด็จพระนเรศวรมหาราช

**หนองบัว** เป็นหนองน้ำขนาดใหญ่ อยู่บริเวณหน้าที่ว่าการอำเภอหนองบัวลำภู เป็นสถานที่พักผ่อนหย่อนใจของชาวหนองบัวลำภู ด้านหลังของหนองบัวจะมองเห็นแนวเขาภูพานคำทอดยาวสวยงาม ด้านทิศตะวันตกจะมี **หอสองนาง** ชาวหนองบัวลำภูเชื่อว่าสองนางเป็นหลานสาวฝาแฝดของพระวอ พระตา ผู้ก่อตั้งเมืองหนองบัวลำภู ชื่อคำศรีและคำใส มีหน้าที่เฝ้าห้องยักษ์ที่มาจากนครเวียงจันทน์ไม่ให้ใครขโมยเอาไป

**หอพระบาง วัดมหาชัย** ตั้งอยู่บ้านห้วยเชียง ตำบลลำภู สร้างขึ้นแบบสถาปัตยกรรมแบบล้านช้าง เพื่อเป็นที่ประดิษฐาน **พระบาง** พระพุทธรูปปางห้ามสมุทร



พระบาง วัดมหาชัย

มี ๒ องค์คู่กัน และมีลักษณะเหมือนกันทั้ง ๒ องค์ องค์พระหล่อทอง สีตอกบวบ มีความสูงรวมฐาน ๑.๔๕ เมตร และมีอักษรจารึกอยู่ที่ฐานขององค์พระ บอกชื่อผู้สร้างและวันเดือนปีที่สร้างอ่านได้ความว่า “สังกาดไต้ร้อยแปดสิบห้าตัว ปีกาเมต เดือนยี่ แรม ๑๕ ค่ำ วันหก เม่อวานพ้อวานผัวเมียมีศรัทธาสร้างไว้โนพระศาสนา” เมื่อคำนวณดูตามปีแล้วคงสร้างเมื่อปี พ.ศ. ๒๓๖๖ นับเป็นพระพุทธรูปสำคัญคู่บ้านคู่เมืองหนองบัวลำภู โดยเมื่อถึงเทศกาลสงกรานต์ จะมีพิธีแห่พระบางรอบตัวเมืองหนองบัวลำภู เพื่อให้ประชาชนได้สรงน้ำและยังเป็นการขอฝนตามความเชื่อโบราณ นอกจากนี้ภายในวัดมหาชัยยังมี ไตร ๑๐๐ ปี เป็นหอไตรไม้สร้างอยู่กลางน้ำ สำหรับเก็บตำราใบลาน พระไตรปิฎกต่าง ๆ ตามภูมิปัญญาใน

การเก็บรักษาหอไตรไม้และใบลานเพื่อไม่ให้ปลวกทำลาย สร้างขึ้นเมื่อปี พ.ศ. ๒๔๕๐ ปัจจุบันมีอายุร้อยกว่าปีแล้ว

**วัดศรีคุณเมือง** ตั้งอยู่บ้านเหนือ ถนนวราชภักดิ์ ตำบลล้าภู เดิมชื่อ “วัดคนขุมน้ำออกบ่อ” เป็นวัดเก่าแก่ที่สร้างด้วยศิลปะสมัยขอมและละว้า ปรากฏหลักฐานทางประวัติศาสตร์เป็นใบเสมาหินภูเขา มีพระอุโบสถอันเก่าแก่และยังมีพระพุทธรูปในสลูคือ “หลวงพ่พระไชยเชษฐา” เป็นพระพุทธรูปศิลปะล้านช้าง ประดิษฐานในพระธาตุ มีศิลปะคล้ายกับพระธาตุศรีสองรัก จังหวัดเลย สันนิษฐานว่าพระไชยเชษฐาธิราชทรงสร้างไว้ในช่วงเวลาเดียวกันกับวัดถ้ำสุวรรณคูหา ปัจจุบันทางวัดศรีคุณเมืองได้สร้างศาลาครอบพระธาตุไว้อีกชั้นหนึ่ง นอกจากนี้



วัดศรีคุณเมือง

ภายในวัดยังมีบ่อน้ำก่อด้วยอิฐขนาดเดียวกับกำแพงเมืองนครเขื่อนขันธ์กาบแก้วบัวบาน ขนาดเส้นผ่านศูนย์กลาง ๒ เมตร ลึกประมาณ ๕๐ เมตร มีน้ำใสสะอาดตลอดปี สันนิษฐานว่าสร้างในสมัยพระเจ้าไชยเชษฐาธิราช เมื่อ พ.ศ. ๒๑๐๖ ถือเป็นบ่อน้ำคู่บ้านคูเมือง เวลามีพระราชพิธีและพิธีสำคัญจะนำน้ำจากบ่อแห่งนี้ไปใช้ อาทิ พระราชพิธีถือน้ำพระพิพัฒน์สัตยา และพิธีเสกน้ำพระพุทธรูปมรดกศักดิ์สิทธิ์

**ศาลหลักเมืองพระวอ พระตา** ตั้งอยู่ตำบลลำภู ตามประวัติศาสตร์กล่าวว่า พระวอและพระตา เป็นพี่น้องร่วมบิดา มารดาเดียวกัน และพระวอ พระตา ได้ถูกกองทัพพม่าและกองทัพเวียงจันทร์ปลิดชีพใน

สนามรบที่เมืองหนองบัวลำภูแห่งนี้ ศาลหลักเมืองจึงได้ก่อสร้างขึ้น เพื่อเป็นอนุสรณ์และรำลึกถึงคุณงามความดีของพระวอพระตา ผู้มาสร้างบ้านแปงเมืองหนองบัวลำภู ลักษณะของศาลเป็นศาลาจัตุรมุขทรงไทยแบบภาคกลาง มีความวิจิตรงดงาม ศาลหลักเมืองได้ประกอบพิธีวางศิลาฤกษ์เมื่อวันที่ ๒๑ พฤศจิกายน พ.ศ. ๒๕๑๘ สร้างเสร็จและประกอบพิธีเปิดเมื่อวันที่ ๒๘ กุมภาพันธ์ พ.ศ. ๒๕๑๙

**การเดินทาง** จากตัวเมืองหนองบัวลำภู ใช้ทางหลวงหมายเลข ๒๑๐ เส้นทางไปจังหวัดอุดรธานี ผ่านห้างโลตัส และเลี้ยวซ้ายเข้าซอยชุมชนห้วยเชียง (สังเกตฝั่งตรงข้ามถนนทางขวามือจะเป็นอาคารราชพัสดุ



ศาลหลักเมืองพระวอ พระตา

และมีสะพานลอยคนข้าม) หลังจากเลี้ยวซ้ายเข้าซอย ไป ๑๐๐ เมตร จะพบศาลตั้งอยู่ทางซ้ายมือ

**พิพิธภัณฑ์หอยหิน ๑๕๐ ล้านปีและไดโนเสาร์โนนทัน** ตั้งอยู่ที่บ้านห้วยเตือ ตำบลโนนทัน จัดแสดงเกี่ยวกับฟอสซิลหอยและฟอสซิลไดโนเสาร์อายุราว ๑๕๐ ล้านปี โดยแบ่งพื้นที่จัดแสดงออกเป็น ๖ ส่วน ประกอบด้วย

**ส่วนที่ ๑** ส่วนต้อนรับ จัดแสดงครอบครัวไดโนเสาร์โนนทัน

**ส่วนที่ ๒** ส่วนห้องจักรวาล จัดแสดงโมเดลเคลื่อนที่จำลองดวงอาทิตย์ และดวงดาวในระบบสุริยะ ประกอบด้วย ดวงอาทิตย์ล้อมรอบด้วยกลุ่มดาวเคราะห์บริวาร ได้แก่ ดาวพุธ ดาวศุกร์ โลก ดาว

อังคาร ดาวพฤหัสบดี ดาวเสาร์ ดาวยูเรนัส ดาวเนปจูน และดาวพลูโต

**ส่วนที่ ๓** โลกแหล่งกำเนิดชีวิต ให้ความรู้เกี่ยวกับวิวัฒนาการของสิ่งมีชีวิตบนโลก ทั้งพืชและสัตว์ รวมทั้งมนุษย์ ตั้งแต่อดีต-ปัจจุบัน

**ส่วนที่ ๔** อามาจักรนักล้า ให้ความรู้เกี่ยวกับไดโนเสาร์ และฟอสซิลดึกดำบรรพ์ที่พบในประเทศไทย รวมถึงแสดงกระดูกไดโนเสาร์ที่ค้นพบ ณ บ้านห้วยเตือ ตำบลโนนทัน และแสดงหุ่นจำลองไดโนเสาร์ สยามโมไทรันนัส อีสานเอนซิล ขนาดสูง ๔ เมตร ยาว ๗ เมตร เคลื่อนไหวได้

**ส่วนที่ ๕** มหัทจักรย์แห่งการเดินค้นพบ จัดแสดงผนังจำลอง พร้อมจัดแสดงฟอสซิลหอยหินโมเดม

๑๕๐ ล้านปี ผู้ชมสามารถชมและฟังการบรรยาย  
ภาษาพื้นบ้านได้

**ส่วนที่ ๖** ตามรอยนักสำรวจ แสดงการทำงานของ  
นักชีววิทยาและนักธรณีวิทยา เครื่องมือ อุปกรณ์  
ขั้นตอนการศึกษาฟอสซิล ประวัติการสำรวจทาง  
ธรณีวิทยาที่แหล่งฟอสซิลหอยหิน ๑๕๐ ล้านปี

พิพิธภัณฑ์ฯ เปิดให้เข้าชม วันอังคาร-วันอาทิตย์  
(ปิดวันจันทร์และวันนักขัตฤกษ์) เวลา ๐๘.๓๐-  
๑๖.๓๐ น. อัตราค่าเข้าชม ชาวไทย ๒๐ บาท เด็ก  
นักเรียน นักศึกษา ๑๐ บาท (เด็กความสูงน้อยกว่า  
๘๐ เซนติเมตร พระสงฆ์ คนพิการ คนชรา เข้า  
ชมฟรี) ชาวต่างชาติ ๕๐ บาท กรณีเข้าชมเป็นหมู่

คณะควรทำหนังสือแจ้งล่วงหน้า สอบถามข้อมูล โทร.  
๐ ๔๒๐๐ ๐๐๔๘ ต่อ ๑๑

**การเดินทาง** รถยนต์: จากตัวเมืองหนองบัวลำภู ใช้  
ทางหลวงหมายเลข ๒๑๐ เส้นทางไปจังหวัดอุดรธานี  
จนถึงหลักกิโลเมตรที่ ๘๘ จะพบทางเข้าพิพิธภัณฑ์ตั้ง  
อยู่ริมถนนทางซ้ายมือ ระยะทางจากตัวเมืองประมาณ  
๑๔ กิโลเมตร **รถโดยสารประจำทาง:** สามารถใช้  
บริการรถโดยสารประจำทางสายหนองบัวลำภู-  
อุดรธานี มาลงหน้าทางเข้าพิพิธภัณฑ์ฯ

**พิพิธภัณฑ์หลวงปู่หลอด ปโมทิตะเจดีย์** ตั้งอยู่ที่วัด  
ป่าศรีสว่าง ตำบลบ้านขาม เป็นที่ประดิษฐานพระบรม  
สารีริกธาตุซึ่งัญญาจากประเทศเนปาล โดยมี



พิพิธภัณฑ์หอยหิน ๑๕๐ ล้านปีและไดโนเสาร์โนทัน



หลวงปู่หลอด หนองบัวลำภู

หลวงปู่หลอดเป็นประธานในพิธีอัญเชิญพระบรมสารีริกธาตุซึ่งบรรจุอยู่ในโมหิตตะเจดีย์ เมื่อวันที่ ๒๕ กุมภาพันธ์ พ.ศ. ๒๕๔๓ พิธีอัญเชิญหลวงปู่หลอด เปิดให้ชมทุกวัน เวลา ๐๙.๐๐-๑๖.๐๐ น. ส่วนพระบรมสารีริกธาตุเปิดให้ประชาชนเข้าสักการะเฉพาะวันสำคัญทางพุทธศาสนา

**การเดินทาง** จากอำเภอเมืองหนองบัวลำภู ใช้ทางหลวงหมายเลข ๒๒๘ และแยกซ้ายเข้าทางหลวงหมายเลข ๒๑๔๖ ตรงไปจะพบสี่แยก ให้เลี้ยวขวาเข้าซอยวัดป่าศรีสว่าง ตรงเข้าไปจะพบวัดตั้งอยู่ทางซ้ายมือ ระยะทางจากอำเภอเมืองหนองบัวลำภู ประมาณ ๑๕ กิโลเมตร

**ภูหินลาดช่อฟ้า** ตั้งอยู่ตำบลโนนทัน เป็นเขาหินสูงสลับซับซ้อนมีช่องทางเดินในเขาและมีถ้ำขนาดใหญ่ไม่น้อยมากมายหลายแห่ง ในอดีตเคยเป็นปรากรสำคัญของพรรคคอมมิวนิสต์ เป็นทั้งโรงเรียนการเมือง เขตฝึกกำลังรบและกองบัญชาการใหญ่ที่จัดส่งกำลังคนกระจายไปประจำในหลายจุด มีสถูปเก็บอัฐิของผู้ที่เสียชีวิตในการรบกว่า ๒๐๐ ชีวิต โดยมีพิธีทำบุญอุทิศให้ผู้เสียชีวิตทุกปีในช่วงฤดูร้อน ลานฝึกใหญ่ในอดีตขณะนี้กลายเป็นลานดูดาว มองเห็นทัศนียภาพของอำเภอหนองบัวลำภู อำเภอกุดจับ จังหวัดอุดรธานี ตามถ้ำต่าง ๆ จะพบถ้ำวิทย์ ถ้ำเวทิตับโรงพยาบาล ถ้ำเสเปียง และทับโรงแรมสำหรับสหราชอาณาจักรที่แต่งงานใหม่ไปฮันนีมูน

**การเดินทาง** จากอำเภอเมืองหนองบัวลำภู ใช้ทางหลวงหมายเลข ๒๑๐ เส้นทางไปจังหวัดอุดรธานี จนถึงตลาดบ้านห้วยเตือ ให้เลี้ยวซ้ายเข้าทางหลวงชนบท อต.๔๐๐๙ ตรงไปจนพบสามแยก ให้แยกซ้ายผ่านโรงเรียนบ้านอ่างบุงพร่า ตรงไปจนสุดทางถนน คือ ภูหินลาดช่อฟ้า ระยะทางจากอำเภอเมืองหนองบัวลำภู ประมาณ ๒๕ กิโลเมตร

**วัดถ้ำกลองเพล** เป็นวัดป่าที่มีชื่อเสียงของจังหวัด ตั้งอยู่เชิงเขาภูพาน สันนิษฐานว่าเป็นวัดเก่าแก่สร้างขึ้นในสมัยขอมเข้ามาครอบครองแผ่นดิน แต่ไม่มีหลักฐานปรากฏแน่ชัดว่าสร้างมาตั้งแต่ปี พ.ศ.ใด ต่อมากลายเป็นวัดร้างไม่มีพระภิกษุสามเณรจำพรรษา จนกระทั่งเมื่อปี พ.ศ. ๒๕๐๑ พระอาจารย์หลวงปู่ขาว อนาลโย พระวิปัสสนากรรมฐานสายพระอาจารย์มั่น ภูริทัตตเถระ ได้อาศัยวัดแห่งนี้เป็นสถานที่วิปัสสนากรรมฐาน โดยใช้พื้นที่ที่เกิดจากหมูก้อนหินขนาดใหญ่ ๓-๔ ก้อน มีชอกหลืบและชะง่อนหิน ก่อเป็นหลังคาคอนกรีตเชื่อมถึงกัน ทำให้พื้นที่บริเวณนั้นกลายเป็นห้องโถงขนาดใหญ่ สามารถจุคน



วัดถ้ำกลองเพล

ได้หลายร้อยคน เพื่อใช้เป็นที่พักพิงผู้สมณธรรมจนกระทั่งมรณภาพเมื่อปี พ.ศ. ๒๕๒๖ ภายในบริเวณวัดบรรยากาศร่มรื่น เงียบสงบ มีเนื้อที่กว้างขวาง ปกคลุมไปด้วยแมกไม้ ป่าเขียว และสวนหินธรรมชาติ รูปร่างประหลาดสวยงาม

นอกจากนี้ภายในห้องโถงใหญ่ (พระอุโบสถ) ยังประดิษฐานรูปปั้นของหลวงปู่ขาว และกลองโบราณสองหน้า หรือที่ชาวบ้านเรียกว่า “กลองเพล” ตามชอกหินมีพระพุทธรูปขนาดใหญ่ประดิษฐานอยู่หลายองค์ ประกอบด้วย พระพุทธรูปปางสมาธิ พระพุทธรูปปางไสยาสน์ พระพุทธรูปปัญจาโรดมิตร์ ซึ่งเป็นพระพุทธรูปปางลีลาที่จำหลักลงในก้อนหิน และด้านหน้าเป็นที่ประดิษฐานพระสังกัจจายน์องค์ใหญ่ มีถนนลาดยางลัดเลาะไปตามแนวป่า และหมูก้อนหินรูปทรงแปลก ๆ เป็นระยะทาง ๒ กิโลเมตร ก็จะถึงอนุสรณ์สถานของหลวงปู่ขาว ซึ่งมีจุดน่าสนใจได้แก่

**พิพิธภัณฑ์อัฐบริขารหลวงปู่ขาว อนาลโย** เป็นพิพิธภัณฑ์ที่สร้างขึ้นเพื่อเก็บอัฐิและรวบรวมเครื่องอัฐบริขารของหลวงปู่ขาว เป็นที่สักการบูชาของพุทธศาสนิกชนทั่วไป

**กุฏิเก่าของหลวงปู่ขาว** เป็นเรือนไม้หลังเล็ก ๆ ตั้งอยู่กลางดงไม้ บรรยากาศร่มรื่น ส่วนกุฏิใหม่สร้างเป็นเรือนทรงไทยทันสมัยหลังใหญ่

**พิพิธภัณฑ์หุ่นขี้ผึ้งหลวงปู่ขาว** ตัวอาคารสร้างขึ้นในรูปทรงของก้อนหินเรียงกัน ๓ ก้อน เพื่อให้เข้ากับภูมิประเทศของวัดถ้ำกลองเพล ซึ่งเต็มไปด้วยสวนหิน รอบ ๆ บริเวณตกแต่งด้วยไม้ดอกและสนามหญ้าสีเขียวขจี ภายในพิพิธภัณฑ์มีหุ่นขี้ผึ้งของหลวงปู่ขาวประดิษฐานอยู่ในท่านั่ง ห้องข้าง ๆ กันมีเครื่องอัฐบริขารของหลวงปู่ขาวตั้งแสดงไว้ด้วย



พิพิธภัณฑ์หุ่นขี้ผึ้งหลวงปู่ขาว



วนอุทยานบัวบาน

**เจดีย์หลวงปู่ขาว** เป็นเจดีย์ที่สร้างขึ้นเมื่อใช้บรรจ้อัฐิ หลวงปู่ขาว สร้างอยู่บนลานหินมีบันไดเป็นทางเดิน ขึ้นไปสู่องค์เจดีย์

**มณฑปหลวงปู่ขาว** เป็นมณฑปจัตุรมุขที่หลวงปู่ขาว สร้างไว้ครั้งยังมีชีวิตอยู่ เพื่อใช้เป็นที่ประกอบพิธี สังฆกรรม รอบ ๆ บริเวณเงียบสงบและร่มรื่น

**การเดินทาง** จากอำเภอเมืองหนองบัวลำภู ใช้ทางหลวงหมายเลข ๒๑๐ เส้นทางไปจังหวัดอุดรธานี ประมาณ ๑๓ กิโลเมตร สังเกตจะพบโรงเรียนร่มเกล้า ตั้งอยู่ริมถนนทางขวามือ ให้เลี้ยวขวาเข้าซอยข้างโรงเรียน เข้าไปอีกประมาณ ๒ กิโลเมตร ระยะทางจากอำเภอเมืองหนองบัวลำภู ประมาณ ๑๕ กิโลเมตร

**วนอุทยานน้ำตกเต่าโต้** ตั้งอยู่ริมทางหลวงหมายเลข ๒๑๐ ตำบลลำภู เป็นสถานที่พักผ่อนร่มรื่นไปด้วยป่าไม้จำนวนมากพรรณ และชนิดหินรูปต่าง ๆ บริเวณใกล้เคียง

มีศาลเจ้า “ปู่หลุบ” ซึ่งเป็นที่เคารพและศรัทธาของ ชาวหนองบัวลำภูและผู้ที่ได้เดินทางผ่านไปมา

**การเดินทาง** จากตัวเมืองหนองบัวลำภู ใช้ทางหลวง หมายเลข ๒๑๐ เส้นทางไปจังหวัดอุดรธานี จนถึง หลั๊กิโลเมตรที่ ๘๒ จะพบวนอุทยานน้ำตกเต่าโต้ อยู่ริมถนนทางซ้ายมือ ระยะทางจากอำเภอเมือง หนองบัวลำภู ประมาณ ๔ กิโลเมตร

**วนอุทยานบัวบาน** ตั้งอยู่บนเทือกเขาภูพานน้อย ตำบลหนองบัว เป็นหน่วยงานในสังกัดกรมอุทยาน แห่งชาติ สัตว์ป่า และพันธุ์พืช มีเนื้อที่ประมาณ ๒,๐๐๐ ไร่ มีแหล่งท่องเที่ยวที่สวยงามหลายแห่ง เช่น ผาชมเมือง ลานหมาจอก ธารน้ำตก ถ้ำพระ และ โขดหินเมืองเก่า เป็นต้น มีแนวเขตติดต่อกับแหล่ง ท่องเที่ยวเชิงนิเวศภูพานน้อย ลักษณะภูมิประเทศ เป็นภูเขา สามารถมองเห็นทัศนียภาพของจังหวัด

หนองบัวลำภูที่สวยงามทั้งกลางวันและกลางคืน ปัจจุบันนี้สามารถพัฒนาด้านการท่องเที่ยวให้ เป็นแหล่งเรียนรู้ทางธรรมชาติ เป็นสถานที่ดำเนิน กิจกรรมต่าง ๆ จากทั้งหน่วยงานราชการ และนัก ท่องเที่ยว เช่น การเข้าค่ายอบรมและพักผ่อน มีห้อง ประชุม บ้านพักไว้บริการ สอบถามข้อมูล โทร. ๐๙ ๕๒๖๙ ๔๙๙๑

**การเดินทาง** จากอำเภอเมืองหนองบัวลำภู ใช้ ทางหลวงหมายเลข ๒๑๐ เส้นทางไปจังหวัดอุดรธานี ผ่านวนอุทยานน้ำตกเผาไต้ จนถึงหลักกิโลเมตรที่ ๘๓ ให้เลี้ยวขวาเข้าถนน รพช. ตามป้ายวนอุทยาน บัวบานและแหล่งท่องเที่ยวเชิงนิเวศภูพานน้อย ผ่าน วัดป่าเจริญธรรมที่ตั้งอยู่ริมถนนทางซ้ายมือ จากนั้น จะพบทางแยกให้เลี้ยวขวาไปอีก ๒ กิโลเมตร ถึงวน

อุทยานฯ ระยะทางจากอำเภอเมืองหนองบัวลำภู ประมาณ ๗ กิโลเมตร

**แหล่งท่องเที่ยวเชิงนิเวศภูพานน้อย** ตั้งอยู่บ้านภูพานทอง ตำบลหนองบัว ภูพานน้อยเป็นส่วนหนึ่งของเทือกเขาภูพาน ที่ทอดตัวจากทิศตะวันออกของ อำเภอเมืองหนองบัวลำภูไปทางทิศใต้ที่ภูเก้าของ อำเภอโนนสัง มีเนื้อที่ประมาณ ๓๕,๐๐๐ ไร่ อยู่บน เทือกเขาสูงชัน เป็นแหล่งท่องเที่ยวทางธรรมชาติที่สวยงามและมีความหลากหลายทางชีวภาพ มีจุดชม ทิวทัศน์บริเวณหน้าผาสามารถมองเห็นทัศนียภาพ ของจังหวัดหนองบัวลำภูได้อย่างกว้างไกล และมี หอดูดาวที่ทางจังหวัดได้สร้างไว้รองรับนักท่องเที่ยว ที่สนใจดูดาว และยังสามารถชมดาวบนดินยาม ค่ำคืน ที่เกิดจากแสงไฟฟ้าระยะยิบของตัวเมือง หนองบัวลำภูได้ด้วย



แหล่งท่องเที่ยวเชิงนิเวศภูพานน้อย



ศูนย์หัตถกรรมปั้นหม้อบ้านโค้งสวรรค์

มีการแบ่งพื้นที่แหล่งท่องเที่ยวเชิงนิเวศ ออกเป็น ๒ ส่วน คือ

**ส่วนที่ ๑** เป็นพื้นที่ที่นักท่องเที่ยวมาใช้บริการทั้งกลางวันและกลางคืน มีพื้นที่ประมาณ ๒,๕๐๐ ตารางเมตร ใช้เป็นที่พักผ่อนหย่อนใจ เล่นแคมป์ไฟ ประชุมสัมมนา และจัดเลี้ยงสังสรรค์

**ส่วนที่ ๒** เป็นพื้นที่ป่าใช้ในการท่องเที่ยวเชิงนิเวศและเล่นกีฬา เช่น วอร์คแรลลี่ จักรยานเสือภูเขา ศึกษาธรรมชาติ พันธุ์ไม้ สมุนไพร ชมสัตว์ (สิง นก แมลง) โดยจะใช้พื้นที่เฉพาะเวลากลางวัน

สอบถามข้อมูลได้ที่ อบจ.หนองบัวลำภู โทร. ๐ ๔๒๓๑ ๒๘๗๐-๑

**การเดินทาง** จากอำเภอเมืองหนองบัวลำภู ใช้ทางหลวงหมายเลข ๒๑๐ เส้นทางไปจังหวัดอุดรธานี ผ่านวนอุทยานน้ำตกเหวนไถ่ จนถึงหลักกิโลเมตรที่ ๘๓ ให้เลี้ยวขวาเข้าถนน รพช. ตามป้ายวนอุทยานบัวบานและแหล่งท่องเที่ยวเชิงนิเวศภูพานน้อย ผ่าน

วัดป่าเจริญธรรมที่ตั้งอยู่ริมถนนทางซ้ายมือ จากนั้นจะพบทางแยกให้เลี้ยวขวาเข้าไป ผ่านวนอุทยานบัวบาน และตรงไปอีกราว ๒ กิโลเมตร ถึงแหล่งท่องเที่ยวเชิงนิเวศภูพานน้อย ระยะทางจากอำเภอเมืองหนองบัวลำภู ประมาณ ๑๐ กิโลเมตร

**ศูนย์หัตถกรรมปั้นหม้อบ้านโค้งสวรรค์** ตั้งอยู่บ้านโค้งสวรรค์ ตำบลโนนทัน เป็นหมู่บ้านที่ผลิตเครื่องปั้นดินเผาด้วยกรรมวิธีการผลิตแบบดั้งเดิมอันมีเอกลักษณ์เฉพาะไม่เหมือนกับเครื่องปั้นดินเผาที่อื่น ๆ ไม่ว่าจะเป็นวัตถุดิบ กระบวนการกรรมวิธีต่าง ๆ หรือรูปแบบผลิตภัณฑ์ซึ่งหมู่บ้านแห่งนี้ได้ให้ความสำคัญในแต่ละชิ้นงานและพิถีพิถันเพื่อให้เครื่องปั้นดินเผาคงความเป็นเอกลักษณ์และมีคุณภาพ โดยผลิตภัณฑ์เครื่องปั้นดินเผาต่าง ๆ มีวางจำหน่ายทั้งริมทางและในบริเวณหมู่บ้าน ซึ่งผู้มาเยือนสามารถเลือกชมและเลือกซื้อเครื่องปั้นดินเผาที่มีให้เลือกมากมายหลายประเภท เช่น รูปปั้นและตุ๊กตาดินเผาสำหรับประดับตกแต่งสวน แจกัน อ่างครก เป็นต้น

**การเดินทาง** จากอำเภอเมืองหนองบัวลำภู ใช้ทางหลวงหมายเลข ๒๑๐ เส้นทางไปจังหวัดอุดรธานี ระหว่างหลักกิโลเมตรที่ ๙๕-๙๖ จะพบป้ายบอกทางเข้าสู่ศูนย์หัตถกรรมฯ ระยะทางจากอำเภอเมืองหนองบัวลำภู ประมาณ ๑๗ กิโลเมตร

**พี ซี คาวบอย ทาวน์** ตั้งอยู่บ้านโนนทัน ตำบลโนนทัน เป็นฟาร์มวัวบรามันห์พันธุ์แท้ ก่อตั้งเมื่อเดือนพฤษภาคม พ.ศ. ๒๕๓๒ บนเนื้อที่กว่า ๔,๐๐๐ ไร่ เป็นแหล่งท่องเที่ยวที่จะได้สัมผัสถึงกลิ่นอายยุค Cowboy อีกทั้งยังมีบริการสอนขี่ม้าตั้งแต่ฝึกหัดไปจนถึงระดับมืออาชีพ นอกจากนี้ยังมีกิจกรรมที่น่าสนใจอีก เช่น การขับรถ ATV การยิงปืน BB Gun จักรยานน้ำ คาวบอยโชว์ การชมความน่ารักของ



ถ้ำสุวรรณคูหา

เหล่าฝูงสัตว์นานาชนิดอย่างใกล้ชิด พร้อมมุมถ่ายรูปสวย พร้อมสิ่งอำนวยความสะดวกอีกมาก ฟาร์มเปิดให้เข้าชมทุกวัน เวลา ๐๙.๐๐-๑๗.๓๐ น. สอบถามข้อมูล โทร. ๐๘ ๑๙๗๕ ๒๒๒๒ หรือ [www.pccowboytown.com](http://www.pccowboytown.com)

**การเดินทาง** จากอำเภอเมืองหนองบัวลำภู ใช้ทางหลวงหมายเลข ๒๑๐ เส้นทางไปจังหวัดอุดรธานี ประมาณ ๑๐ จนถึงตลาดบ้านห้วยเตือ ให้เลี้ยวซ้ายเข้าทางหลวงชนบท ทด.๔๐๐๙ ประมาณ ๓ กิโลเมตร

### อำเภอสุวรรณคูหา

**อนุสาวรีย์ ไทยอาสาป้องกันชาติ (ทสพช.)** ตั้งอยู่หน้าที่ว่ากรมอำเภอสุวรรณคูหา สร้างในปี พ.ศ. ๒๕๔๖ สมัย นายจารึก ปริญญาพล เป็นผู้ว่าราชการจังหวัดหนองบัวลำภู ไทยอาสาป้องกันชาติ (ทสพช.) ได้ก่อกำเนิดขึ้นครั้งแรกที่บ้านนาดี และบ้านโคก

อำเภอสุวรรณคูหา เมื่อปี พ.ศ. ๒๕๑๗ โดยได้รวมกันเรียกตัวเองว่า “ทสพ” (ไทยอาสาป้องกันตนเอง) จับอาวุธขึ้นต่อสู้กับ ผกค. จนได้รับการยกย่องสรรเสริญและถือเอาเป็นแบบอย่างนำไปขยายผลทั่วทั้งประเทศ โดยเรียกราษฎรอาสาสมัครว่า ไทยอาสาป้องกันชาติ (ทสพช.) อนุสาวรีย์แห่งนี้จึงสร้างขึ้นเพื่อเชิดชูวีรกรรมของราษฎร ทสพช. และเพื่อให้คนรุ่นหลังได้รำลึกถึงบรรพบุรุษ

**ถ้ำสุวรรณคูหา** ตั้งอยู่วัดถ้ำสุวรรณคูหา บ้านคูหาพัฒนา หมู่ที่ ๗ ตำบลนาสี วัดสุวรรณคูหาขึ้นชาวบ้านทั่วไป เรียกว่า “วัดถ้ำ” เป็นโบราณสถานที่สำคัญทางประวัติศาสตร์และโบราณคดี ภายในถ้ำมีโบราณวัตถุและรูปพระเจ้าไชยเชษฐาแห่งเมืองเวียงจันทน์ ในบริเวณที่ตั้งวัดมีภูเขาอีกหนึ่ง ซึ่งเขาภูนี้มีถ้ำใหญ่น้อยหลายแห่ง เช่น ถ้ำใหญ่ ถ้ำแจ่ง ถ้ำมือ และถ้ำแก้ว โดยถ้ำใหญ่อยู่ตอนล่างสุด เวลาเข้าถ้ำจะต้องผ่าน



ถ้ำผาเจาะ

ถ้ำนี้ก่อนเสมอ พื้นถ้ำเรียบ เพดานโค้งครึ่งวงกลม เหมือนประทุนเรือ ตลอดความยาวของถ้ำประดับ ตกแต่งด้วยกระเบื้อง ถ้วย จานเชิงลายคราม และ เบลูจรงค์ ถ้ำใหญ่ยังใช้เป็นวิหารมีพระพุทธรูปปูนปั้น ต่าง ๆ ประดิษฐานอยู่หลายองค์ที่สำคัญ คือ พระพุทธไสยาสน์องค์ใหญ่สีทองอร่าม

**การเดินทาง** จากอำเภอเมืองหนองบัวลำภู ใช้ทางหลวงหมายเลข ๒๑๐ เส้นทางไปจังหวัดเลย แล้วเลี้ยวขวาตามทางหลวงหมายเลข ๒๐๙๗ ถึง อำเภอสุวรรณคูหา จากนั้นไปตามถนนพระไชยเชษฐา ประมาณ ๑ กิโลเมตร ถึงโรงเรียนบ้านนาตาแหลวตรงยางวิทยา แล้วเลี้ยวขวาเข้าไปอีก ๔ กิโลเมตร ระยะทางจากอำเภอเมืองหนองบัวลำภู ประมาณ ๕๘ กิโลเมตร

**แหล่งโบราณคดีภูผายา** ตั้งอยู่ทางเหนือของบ้านนาเจริญ ตำบลดงมะไฟ เป็นภูเขาหินปูนที่แยกตัวออกมาจากเทือกเขาภูพานมีภาพเขียนสีสมัยก่อนประวัติศาสตร์ปรากฏตามผนังถ้ำเป็นจำนวนหลายส่วน ส่วนแรกบริเวณ “ถ้ำถ่าง” พบกลุ่มภาพเขียนสีแดงบนผนังถ้ำผิวเรียบยาวประมาณ ๕ เมตร ประกอบด้วยลวดลายเรขาคณิต ภาพสัตว์ ภาพฝ่ามือ ส่วนที่สองคือ “ถ้ำบน” พบภาพเขียนสีแดงกระจายอยู่เป็นกลุ่ม ๆ ที่เห็นชัดเจนเป็นภาพสีเหลี่ยมขนมเปียกปูน ภาพคน ภาพสัตว์เล็กยลกลาน ภาพโครงร่างสัตว์ขนาดใหญ่ นอกจากนั้นบริเวณถ้ำผายา ยังมีสำนักสงฆ์อันเป็นที่เคารพนับถือของชาวบ้านตั้งอยู่ด้วย สันนิษฐานว่าภาพเขียนถ้ำภูผายามีอายุระหว่าง ๒,๐๐๐-๓,๐๐๐ ปี ใกล้เคียงกับอายุของภาพเขียนที่ค้นพบที่อุทยานประวัติศาสตร์ภูพระบาท จังหวัดอุดรธานี ลักษณะ

ภาพเขียนคล้ายคลึงกับภาพที่พบที่ผาละลาย มณฑล กวางสี ประเทศจีน

**การเดินทาง** จากอำเภอเมืองหนองบัวลำภู ใช้ ทางหลวงหมายเลข ๒๑๐ เส้นทางไปจังหวัดเลย แล้ว เลี้ยวขวาตามทางหลวงหมายเลข ๒๐๙๗ ถึงอำเภอ สุวรรณคูหา แล้วใช้เส้นทางอำเภอสุวรรณคูหา- บ้านนาเจริญ

**อ่างเก็บน้ำโคกนกสาริกา** ตั้งอยู่หมู่ที่ ๗ บ้านโคกนก สาริกา ตำบลบุญทัน เป็นอ่างเก็บน้ำที่มีทัศนียภาพ สวยงาม มีความร่มรื่นเป็นธรรมชาติเนื่องจากอยู่กลาง หุบเขา และมีร้านอาหารเปิดให้บริการ เป็นแหล่งพักผ่อนหย่อนใจของผู้คนในพื้นที่

### อำเภอนาวัง

**ถ้ำผาเจาะ** ตั้งอยู่ในวัดพุทธบรรพต บ้านผาเจาะ ตำบลเทพศิรี เป็นถ้ำที่มีลักษณะเหมือนถูกเจาะ หน้าผา แต่จริง ๆ แล้วเกิดขึ้นเองตามธรรมชาติ มีความสวยงามเป็นอย่างมาก เมื่อขึ้นไปด้านบน สามารถมองเห็นทัศนียภาพบริเวณบ้านผาเจาะและ อำเภอนาวังได้ทั้งหมด และบนยอดถ้ำผาเจาะยัง ประดิษฐานพระพุทธรูปองค์ใหญ่ให้สักการ ส่วน ภายในถ้ำมีความสวยงามตามธรรมชาติแต่การเข้าไป เที่ยวยชมยากลำบากเนื่องจากเป็นหุบเหว ตามตำนาน เล่าว่า ในสมัยที่มีการสร้างพระธาตุพนม มียักษ์ กุมภภัณฑ์คนหนึ่งเตรียมสิ่งของใส่ตะกร้าไว้มากมาย เพื่อจะมาบรรจุในพระธาตุ ระหว่างทางได้พบกับยักษ์ อีกคนที่ผาเจาะแห่งนี้ ยักษ์นั้นแจ้งว่าพระธาตุพนม สร้างเสร็จแล้ว ยักษ์กุมภภัณฑ์เสียใจมากจึงทิ้งตะกร้า ไว้ที่นี่ กลายเป็นผาเจาะ

**การเดินทาง** จากอำเภอเมืองหนองบัวลำภู ใช้ ทางหลวงหมายเลข ๒๑๐ เส้นทางไปจังหวัดเลย จน ผ่านหลักกิโลเมตรที่ ๗๘ สังเกตทางซ้ายมือจะพบ



ถ้ำผาเวียง

ทางเข้าวัดพุทธบรรพต ถ้ำผาเจาะตั้งอยู่ในพื้นที่วัด ระยะทางจากอำเภอเมืองหนองบัวลำภู ประมาณ ๔๐ กิโลเมตร

**ถ้ำผาเวียง** ตั้งอยู่หมู่ที่ ๙ บ้านผาเวียง ตำบลนาแก ลักษณะเป็นทิวเขาที่มีทัศนียภาพงดงาม ชาวบ้าน เรียกกันว่า ภูผาเวียง และยังเป็นที่ตั้งของวัดถ้ำ ผาเวียง ภายในถ้ำมีหินงอกหินย้อยสวยงามมาก นอกจากนี้ยังมีถ้ำอื่น ๆ บริเวณใกล้เคียงอีก เช่น ถ้ำ ผากกลาง ถ้ำธรรมมาสน์ ถ้ำประทุน ถ้ำคอกเนื้อใหญ่ ถ้ำค้ำคาว เป็นต้น

**การเดินทาง** จากอำเภอเมืองหนองบัวลำภู ใช้ ทางหลวงหมายเลข ๒๑๐ เส้นทางไปจังหวัดเลย จนถึงหลักกิโลเมตรที่ ๘๐ ให้เลี้ยวขวาเข้าทางหลวง ชนบท นก.๓๐๑๒ ตรงไปอีก ๑๕ กิโลเมตร ถึงวัด ระยะทางจากอำเภอเมืองหนองบัวลำภู ประมาณ ๕๕ กิโลเมตร



ถ้ำเอราวัณ

**อ่างเก็บน้ำห้วยผาวัง** ตั้งอยู่หมู่ที่ ๕ บ้านไทยนิยม ตำบลวังทอง เป็นอ่างเก็บน้ำขนาดกลาง บรรยากาศสงบเงียบเป็นธรรมชาติ มีแพแบบชิงเชือกสำหรับซั๊กแพออกมารับลมสบาย ๆ กลางสายน้ำ และมีร้านอาหารบริการนักท่องเที่ยว

**การเดินทาง** จากอำเภอเมืองหนองบัวลำภู ใช้ทางหลวงหมายเลข ๒๑๐ เส้นทางไปจังหวัดเลย จนผ่านหลักกิโลเมตรที่ ๘๕ จะพบป้ายบอกทางไปอ่างเก็บน้ำให้เลี้ยวซ้าย และตรงเข้าไปประมาณ ๓ กิโลเมตร ระยะทางจากอำเภอเมืองหนองบัวลำภูประมาณ ๘๔ กิโลเมตร

**ถ้ำเอราวัณ** ตั้งอยู่ภายในวัดถ้ำเอราวัณ บ้านผาอินแปลง ตำบลวังทอง บริเวณภูเขาหินแข็งที่ชาวบ้าน เรียกว่า ภูเขาผาถ้ำช้าง เป็นรอยต่อของอำเภอดีงสูง จังหวัดเลย กับอำเภอนาวัง จังหวัด

หนองบัวลำภู ถ้ำเอราวัณแห่งนี้ตั้งอยู่บนเขาที่มีลักษณะเป็นหินแข็งที่มีกระจายอยู่ทั่วไป ซึ่งถ้ามองจากที่ไกล ๆ จะเห็นมีลักษณะเหมือนช้างกำลังหมอบ แต่ถ้ามองจากด้านหน้าผาก็จะเหมือนกับหน้าผาของช้าง

ถ้ำเอราวัณเป็นถ้ำขนาดใหญ่มีบันไดเรียงคดโค้งไปมาจากเชิงเขาเบื้องล่างขึ้นสู่ปากถ้ำกว่า ๖๐๐ ชั้น มีพระพุทธรูปขนาดใหญ่อยู่บริเวณปากถ้ำ ภายในถ้ำเป็นห้องโถงขนาดใหญ่ เป็นสถานที่แห่งตำนานนิยายพื้นบ้านเรื่อง “นางผมหอม” มีหินงอกหินย้อยสวยงาม ถ้ำเอราวัณแห่งนี้นั้นแต่เดิมมีชื่อว่า “ถ้ำช้าง” ซึ่งเป็นชื่อเรียกตามภูเขา คือ ผาถ้ำช้าง พระครูปลัดฝั้น ปาเรสโก ได้เชิญชวนผู้มีจิตศรัทธาร่วมกันสร้างขึ้นเป็นวัดซึ่งต่อมาเรียกว่า “วัดถ้ำช้าง” โดยได้สร้างไว้บริเวณบันไดทางขึ้นถ้ำอันเป็นที่มาของชื่อวัดถ้ำเอราวัณ ภายในบริเวณดังกล่าวมีสิ่งที่น่าสนใจ ได้แก่



วัดป่าภูฝางสันติธรรม

หลวงพ่พระพุทธรูปชัยศรีมุนีศรีโลกนาถ เป็นพระพุทธรูปศักดิ์คู่บ้านคู่เมือง ทั้งยังมีก่องหินวงเป็นรูปร่างคล้ายเจดีย์โดยมีเรื่องเล่าต่อ ๆ กันมาเป็นความเชื่อที่ว่า ถ้าหากใช้หินมาก่อเป็นรูปเจดีย์ ๙ ชั้นแล้วจะนำความโชคดีมาให้ เมื่อได้ขึ้นมาที่บริเวณบนหลังคาถ้ำก็จะได้พบกับปล่องดาว ๓ ปล่อง ซึ่งแสงสว่างสามารถส่องลอดเข้ามาถึงได้ เมื่อเดินต่อมาเรื่อย ๆ จะพบกับหินรูปพญาช้างนั่งคุกเข่า ซึ่งมีเรื่องเล่าสืบต่อถึงที่มาว่าพญาช้างได้ตรอมใจตายและสาปตัวเองให้เป็นหิน นอกจากนี้ยังมีหินรูปทรงต่าง ๆ อีกมากมาย เช่น หินนางผมหอม เห็ดหิน อ่างหิน ฯลฯ

**การเดินทาง** จากอำเภอเมืองหนองบัวลำภู ใช้ทางหลวงหมายเลข ๒๑๐ เส้นทางไปจังหวัดเลย จนถึงระหว่างหลักกิโลเมตรที่ ๘๗-๘๘ จะพบชุมชนประตู่ทางเข้าวัดถ้ำเอราวัณทางขวามือติดกับโรงเรียนบ้านผาวัง ให้เลี้ยวขวาเข้าไปอีก ๒ กิโลเมตร ถึงวัด

ถ้ำเอราวัณ ระยะทางจากอำเภอเมืองหนองบัวลำภู ประมาณ ๕๑ กิโลเมตร

**วัดป่าภูฝางสันติธรรม** ตั้งอยู่บ้านวังไผ่ ตำบลวังทอง เป็นวัดป่าสงบ ร่มรื่น มีบริเวณกว้างขวาง ตั้งชื่อตามต้นฝาง ซึ่งเป็นพืชสมุนไพรที่ขึ้นกระจายอยู่ในวัด สร้างด้วยศิลปะสมัยใหม่ มีเสนาสนะที่สวยงาม อลังการและพญานาคเก้าเศียรซึ่งอยู่บริเวณศาลาการเปรียญ

**การเดินทาง** จากอำเภอเมืองหนองบัวลำภู ใช้ทางหลวงหมายเลข ๒๑๐ เส้นทางไปจังหวัดเลย จนถึงหลักกิโลเมตรที่ ๘๘ ให้เลี้ยวซ้ายใช้ถนนเส้นทางบ้านโนนภูทอง-บ้านห้วยป่าน ตรงไปจนถึงวัด

**ศูนย์วัฒนธรรมไทยสายใยชุมชน วัดทรงธรรมบรรพต** ตั้งอยู่บ้านวังสำราญ หมู่ที่ ๒ ตำบลวังทอง เป็นสถานที่จัดตั้งโครงการวัฒนธรรมไทยสายใย



วัดสันติธรรมบรรพต

ชุมชน ตำบลวังทอง จัดตั้งโครงการขึ้นเมื่อวันที่ ๒๖ กันยายน พ.ศ. ๒๕๕๑ และต่อมาได้รับการคัดเลือกให้เป็นโครงการวัฒนธรรมไทยสายใยชุมชนระดับดีเด่นของจังหวัด ผู้สนใจเข้าชมหรือศึกษาดูงานเป็นหมู่คณะ ควรนัดหมายล่วงหน้า โทร. ๐๙ ๗๑๔๑ ๙๕๕๙

**การเดินทาง** ห่างจากตัวเมืองหนองบัวลำภู ประมาณ ๕๕ กิโลเมตร ตามทางหลวงหมายเลข ๒๑๐ เส้นทางหนองบัวลำภู-เลย

## อำเภอากลาง

**วัดสันติธรรมบรรพต** หรือ วัดป่าภูน้อย เป็นที่ประดิษฐานรอยพระบาทและมีกลุ่มใบเสมาหินโบราณซึ่งมีทั้งหมด ๘ กลุ่ม วางไว้ ๘ ทิศ แต่ละกลุ่มมีเสมาหินจำนวน ๔ ใบ บางใบมีการแกะสลักเป็นรูปพระโพธิสัตว์และรูปคล้ายยอดเจดีย์ สันนิษฐานว่ากลุ่มเสมาหินเหล่านี้ฝังอยู่รอบเทวสถานของขอม

เหมือนกับเสมาหินวัดศรีคูเมือง เป็นศาสนสถานที่เหมาะแก่การปฏิบัติธรรม

**การเดินทาง** จากอำเภอเมืองหนองบัวลำภู ใช้ทางหลวงหมายเลข ๒๑๐ เส้นทางไปจังหวัดเลย จนถึงเทศบาลอำเภอากลางให้เลี้ยวซ้ายไปอีก ๑.๕ กิโลเมตร ระยะทางจากอำเภอเมืองหนองบัวลำภู ประมาณ ๓๐ กิโลเมตร

**วัดพระธาตุเมืองพิณ** ตั้งอยู่บ้านโนนธาตุ ตำบลฝั่งแดง เดิมทีบริเวณวัดพระธาตุเมืองพิณเป็นวัดร้างชาวบ้านในพื้นที่รำลึกกันว่าเป็น “ที่เข็ดที่ขวาง” หรือเป็นพื้นที่ศักดิ์สิทธิ์มีเจ้าที่เทวดารักษา ใครล่วงล้ำเข้ามามักจะเจ็บไข้ได้ป่วยอยู่เสมอ หลังจากปี พ.ศ. ๒๔๙๐ มีพระธุดงค์กรรมฐานสายพระอาจารย์มั่น ภูริทัตตเถระ เข้ามาปักกลดเจริญภาวนา เรื่องความเข็ดความขวางก็ลดลง ชาวบ้านมีศรัทธาจึงสร้างเป็นวัดขึ้นมา



พระธาตุเจดีย์สีลุมทโท

ภายในวัดมี **พระธาตุเมืองพิณ** สันนิษฐานว่าก่อสร้างในสมัยทวารวดีและล้านช้าง เดิมเป็นพระธาตุทรงบัวแปดเหลี่ยม ศิลปะล้านช้าง อยู่ในสภาพชำรุดทรุดโทรม ต่อมาพระสงฆ์และชาวบ้านจึงได้ร่วมกันบูรณะเพื่อเสริมความมั่นคงป้องกันการพังทลาย จึงทำให้พระธาตุมีรูปร่างแปลกตา ทรงขุดหรือทรงลูกปิ่นแตกต่างจากพระธาตุอื่น ๆ นอกจากนี้จะมีพระธาตุเมืองพิณแล้ว ยังมีซากวิหารก่ออิฐสอดินอยู่ด้านตะวันออกของพระธาตุ และศิลาจารึกทำด้วยหินทรายกล่าวถึงการสร้างวิหารหลังนี้อยู่ด้านหน้าของซากวิหารด้วย ไกลองค์พระธาตุยังมีศาลปูพระธาตุที่ชาวบ้านเชื่อว่าเป็นที่สิงสถิตของปูพระธาตุหรือเทวดาอารักษ์ผู้รักษาองค์พระธาตุ เวลาชาวบ้านมีเรื่องเดือดเนื้อร้อนใจก็จะมาทำพิธีขอพรจากปูพระธาตุที่ศาลนี้ ซึ่งสะท้อนให้เห็นการผสมผสานของความเชื่อเรื่องผีและวิญญาณกับพระพุทธศาสนา ที่ยังคงอยู่ควบคู่กันในสังคมชนบทอีสานได้เป็นอย่างดี

**การเดินทาง** จากอำเภอเมืองหนองบัวลำภู ใช้ทางหลวงหมายเลข ๒๑๐ เส้นทางไปจังหวัดเลย จนถึงถึงทางแยกบ้านฝั่งแดง (สังเกตทางขวามือคือวิทยาลัยเทคโนโลยีบริหารธุรกิจรักไทยนากลาง) ให้เลี้ยวซ้ายเข้าทางหลวงหมายเลข ๒๔๒๐ ตรงไปจะพบชุมประตู่ทางเข้าวัดทางซ้ายมือ ระยะทางจากอำเภอเมืองหนองบัวลำภู ประมาณ ๓๔ กิโลเมตร

**พระธาตุเจดีย์สีลุมทโท** ตั้งอยู่ภายในวัดบูรพาราม บ้านกกคือ เป็นเจดีย์ที่หลวงปู่เสรี สีลุมทโท ร่วมกับพุทธศาสนิกชนสร้างขึ้นเพื่อบรรจุพระบรมสารีริกธาตุที่ได้รับพระราชทานจากสมเด็จพระสังฆราช เมื่อได้เข้าเฝ้าเมื่อปี พ.ศ. ๒๕๔๔ และได้สร้างพระธาตุเจดีย์ขึ้นเมื่อปี พ.ศ. ๒๕๔๗ แล้วเสร็จเมื่อปี พ.ศ. ๒๕๔๙ พระธาตุเจดีย์ตั้งอยู่บริเวณด้านหน้าวัด ปัจจุบันชั้นล่างของพระธาตุเจดีย์ใช้เป็นที่แสดงรูปหล่อ เครื่องอัฐบริขาร และอัฐิธาตุของหลวงปู่เสรี สีลุมทโท



ลิมไม้วัดเจริญทรงธรรม

**การเดินทาง** จากอำเภอเมืองหนองบัวลำภู ใช้ทางหลวงหมายเลข ๒๑๐ เส้นทางไปจังหวัดเลย จนถึงหลักกิโลเมตรที่ ๖๘ จะพบวัดบูรพารามตั้งอยู่ริมถนนทางขวามือติดกับโรงเรียนคำแสนวิทยาสรรค์

**วัดศิริบุญธรรม** ตั้งอยู่บ้านร่องน้ำใส ตำบลกุดดินจี่ ได้รับพระราชทานวิสุงคามสีมาในปี พ.ศ. ๒๕๒๘ ภายในวัดมี “พระพุทธรูปชินญาณมารวิชัยไตรโลกนาถ” หรือ “หลวงพ่พระพุทธรเจ้าใหญ่” พระพุทธรูปปางมารวิชัย ศิลปะสุโขทัย ขนาดกว้างหน้าตัก ๙ เมตร สูง ๑๖ เมตร ซึ่งพุทธศาสนิกชนร่วมกันบริจาคทรัพย์สร้างขึ้นเมื่อปี พ.ศ. ๒๕๕๒ เพื่อถวายเป็นพระราชกุศลแด่พระบาทสมเด็จพระปรมินทรมหาภูมิพลอดุลยเดช รัชกาลที่ ๙ โดยพระพุทธรูปชินญาณมารวิชัยไตรโลกนาถ มีความหมายว่า พระพุทธรเจ้าผู้ทรงชนะมารด้วยพระญาณพระองค์เอง และทรงเป็นที่พึ่งแห่งโลกทั้งสาม

**การเดินทาง** จากอำเภอเมืองหนองบัวลำภู ใช้ทางหลวงหมายเลข ๒๑๐ เส้นทางไปจังหวัดเลย จนถึงแยกบ้านนาคำไฮให้เลี้ยวขวาเข้าสู่ทางหลวง

หมายเลข ๒๐๙๗ ตรงไปจนถึงโรงเรียนบ้านกุดดินจี่ทางซ้ายมือ จะพบทางเข้าวัดศิริธรรมอยู่ถัดไป ระยะทางจากอำเภอเมืองหนองบัวลำภู ประมาณ ๓๐ กิโลเมตร

**อ่างเก็บน้ำห้วยไร่ ๒** ตั้งอยู่บ้านสระแก้ว หมู่ที่ ๙ ตำบลดงสวรรค์ เป็นอ่างเก็บน้ำที่มีทัศนียภาพสวยงาม โดยเฉพาะในช่วงฤดูหนาวซึ่งชาวบ้านจะปลูกปอเพื่อส่งออกดอกเหลืองอร่ามเป็นทุ่งกว้าง นอกจากนั้นยังมีแพท่องเที่ยวซึ่งมีพวงมาลัยบังคับทิศทางได้ อันเป็นเอกลักษณ์ภูมิปัญญาของชาวบ้านที่นี่ และยังมีแพอาหารไว้บริการนักท่องเที่ยวอีกด้วย

**การเดินทาง** จากอำเภอเมืองหนองบัวลำภู ใช้ทางหลวงหมายเลข ๒๑๐ เส้นทางไปจังหวัดเลย จนถึงแยกบ้านนาคำไฮให้เลี้ยวขวาเข้าสู่ทางหลวงหมายเลข ๒๐๙๗ ผ่านวงเวียนเทศบาลตำบลกุดดินจี่ให้ตรงไปแล้วแยกซ้ายเข้าถนน รพช. ตรงไปจนพบสี่แยกให้เลี้ยวซ้ายเข้าสู่ทางหลวงชนบท นก.๔๐๐๔ ตรงไปจะพบทางแยกมีป้ายบอกทางไปอ่างเก็บน้ำให้เลี้ยวขวา ระยะทางจากอำเภอเมืองหนองบัวลำภู ประมาณ ๔๗ กิโลเมตร

### อำเภอศรีบุญเรือง

**ลิมไม้วัดเจริญทรงธรรม** ตั้งอยู่บ้านดอนปอ ตำบลหนองบัวใต้ เป็นลิม (พระอุโบสถ) ที่สร้างด้วยไม้ทั้งหมด หลัง เป็นลิมที่แบบพื้นบ้านอีสาน รูปทรงกะทัดรัด ขนาดกว้างและยาวไล่เลี่ยกัน หลังคาสูงโปร่งทำให้บรรยากาศภายในเย็นสบาย ตัวอาคารเป็นรูปสี่เหลี่ยมผืนผ้าทรงโถงสูงมีมุขหน้า หันหน้าไปทางทิศตะวันออก มีประตูและบันไดทางขึ้นด้านหน้า บันไดก่ออิฐถือปูน หัวบันไดประดับด้วยปูนปั้นรูปพญานาค ส่วนหน้าบันประดับด้วยแผ่นไม้แกะสลักเป็นรูปครุฑและรังผึ้ง ผนังเป็นฝาไม้กระดานตามแนวนอน ผนังด้านข้างมีหน้าต่างด้านละ ๔ ช่อง หลังคาทรงจั่ว



ผาสามยอด

ซ้อนกัน ๒ ชั้น ประดับข้อฟ้าที่สร้างจากไม้แกะสลัก รูปธาตุอีสานอยู่ที่กลางสันหลังคา เครื่องมุงหลังคาเดิมเป็นแป้นเกล็ดไม้ ปัจจุบันเป็นสังกะสี ภายในสิมประดิษฐานพระประธานปางสมาธิ ชาวบ้านเรียกว่า “พระคีนอร์” โดยสิมไม้หลังนี้ได้ก่อสร้างเมื่อปี พ.ศ. ๒๔๘๙ ซึ่งแต่เดิมนั้นเป็นสิมน้ำตั้งอยู่ในสระน้ำทางทิศตะวันออกของวัด ต่อมาราวปี พ.ศ. ๒๔๙๘ จึงย้ายไปตั้งบนบกอยู่ทางทิศตะวันตกเฉียงเหนือของวัด โดยก่อสร้างส่วนฐานของสิมเป็นฐานก่อสร้างถ่อปูน แล้วเสร็จสมบูรณ์ในปี พ.ศ. ๒๕๐๒

**การเดินทาง** จากอำเภอเมืองหนองบัวลำภู ใช้ทางหลวงหมายเลข ๒๒๘ เส้นทางไปจังหวัดขอนแก่น จากนั้นแยกซ้ายเข้าทางหลวงชนบท นก.๓๐๐๓ (หนองบัวลำภู-สร้างเสียน) ตรงไปจะพบวัดเจริญทรงธรรมอยู่ริมถนนทางขวามือ ระยะทางจากอำเภอเมืองหนองบัวลำภู ประมาณ ๓๔ กิโลเมตร

**ผาสามยอด** ตั้งอยู่บ้านผาสุก ตำบลหนองกุงแก้ว บริเวณรอยต่อจังหวัดหนองบัวลำภูและจังหวัดเลย ลักษณะเป็นภูเขาสามลูกเรียงกันมีสันเขาเชื่อมต่อกัน ซึ่งยังไม่เคยมีการสำรวจอย่างเป็นทางการมาก่อน บริเวณรอบ ๆ ภูเขาเป็นไร่นาของชาวบ้าน ส่วนบนภูเขานั้นยังคงความบริสุทธิ์ของธรรมชาติและสัตว์ป่าอยู่มาก มีถ้ำเล็กถ้ำน้อยกว่า ๑๐๐ ถ้ำ ภายในถ้ำมีหินงอกหินย้อยตระการตา ทั้งยังมีการค้นพบโครงกระดูกมนุษย์โบราณและข้าวของเครื่องใช้อีกมาก

**การเดินทาง** จากอำเภอเมืองหนองบัวลำภู ใช้ทางหลวงหมายเลข ๒๒๘ เส้นทางไปจังหวัดขอนแก่น ผ่านตัวอำเภอศรีบุญเรือง และใช้ทางหลวงหมายเลข ๒๔๒๐ ระยะทางจากอำเภอเมืองหนองบัวลำภู ประมาณ ๗๐ กิโลเมตร

**วัดป่าผาสามยอดผาสุการาม (วัดน้ำทิพย์)** ตั้งอยู่บ้านผาสุก หมู่ที่ ๕ ตำบลหนองกุงแก้ว เป็นวัดป่า



อุทยานแห่งชาติภูเก้า-ภูพานคำ

ที่มีความสงบร่มรื่น พระอาจารย์เกรียงไกร โฆสธมโม ได้เริ่มพัฒนาผาสามยอดให้เป็นพุทธอุทยาน เมื่อวันที่ ๑๙ เมษายน พ.ศ. ๒๕๔๖ โดยภายในวัดจะมีเสนาสนะที่สวยงาม บริเวณทางเข้าวัดจะมีรูปปั้นพญานาคขนาดใหญ่สวยงามคูขนานอยู่ทางเข้า และในส่วนของพุทธอุทยานจะเป็นทางเดินขึ้นภูเขามาสามยอด โดยระหว่างทางจะมีพระพุทธรูปประดิษฐานสวยงามจนถึงหน้าผายอดกลาง รวม ๑๙ องค์ เหมาะแก่การศึกษาธรรมชาติและปฏิบัติธรรมอย่างยิ่ง

**การเดินทาง** ใช้เส้นทางเดียวกับการเดินทางไปผาสามยอด

### อำเภอโนนสัง

**โนนวัดป่า** ตั้งอยู่ตำบลโนนสัง เป็นโบราณสถานเก่าแก่ สันนิษฐานว่าเคยเป็นวัดเก่า เนื่องจากมีการขุด

พบพระพุทธรูปปางนาคปรกทำด้วยศิลา และมีร่องรอยโบราณสถาน โบราณวัตถุอยู่รอบบริเวณนั้น ตามหลักฐานทางโบราณคดีสันนิษฐานได้ว่าเป็นโบราณสถานและโบราณวัตถุศิลปะขอมสมัยเรืองอำนาจ

**การเดินทาง** จากอำเภอเมืองหนองบัวลำภู ใช้ทางหลวงหมายเลข ๒๑๔๖ (หนองบัวลำภู-โนนสัง) ประมาณ ๒๐ กิโลเมตร

**อุทยานแห่งชาติภูเก้า-ภูพานคำ** ครอบคลุมพื้นที่อำเภอโนนสัง จังหวัดหนองบัวลำภู และอำเภออุบลรัตน์ จังหวัดขอนแก่น มีเนื้อที่ ๒๐๑,๒๕๐ ไร่ ประกาศเป็นอุทยานแห่งชาติเมื่อวันที่ ๒๐ กันยายน พ.ศ. ๒๕๒๘ สภาพพื้นที่ส่วนใหญ่เป็นป่าเต็งรัง ไม้ไผ่ จะเปลี่ยนสีผลัดใบในช่วงต้นเดือนพฤศจิกายน ที่ตั้งของสำนักงานอุทยานฯ จะอยู่บริเวณภูพานคำ ริมหาดเลสาบเหนือเขื่อนอุบลรัตน์ ซึ่งมีทัศนียภาพที่สวยงามโดยเฉพาะในยามพระอาทิตย์ตก

สิ่งที่น่าสนใจในเขตอุทยานฯ ส่วนใหญ่จะอยู่บริเวณ  
ภูเก้าในเขตหนองบัวลำภู ได้แก่ ร่องรอยก่อน  
ประวัติศาสตร์ของชุมชนในสมัยบ้านเชียง เช่น ภาพ  
เขียนสี ภาพสลักตามผนังถ้ำต่าง ๆ และรอยเท้า  
ไดโนเสาร์ซึ่งสันนิษฐานว่าเป็นสายพันธุ์เดียวกับรอย  
เท้าที่พบที่อำเภอภูเวียง จังหวัดขอนแก่น เป็นต้น

*สิ่งที่น่าสนใจในเขตอุทยานฯ ได้แก่*

**ภูพานคำ** เป็นทิวเขาด้านตะวันออกของกลุ่มน้ำพอง  
และเป็นส่วนหนึ่งของเทือกเขาภูพาน ตอนบนมี จุด  
ชมวิวช่องเขาขาด สามารถมองเห็นทัศนียภาพที่  
สวยงามของทะเลสาบเหนือเขื่อนอุบลรัตน์

**ภูเก้า** เป็นเทือกเขาหินทรายสลับซับซ้อน คล้าย  
กระทะหงาย ประกอบด้วยภูเขา ๙ ลูก คือ ภูผาง ภู  
ขุมปูน ภูหัน ภูเมย ภูค้อหม้อ ภูชั้น ภูเพราะ ภูถวก  
และภูวัด ภูเขาทั้ง ๙ ลูกนี้มีความสลับซับซ้อนมาก  
มีป่าไม้และสัตว์ป่านานาชนิด บนภูเก้ามีสถานที่น่า  
สนใจอยู่หลายแห่งได้แก่

**รอยเท้านายพราน และรอยตีนหมา** เป็นรอยเท้า  
ขนาดใหญ่ ๒ รอย ลักษณะคล้ายรูปเท้ามนุษย์และ  
สุนัขขนาดใหญ่สลักบนหิน อันเกี่ยวโยงกับนิทาน  
พื้นบ้านเรื่อง “พระสุพรรณวิโมชา กับหมาเก้าหาง”

**ถ้ำเลือด ถ้ำปลาโฮ ถ้ำเจ๊ก** เป็นแหล่งโบราณคดีที่  
น่าสนใจ มีการสำรวจพบภาพเขียนสีและภาพสลัก  
บนผนังถ้ำ อายุไม่ต่ำกว่า ๓,๕๐๐ ปี

**เสาหินทามต่าง** เป็นลานหินที่มีก้อนหินรูปทรงต่าง ๆ  
ที่โดดเด่นคือ หินก้อนใหญ่ที่วางอยู่ซ้อนกันคล้ายกับ  
ดอกเห็ด เป็นประติมากรรมธรรมชาติที่งดงาม

**หอสวรรค์** เป็นจุดชมทิวทัศน์ มีก้อนหินขนาดใหญ่  
ตั้งอยู่ริมหน้าผาสูง ๓๐ เมตร มีบันไดให้ปีนขึ้นไปบน  
ก้อนหินซึ่งมีศาลาตั้งอยู่

**น้ำตกตาดฟ้า** เป็นน้ำตกขนาดเล็ก ไหลมาตามลำธาร  
ท่ามกลางป่าเบญจพรรณ ก่อนจะทิ้งตัวลงมาตามชั้น  
หินสูง ๗ เมตร ลงสู่แอ่งน้ำใหญ่เบื้องล่าง

อุทยานฯ มีบ้านพักและจุดกางเต็นท์รองรับนักท่องเที่ยว  
เที่ยว สอบถามข้อมูลได้ที่ อุทยานแห่งชาติภูเก้า-ภู  
พานคำ โทร. ๐ ๔๒๓๑ ๕๕๓๗, ๐๖ ๓๖๔๘ ๔๘๒๑  
หรือ กรมอุทยานแห่งชาติ สัตว์ป่า และพันธุ์พืช โทร.  
๐ ๒๕๖๒ ๐๗๖๐-๒

**การเดินทาง** จากอำเภอเมืองหนองบัวลำภู ใช้  
ทางหลวงหมายเลข ๒๑๕๖ (หนองบัวลำภู-โนนสัง)  
ระยะทางประมาณ ๔๐ กิโลเมตร ถึงสามแยกบ้าน  
โสกจาน จากนั้นเลี้ยวซ้ายเข้าสู่เส้นทางสายบ้านโสก  
จาน-เขื่อนอุบลรัตน์ ระยะทางประมาณ ๑๔ กิโลเมตร  
ถึงที่ทำการกรรอุทยานฯ รวมระยะทาง ๕๕ กิโลเมตร

**วัดพระพุทธรบาทภูเก้า** อยู่ตำบลนิคมพัฒนา ตั้งอยู่  
ในพื้นที่ภูเก้า มีบันไดพญานาคคู่จากพื้นล่างขึ้นไป  
สู่ตัววัดซึ่งตั้งอยู่บนภูเก้า เป็นวัดเก่าแก่ซึ่งมีรอยเท้า  
มนุษย์และสุนัขขนาดใหญ่สลักอยู่บนหิน อันเกี่ยว  
โยงกับนิทานพื้นบ้านเรื่อง “พระสุพรรณวิโมชา หมา  
เก้าหาง” ภายในบริเวณวัดยังมีถ้ำที่สามารถเข้าไปชม  
ได้อยู่หลายถ้ำ เช่น ถ้ำอาจารย์สมหรือถ้ำหลวงปู่สิม

**แหล่งโบราณคดีโนนดอนกลาง (บ้านกุดกวาง  
สร้อย)** ตั้งอยู่บ้านกุดกวางสร้อย ซอยสันติสุข ตำบล  
บ้านถิ่น เขิงเขาภูเก้าด้านทิศตะวันออก เป็นแหล่ง  
ขุดค้นพบโบราณวัตถุสมัยก่อนประวัติศาสตร์ ได้แก่  
ภาชนะเครื่องปั้นดินเผาคล้ายกับวัฒนธรรมบ้านเชียง  
โครงกระดูกมนุษย์ กำไลสำริด กำไลหิน ลูกปัดแก้ว  
แม่พิมพ์ทำจากหินทรายสำหรับใช้หล่อหัวขวานสำริด  
เครื่องมือเหล็ก เป็นต้น โบราณวัตถุต่าง ๆ บางส่วน  
ได้นำไปเก็บไว้ที่พิพิธภัณฑสถานแห่งชาติขอนแก่น  
นอกจากนี้ในบริเวณหมู่บ้านยังได้สร้างอาคาร  
พิพิธภัณฑเพื่อจัดแสดงวัตถุโบราณบางส่วนอีกด้วย

**การเดินทาง** ใช้ทางหลวงหมายเลข ๒๑๔๖ (หนองบัวลำภู-โนนสัง) ระยะทาง ๓๖ กิโลเมตร ถึงบ้านหนองแขวงแล้วขวาเข้าไป ๕ กิโลเมตร

**หาดโนนยาว** หรือ **พืथाสาม** ตั้งอยู่บ้านโนนยาว ตำบลโคกใหญ่ เป็นหาดทรายที่อยู่ริมทะเลสาบเขื่อนอุบลรัตน์ ทอดตัวลงไปเป็นบริเวณกว้าง สามารถมองเห็นทัศนียภาพที่สวยงามของเทือกเขาภูพานได้ชัดเจน และยังมีร้านอาหารต่าง ๆ ไว้บริการนักท่องเที่ยว

**การเดินทาง** จากอำเภอเมืองหนองบัวลำภู ใช้ทางหลวงหมายเลข ๒๑๔๖ เส้นทางไปจังหวัดขอนแก่น ระยะทางประมาณ ๕๗ กิโลเมตร

**วัดป่าพรหมวิหาร** ตั้งอยู่บ้านภูดินทอง หมู่ที่ ๗ ตำบลโนนเมือง เป็นวัดป่าสังกัดธรรมยุติกนิกาย สร้างขึ้นในปี พ.ศ. ๒๕๒๔ โดยหลวงปู่สาย เขมธมโม พระเกจิชื่อดัง

สายพระอาจารย์มั่น ภูริทัตตเถระ ภายในวัดเป็นที่ตั้งของพรหมวิหารย์เจดีย์ (เขมธัมมาเถรานุสรณ์) สร้างขึ้นเพื่อบรรจุพระบรมสารีริกธาตุ รวมทั้งรูปเหมือนของหลวงปู่สาย เขมธมโม และพระบูรพาจารย์ โดยมีพิธีบรรจุพระบรมสารีริกธาตุและยกยอดเจดีย์ เมื่อวันที่ ๑๑ สิงหาคม พ.ศ. ๒๕๕๐

**การเดินทาง** จากอำเภอเมืองหนองบัวลำภู ใช้ทางหลวงหมายเลข ๒๑๔๖ (หนองบัวลำภู-โนนสัง) ระยะทางประมาณ ๔๕ กิโลเมตร แยกขวาเข้าถนนโนนสัง-ศรีบุญเรือง ไปอีก ๒๕ กิโลเมตร

## เทศกาลงานประเพณี

**งานนมัสการมหาธาตุ ถิ่นชาดหนองบัวลำภู** จัดขึ้นในวันที่ ๒๕ มกราคม-๓ กุมภาพันธ์ ของทุกปี ณ บริเวณสนามนมัสการมหาธาตุ อำเภอเมืองหนองบัวลำภู มีการออกร้านและจำหน่ายสินค้าท้องถิ่นมากมาย



แหล่งโบราณคดีโนนตอนกลาง



หาดโนนยาว

**งานประเพณีบุญข้าวจี** จัดขึ้นในวันขึ้น ๑๓-๑๕ ค่ำ เดือน ๓ ของทุกปี ณ วัดถ้ำสุวรรณคูหา บ้านคูหาพัฒนา อำเภอสุวรรณคูหา

**ประเพณีขึ้นเขาไหว้พระถ้ำเอราวัณ** จัดขึ้นในวันที่ ๑๒-๑๕ เมษายน ของทุกปี บริเวณถ้ำเอราวัณ อำเภอนาวัง

**งานประเพณีสงกรานต์หาดโนนยาว** จัดขึ้นในวันที่ ๑๒-๑๕ เมษายน ของทุกปี บริเวณหาดโนนยาว อำเภอนอนสัง

**ประเพณีบุญผะเหวด** จัดขึ้นในเดือนสี่ (ประมาณเดือนเมษายน) ของทุกปี เป็นงานบุญของอำเภอนอนสังที่พระสงฆ์ได้แสดงพระธรรมเทศนาเกี่ยวกับพระเวสสันดรชาดก ซึ่งเป็นเรื่องราวที่กล่าวถึงพระจริยาวัตรขององค์พระสัมมาสัมพุทธเจ้า เมื่อครั้งเสวยชาติเป็นพระเวสสันดร

**งานบวงสรวงศาลเจ้าปู่หลุบและพระวอพระตา** จัดขึ้นในวันพุธและวันพฤหัสบดีแรกของเดือน ๖ (ประมาณเดือนพฤษภาคม) ของทุกปี ณ บริเวณศาลพระวอพระตา และศาลเจ้าพ่อปู่หลุบ อำเภอเมืองหนองบัวลำภู

**งานประเพณีบุญบังไฟอำเภอศรีบุญเรือง** จัดขึ้นในวันขึ้น ๑๕ ค่ำ เดือน ๖ ของทุกปี ณ บริเวณสนามที่ว่าการอำเภอศรีบุญเรือง

**งานมกรรมกลั้วหอมแฟร์** จัดขึ้นในช่วงเดือนกรกฎาคม ของทุกปี ณ บริเวณบ้านสวนสวรรค์ ตำบลวังทอง อำเภอนาวัง

**งานเทศกาลเที่ยวหอยหิน กินลำไย** จัดขึ้นในช่วงเดือนสิงหาคม ของทุกปี ณ บริเวณพิพิธภัณฑหอยหิน ๑๕๐ ล้านปี องค์การบริหารส่วนตำบลโนนทัน อำเภอเมืองหนองบัวลำภู

**งานเทศกาลน้ำตกเผ่าได้** จัดขึ้นในวันที่ ๑๔-๑๕ กันยายน ของทุกปี บริเวณวนอุทยานน้ำตกเผ่าได้ อำเภอเมืองหนองบัวลำภู

## **สินค้าพื้นเมืองและร้านจำหน่ายสินค้าที่ระลึก**

**หมู่บ้านหัตถกรรมปั้นหม้อบ้านโค้งสวรรค์** ตั้งอยู่ตั้งอยู่บ้านโค้งสวรรค์ ตำบลโนนทัน อำเภอเมืองหนองบัวลำภู เป็นหมู่บ้านที่ผลิตเครื่องปั้นดินเผาด้วยกรรมวิธีการผลิตแบบดั้งเดิม เช่น รูปปั้นและตุ๊กตาดินเผาสำหรับประดับตกแต่งสวน แจกัน อ่างครก เป็นต้น โดยมีวงจำหน่ายบริเวณริมทางถนนและในบริเวณหมู่บ้าน

**กระติบข้าวจากต้นคล้า** ตั้งอยู่บ้านห้วยฮวก ตำบลศรีบุญเรือง อำเภอศรีบุญเรือง ชาวบ้านในหมู่บ้านประมาณร้อยละ ๙๕ มีอาชีพสานกระติบข้าวด้วยต้นคล้า เป็นงานหัตถกรรมที่มีความงามจากวัสดุธรรมชาติและคงทน มีประโยชน์ใช้สอยที่บ่งบอกถึงแนวความคิดและภูมิปัญญาของชาวบ้านอย่างแท้จริง

**ผ้าไหมกุดแห่** ผ้าไหมจากกลุ่มสตรีทอผ้าชิดไหมบ้านโพธิ์คำ ตำบลกุดแห่ อำเภอนากลาง เป็นผ้าไหมที่โด่งดังระดับประเทศ เป็นผลิตภัณฑ์ดีเด่นระดับ ๕ ดาวของภาคอีสาน มีลวดลายผ้าที่หลากหลาย เช่น ลายดอกทิพย์ ลายหัวนาค ลายกัญแจเงิน ลายอินถวา เป็นต้น

**ผลิตภัณฑ์จากกะลามะพร้าว** บ้านดอนนาดี หมู่ที่ ๗ ตำบลบ้านขาม โทร. ๐๘ ๑๕๗๔ ๓๒๒๘ จำหน่ายกระเป๋าลายฉลุ นาฬิกาจากกะลา

**ผลิตภัณฑ์ผ้าฝ้ายย้อมสีธรรมชาติ** ผลิตโดยกลุ่มอนุรักษ์ศิลปวัฒนธรรมทอผ้าฝ้ายย้อมสีธรรมชาติ เลขที่ ๗๑ หมู่ที่ ๕ บ้านโนนขาด ตำบลนาदान อำเภอสุวรรณคูหา เป็นผ้าฝ้ายทอมือย้อมสีธรรมชาติ

ลักษณะผ้าจะเป็นลวดลายสายฝนยาวตลอดผืนและมีลู่ที่เชิงผ้า

**ผลิตภัณฑ์ขนมทองม้วนสมุนไพร** สินค้า OTOP ดีเด่น โดย นางแสงจันทร์ เอื้องม่วง ๘ หมู่ที่ ๗ ตำบลบ้านขาม อำเภอเมืองหนองบัวลำภู โทร. ๐๘ ๙๒๗๔ ๙๐๖๖

**ผลิตภัณฑ์ข้าวกลิ้ง** โดยกลุ่มข้าวกลิ้งหนองภัยศูนย์ ๒๓๑ หนองภัยศูนย์ หมู่ที่ ๑ ตำบลหนองภัยศูนย์ อำเภอเมืองหนองบัวลำภู โทร. ๐๘ ๙๕๗๒ ๘๑๗๖

**น้ำผึ้งแท้สุวรรณฟาร์ม** โดยกลุ่มเลี้ยงผึ้งสุวรรณฟาร์ม มีผลิตภัณฑ์จากผึ้งจำหน่ายหลากหลายชนิด เช่น น้ำผึ้งสด เกสรผึ้ง นมผึ้ง ชี้ผึ้ง พันธุ์ผึ้ง และนางพญาผึ้ง ภายใต้ยี่ห้อสุวรรณฟาร์ม ผู้สนใจสอบถามได้ที่ เลขที่ ๔๓ หมู่ที่ ๒ ตำบลหนองบัวใต้ อำเภอศรีบุญเรือง โทร. ๐๘ ๔๗๙๐ ๐๑๙๐

## **ตัวอย่างรายการนำเที่ยว**

(แบบ ๒ วัน ๑ คืน)

**วันที่ ๑ (อำเภอเมืองหนองบัวลำภู-อำเภอนาวัง-อำเภอเมืองหนองบัวลำภู)**

- (เช้า) - สักการะ **อนุสาวรีย์สมเด็จพระนเรศวรมหาราช** อำเภอเมืองหนองบัวลำภู เพื่อความเป็นสิริมงคล
- ทำบุญและไหว้พระกับพระพุทธรูปคู่บ้านคู่มือเมืองหนองบัวลำภู คือ **พระบาง ณ หอพระบาง** อำเภอเมืองหนองบัวลำภู
- เที่ยวชมฟอสซิลหอยและไดโนเสาร์อายุนับล้านปี ณ **พิพิธภัณฑหอยหิน ๑๕๐ ล้านปี** อำเภอเมืองหนองบัวลำภู
- (บ่าย) - ออกเดินทางจากอำเภอเมืองหนองบัวลำภูไปยังอำเภอนาวัง

- เทียบชมความสวยงามของ **ถ้ำเอราวัณ** อำเภอनावัง ซึ่งมีหินงอกหินย้อยภายในถ้ำสวยงาม
- แวะชมและถ่ายภาพกับ **ถ้ำผาเจาะ** อำเภอनावัง ซึ่งมีรูปทรงของหน้าผาที่แปลกตา
- เดินทางจากอำเภอनावังกลับมายังอำเภอเมืองหนองบัวลำภู
- เดินเล่น พักผ่อนรับลมเย็น ๆ ณ **หนองบัว** อำเภอเมืองหนองบัวลำภู
- เดินทางเข้าสู่ที่พักอำเภอเมืองหนองบัวลำภู

## วันที่ ๒ (อำเภอเมืองหนองบัวลำภู-อำเภอโนนสัง-อำเภอเมืองหนองบัวลำภู)

- (เช้า)
- สักการะพระบรมสารีริกธาตุซึ่งอัญเชิญมาจากเนปาล ณ **พิพิธภัณฑสถานหลวงปู่หลอด ปโมทิตะเจติย์** อำเภอเมืองหนองบัวลำภู
  - ทำบุญ ไหว้พระ และนมัสการอิฐธาตุของหลวงปู่ขาว อนาลโย ณ **วัดถ้ำกลองเพล** อำเภอเมืองหนองบัวลำภู
  - ออกเดินทางจากอำเภอเมืองหนองบัวลำภูไปยังอำเภอโนนสัง
- (บ่าย)
- รับประทานอาหารกลางวัน เล่นน้ำ และพักผ่อนตามอัธยาศัย ณ **หาดโนนยาว (พิทยาสาม)** ริมทะเลสาบเขื่อนอุบลรัตน์ อำเภอโนนสัง
  - ออกเดินทางจากอำเภอโนนสังกลับมายังอำเภอเมืองหนองบัวลำภู
  - แวะอุดหนุนชิ้นงานหัตถกรรมเครื่องปั้นดินเผา ณ **ศูนย์หัตถกรรมเครื่องปั้นดินเผาบ้านโค้งสวรรค์** อำเภอเมืองหนองบัวลำภู

- รอชมพระอาทิตย์ตกดินและแสงไฟยามค่ำคืนของตัวเมืองหนองบัวลำภูบนลานชมวิวของ **แหล่งท่องเที่ยวเชิงนิเวศภูพานน้อย** อำเภอเมืองหนองบัวลำภู
- เดินทางเข้าสู่ที่พักอำเภอเมืองหนองบัวลำภู

## ข้อเสนอแนะในการท่องเที่ยว

- ศึกษาและสอบถามรายละเอียดข้อมูลเกี่ยวกับสถานที่ท่องเที่ยวแต่ละประเภทก่อนการเดินทางหรือติดต่อวิทยากร หรือผู้นำทาง ตามความเหมาะสมของสถานที่ท่องเที่ยวแต่ละแห่ง
- การท่องเที่ยวแหล่งท่องเที่ยวทางธรรมชาติ ควรศึกษาฤดูกาลและช่วงเวลาที่เหมาะสมในการเดินทางและเพื่อจัดเตรียมอุปกรณ์สำหรับการท่องเที่ยวได้ถูกต้อง
- ร่วมกันรักษาทรัพยากรทางการท่องเที่ยว เพื่อให้เป็นการท่องเที่ยวที่ยั่งยืนสืบต่อคนรุ่นต่อไป
- ไม่ประพฤติดูปฏิบัติขัดต่อวิถีชีวิตและประเพณีนิยมของคนในท้องถิ่น
- การแต่งกายที่เหมาะสมสำหรับการท่องเที่ยวแต่ละสถานที่ เช่น ศาสนสถานต่าง ๆ ควรแต่งกายสุภาพ
- ในการเดินทางไม่ควรประมาท และต้องคำนึงถึงความปลอดภัย
- ปฏิบัติตามระเบียบ ข้อกำหนด และคำแนะนำของเจ้าหน้าที่ในสถานที่ท่องเที่ยวอย่างเคร่งครัด

# แผนที่ตัวเมืองหนองบัวลำภู

## NONG BUA LAM PHU CITY MAP



.6 .3 0 กิโลเมตร  
Kilometers



## วัด Temple (Wat)

- 1 วัดศรีคุณเมือง Wat Si Khun Mueang
- 2 วัดธรรมาวาส Wat Thammawat
- 3 วัดมหาชัย Wat Mahachai
- 4 วัดโพธิ์ชัยสมสะอาด Wat Phochai Somsa-at
- 5 วัดโพธิ์ศรีบ้านลำภู (วัดหายโตก) Wat Phosi Banlamphu (Wat Haisok)
- 6 วัดพิศาลรัญญาวาส Wat Phisan Ranyawat
- 7 วัดศิริมงคล Wat Siri Mongkhon



## โรงพยาบาล Hospital

- 1 โรงพยาบาลวิระพลการแพทย์ Wiraphon Medical Hospital
- 2 โรงพยาบาลทีระพลการแพทย์ Thiraphon Medical Hospital



## ตลาด Market

- 1 ตลาดธนารักษ์ (ตลาดแลงแม่อำเนียง)  
Thanarak Market (Laeng Mae Samniang Market)
- 2 ตลาดสดเทศบาล 1 Municipality 1 Market
- 3 ตลาดสดเทศบาลเมืองหนองบัวลำภู Nong Bua Lam Phu Municipality Market



## สถานที่สำคัญ Places

- 1 ที่ว่าการอำเภอหนองบัวลำภู Amphoe Mueang Nong Bua Lam Phu Office
- 2 สำนักงานเทศบาลเมืองหนองบัวลำภู Nong Bua Lam Phu Municipality Office



## แหล่งท่องเที่ยว Tourist Attraction

- 1 ศาลหลักเมืองพระวอ พระตา Phra Wo Phra Ta City Pillar Shrine
- 2 พระอนุสาวรีย์และศาลสมเด็จพระนเรศวรมหาราช  
Monument and shrine of King Naresuan the Great

## สัญลักษณ์ Legend



ศาลากลางจังหวัด City Hall



โรงเรียน School



ไปรษณีย์ Post Office



สถานีขนส่ง Bus Terminal



ถนน Road



แหล่งน้ำ, แม่น้ำ Stream, River









# แผนที่ท่องเที่ยวจังหวัดหนองบัวลำภู NONG BUA LAM PHU TOURIST MAP



## สถานที่ท่องเที่ยว Tourist Attraction

- 1 ถ้ำสุวรรณคูหา Tham Suwannakhuha
- 2 ถ้ำเอราวัณ Tham Erawan
- 3 พระอนุสาวรีย์และศาลสมเด็จพระนเรศวรมหาราช  
Monument and shrine of King Naresuan the Great
- 4 วนอุทยานน้ำตกเต่าไต้ Namtok Thao To Botanical Park
- 5 พิพิธภัณฑ์หอยหิน ๑๕๐ ล้านปี Shell Fossil Museum
- 6 หมู่บ้านหัตถกรรมปั้นหม้อบ้านโคกสวรรค์ Ban Khong Sawan Pottery Village
- 7 วัดถ้ำกลองเพล Wat Tham Klong Phen
- 8 วนอุทยานบัวบาน Buaban Forest Park
- 9 แหล่งท่องเที่ยวเชิงนิเวศภูพานน้อย  
Phu Phan Noi Ecotourism Project
- 10 แหล่งโบราณคดีโนนดอนกลาง (บ้านกุดกว้างสร้อย)  
Non Don Klang Archeological Site (Ban Kut Kwang Soi)
- 11 อุทยานแห่งชาติภูเก้า-ภูพานคำ  
Phu Khao-Phu Phan Kham National Park

## สัญลักษณ์ Legend

- |   |                   |                    |
|---|-------------------|--------------------|
|  | อำเภอ             | Amphoe (District)  |
|  | สถานที่ท่องเที่ยว | Tourist Attraction |
|  | แหล่งน้ำ, แม่น้ำ  | Stream, River      |
|  | ทางหลวง           | Highway            |
|  | เส้นขอบเขตจังหวัด | Province Boundary  |
|  | เส้นขอบเขตอำเภอ   | District Boundary  |

## หมายเลขโทรศัพท์สำคัญ

สำนักงานประชาสัมพันธ์จังหวัด

สำนักงานจังหวัด

สถานีตำรวจภูธรเมืองหนองบัวลำภู

โรงพยาบาลหนองบัวลำภู

โรงพยาบาลโนนสัง

โรงพยาบาลศรีบุญเรือง

โรงพยาบาลนาากลาง

ตำรวจท่องเที่ยว

ตำรวจทางหลวง

โทร. ๐ ๔๒๓๑ ๒๐๔๓

โทร. ๐ ๔๒๓๑ ๖๖๙๒

โทร. ๐ ๔๒๓๑ ๑๐๕๔

โทร. ๐ ๔๒๓๑ ๑๙๙๙

โทร. ๐ ๔๒๓๗ ๕๓๙๐

โทร. ๐ ๔๒๓๕ ๓๙๓๕, ๐ ๔๒๓๕ ๓๔๔๔-๕

โทร. ๐ ๔๒๓๕ ๙๐๓๕, ๐ ๔๒๓๕ ๙๑๔๒

โทร. ๑๑๕๕

โทร. ๑๑๙๓

## ศูนย์บริการข่าวสารท่องเที่ยว ททท. การท่องเที่ยวแห่งประเทศไทย (สำนักงานใหญ่)

๑๖๐๐ ถนนเพชรบุรี แขวงมักกะสัน

เขตราชเทวี กรุงเทพฯ ๑๐๔๐๐

โทร. ๑๖๗๒

โทรสาร ๐ ๒๒๕๓ ๗๔๔๐

อีเมล : [info@tat.or.th](mailto:info@tat.or.th)

เว็บไซต์ : [www.tourismthailand.org](http://www.tourismthailand.org)

เปิดบริการ ทุกวัน เวลา ๐๘.๓๐-๑๖.๓๐ น.

## กระทรวงการท่องเที่ยวและกีฬา

๔ ถนนราชดำเนินนอก เขตป้อมปราบศัตรูพ่าย

กรุงเทพฯ ๑๐๑๐๐

โทร. ๐ ๒๒๘๓ ๑๕๕๖

เปิดบริการทุกวัน เวลา ๐๘.๓๐-๑๖.๓๐ น.

## ท่าอากาศยานสุวรรณภูมิ

อาคารผู้โดยสารฝั่งขาเข้าในประเทศ ชั้น ๒ ประตู ๓

โทร. ๐ ๒๑๓๔ ๐๐๔๐ (๒๔ ชั่วโมง)

## ททท. สำนักงานเลย

ที่ว่าการอำเภอเมืองเลย (หลังเก่า) ถนนเจริญรัฐ ตำบลกุดป่อง

อำเภอเมือง จังหวัดเลย ๔๒๐๐๐

โทร. ๐ ๔๒๘๑ ๒๘๑๒, ๐ ๔๒๘๑ ๑๔๐๕

โทรสาร ๐ ๔๒๘๑ ๑๔๘๐

อีเมล : [tatloeit@tat.or.th](mailto:tatloeit@tat.or.th)

พื้นที่ความรับผิดชอบ: เลย หนองบัวลำภู

เปิดบริการทุกวัน เวลา ๐๘.๓๐-๑๖.๐๐ น.

ปรับปรุงข้อมูล  
กันยายน ๒๕๖๒



วัดถ้ำสุวรรณคูหา



ข้อมูล : ททท. สำนักงานเลย  
กองข่าวสารท่องเที่ยว (โทร. ๐ ๒๒๕๐ ๕๕๐๐ ต่อ ๒๑๔๐ - ๖)  
ออกแบบและจัดพิมพ์ : กองข่าวสารท่องเที่ยว ฝ่ายบริการการตลาด  
ข้อมูลรายละเอียดที่ระบุในเอกสารนี้อาจมีการเปลี่ยนแปลงได้  
ลิขสิทธิ์ของการท่องเที่ยวแห่งประเทศไทย  
กันยายน ๒๕๖๒  
ห้ามจำหน่าย



บริการ ๒๔ ชั่วโมง  
อีเมล info@tat.or.th  
www.tourismthailand.org