

พระราชกฤษฎีกา

กำหนดเขตที่ดิน ในท้องที่ตำบลห้วยโป่ง ตำบลยางงาม
ตำบลนาเกลือ ตำบลหนองไผ่ ตำบลบัววัฒนา ตำบลบ้านโชน
อำเภอหนองไผ่ ตำบลสามแยก ตำบลชันน้อย ตำบลชันสมบูรณ์ ตำบลสระประดู่
ตำบลวังใหญ่ ตำบลพุดเตย ตำบลภูน้ำหยด ตำบลพุดขาม อำเภอวิเชียรบุรี
ตำบลโคกสะอาด ตำบลประดู่งาม ตำบลสระกรวด ตำบลคลองกระจิง
อำเภอศรีเทพ จังหวัดเพชรบูรณ์ และตำบลหนองมะค่า
อำเภอโคกเจริญ จังหวัดลพบุรี
ให้เป็นเขตปฏิรูปที่ดิน
พ.ศ. ๒๕๔๐

ภูมิพลอดุลยเดช ป.ร.

ให้ไว้ ณ วันที่ ๒๒ ธันวาคม พ.ศ. ๒๕๔๐

เป็นปีที่ ๕๒ ในรัชกาลปัจจุบัน

พระบาทสมเด็จพระปรมินทรมหาภูมิพลอดุลยเดช มีพระบรมราชโองการโปรดเกล้าฯ ให้
ประกาศว่า

โดยที่เป็นการสมควรกำหนดเขตที่ดิน ในท้องที่ตำบลห้วยโป่ง ตำบลยางงาม ตำบลนาเกลือ
ตำบลหนองไผ่ ตำบลบัววัฒนา ตำบลบ้านโชน อำเภอหนองไผ่ ตำบลสามแยก ตำบลชันน้อย
ตำบลชันสมบูรณ์ ตำบลสระประดู่ ตำบลวังใหญ่ ตำบลพุดเตย ตำบลภูน้ำหยด ตำบลพุดขาม อำเภอ
วิเชียรบุรี ตำบลโคกสะอาด ตำบลประดู่งาม ตำบลสระกรวด ตำบลคลองกระจิง อำเภอศรีเทพ
จังหวัดเพชรบูรณ์ และตำบลหนองมะค่า อำเภอโคกเจริญ จังหวัดลพบุรี ให้เป็นเขตปฏิรูปที่ดิน

อาศัยอำนาจตามความในมาตรา ๒๒๑ ของรัฐธรรมนูญแห่งราชอาณาจักรไทย และมาตรา ๒๕ วรรคหนึ่ง แห่งพระราชบัญญัติการปฏิรูปที่ดินเพื่อเกษตรกรรม พ.ศ. ๒๕๑๘ จึงทรงพระกรุณาโปรดเกล้าฯ ให้ตราพระราชกฤษฎีกาขึ้นไว้ ดังต่อไปนี้

มาตรา ๑ พระราชกฤษฎีกานี้เรียกว่า “พระราชกฤษฎีกากำหนดเขตที่ดิน ในท้องที่ตำบล ห้วยโป่ง ตำบลยางงาม ตำบลนาเกลือ ตำบลหนองไผ่ ตำบลบัววัฒนา ตำบลบ้านโชน อำเภอนองไผ่ ตำบลสามแยก ตำบลชันน้อย ตำบลชันสมบูรณ์ ตำบลสระประดู่ ตำบลวังใหญ่ ตำบลพุดเตย ตำบลภูน้ำหยด ตำบลพุดขาม อำเภอวิเชียรบุรี ตำบลโลกสะอาด ตำบลประดู่งาม ตำบลสระกรวด ตำบลคลองกระจิง อำเภอศรีเทพ จังหวัดเพชรบูรณ์ และตำบลหนองมะค่า อำเภอโคกเจริญ จังหวัดลพบุรี ให้เป็นเขตปฏิรูปที่ดิน พ.ศ. ๒๕๔๐”

มาตรา ๒ พระราชกฤษฎีกานี้ให้ใช้บังคับตั้งแต่วันถัดจากวันประกาศในราชกิจจานุเบกษา เป็นต้นไป

มาตรา ๓ ให้ที่ดินในท้องที่ตำบลห้วยโป่ง ตำบลยางงาม ตำบลนาเกลือ ตำบลหนองไผ่ ตำบลบัววัฒนา ตำบลบ้านโชน อำเภอนองไผ่ ตำบลสามแยก ตำบลชันน้อย ตำบลชันสมบูรณ์ ตำบลสระประดู่ ตำบลวังใหญ่ ตำบลพุดเตย ตำบลภูน้ำหยด ตำบลพุดขาม อำเภอวิเชียรบุรี ตำบลโลกสะอาด ตำบลประดู่งาม ตำบลสระกรวด ตำบลคลองกระจิง อำเภอศรีเทพ จังหวัดเพชรบูรณ์ และตำบลหนองมะค่า อำเภอโคกเจริญ จังหวัดลพบุรี ภายในแนวเขตตามแผนที่ท้ายพระราชกฤษฎีกานี้ เป็นเขตปฏิรูปที่ดิน

มาตรา ๔ ให้รัฐมนตรีว่าการกระทรวงการคลัง รัฐมนตรีว่าการกระทรวงเกษตรและสหกรณ์ และรัฐมนตรีว่าการกระทรวงมหาดไทยรักษาการตามพระราชกฤษฎีกานี้

ผู้รับสนองพระบรมราชโองการ

ชวน หลีกภัย

นายกรัฐมนตรี



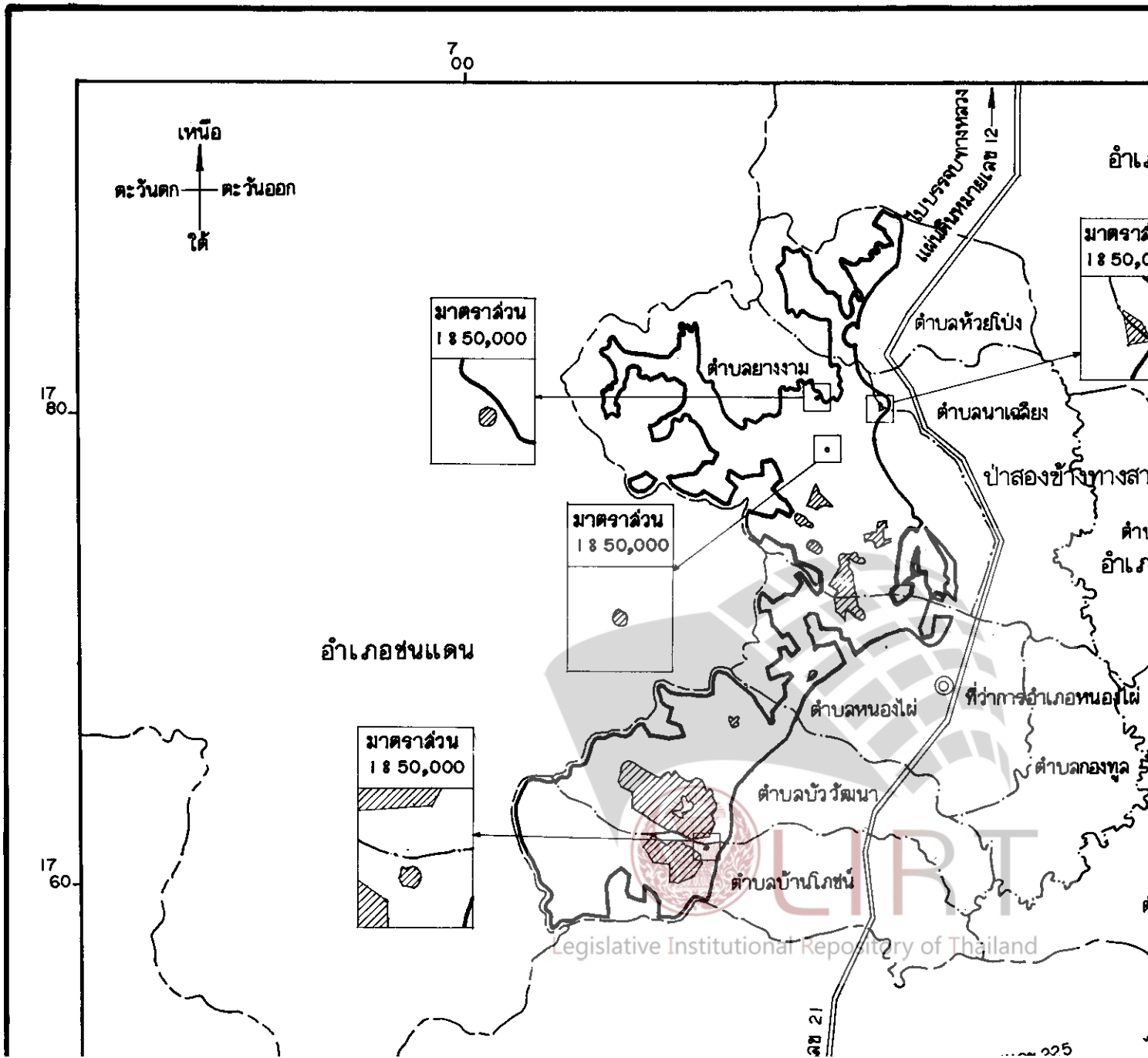
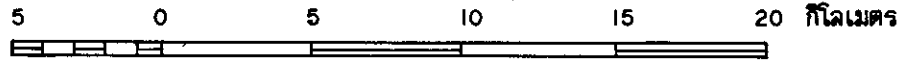
แผนที่ท้ายพระราชกฤษฎีกา

กำหนดเขตที่ดิน ในท้องที่ตำบลห้วยโป่ง ตำบลยางงาม ตำบลนาเฉลียง ตำบลหนองไผ่ ตำบลบัววัฒนา ตำบลสามแยก ตำบลชันน้อย ตำบลชันสมบูรณ์ ตำบลสระประดู่ ตำบลวังใหญ่ ตำบลพุดเตย ตำบลภูน้ำ ตำบลโคกสะอาด ตำบลประดู่งาม ตำบลสระกรวด ตำบลคลองกระจิง อำเภอศรีเทพ จังหวัดเพชรบูรณ์

และตำบลหนองมะค่า อำเภอโคกเจริญ จังหวัดลพบุรี
ให้เป็นเขตปฏิรูปที่ดิน

พ.ศ. ๒๕๕๐

มาตราส่วน 1 : 250,000



แผนที่ท้ายพระราชกฤษฎีกา

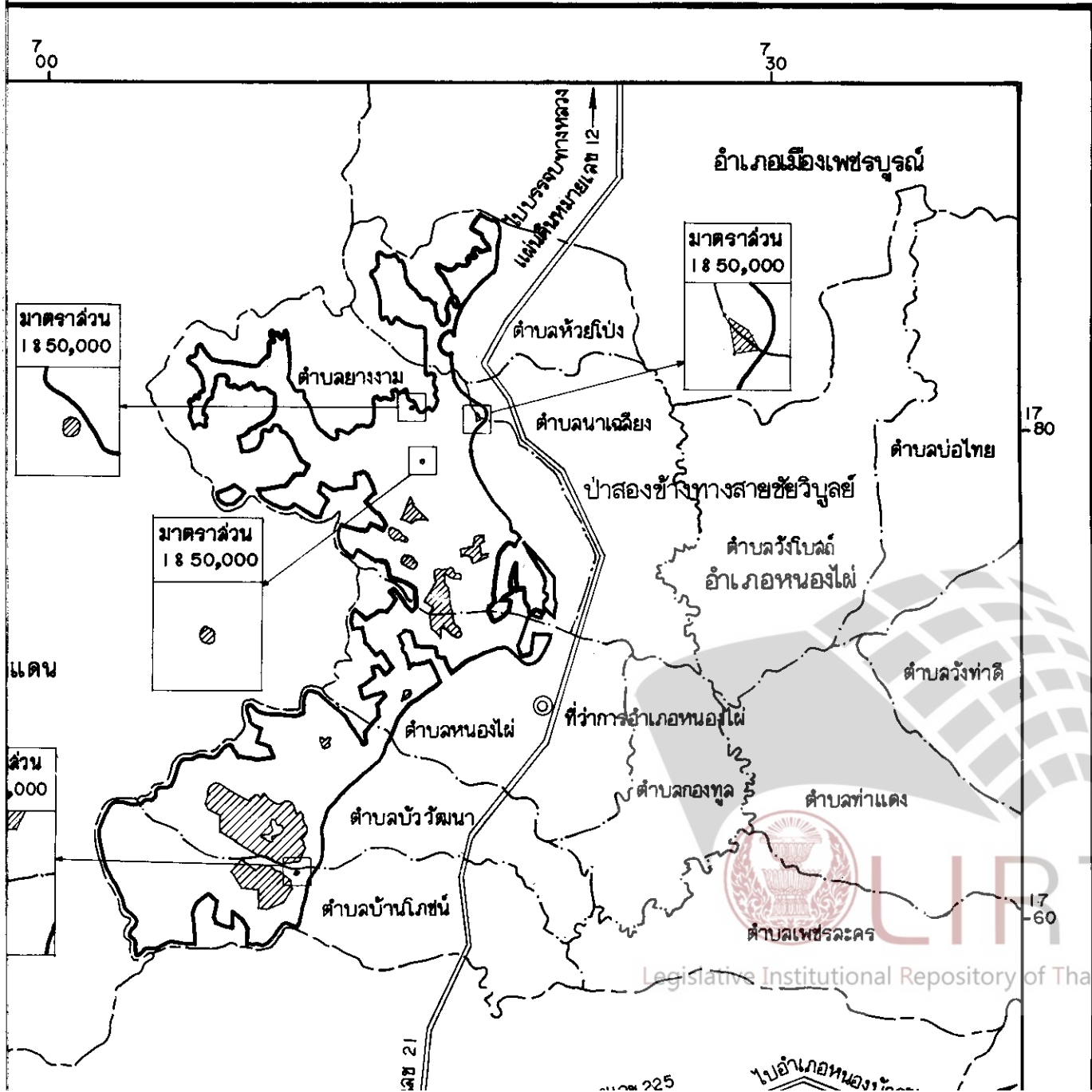
ตั้ง ตำบลยางงาม ตำบลนาเฉลียง ตำบลหนองไผ่ ตำบลบัววัฒนา ตำบลบ้านโกชน์ อำเภอนองไผ่
ตำบลสมบูรณ ตำบลสระประดู่ ตำบลวังใหญ่ ตำบลพุดเตย ตำบลภูน้ำหยด ตำบลพุดขาม อำเภอวิเชียรบุรี
ตำบลประดู่งาม ตำบลสระกรวด ตำบลคลองกระจิง อำเภอศรีเทพ จังหวัดเพชรบูรณ์
และตำบลหนองมะค่า อำเภอโคกเจริญ จังหวัดลพบุรี

ให้เป็นเขตปฏิรูปที่ดิน

พ.ศ. ๒๕๕๐

มาตราส่วน 1 : 250,000

5 0 5 10 15 20 กิโลเมตร



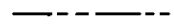
เครื่องหมาย



แนวเขตปฏิรูปที่ดิน



บริเวณที่กั้นออกจากเขตปฏิรูปที่ดิน



เขตจังหวัด



เขตอำเภอ



เขตตำบล



ทางหลวง



ที่ว่าการอำเภอ

(นาย)

ผู้อำนวยการ

(นาย)

เลขที่การ สำนักงา

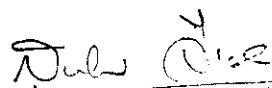


เขตปฏิรูปที่ดิน



(นายกิตติ นุตาลัย)

ผู้อำนวยการกองจัดการปฏิรูปที่ดิน



(นายสุทธิพร จิระพันธุ์)

เลขที่การสำนักงานการปฏิรูปที่ดินเพื่อเกษตรกรรม



Legislative Institutional Repository of Thailand

หมายเหตุ :- เหตุผลในการประกาศใช้พระราชกฤษฎีกานี้ คือ เนื่องจากในท้องที่ตำบลห้วยโป่ง ตำบลยางงาม ตำบลนาเฉลียง ตำบลหนองไผ่ ตำบลบัววัฒนา ตำบลบ้านโกชน์ อำเภอหนองไผ่ ตำบลสามแยก ตำบลชันน้อย ตำบลชันสมบูรณ์ ตำบลสระประดู่ ตำบลวังใหญ่ ตำบลพุดเตย ตำบลภูน้ำหยด ตำบลพุดงาม อำเภอวิเชียรบุรี ตำบลโคกสะอาด ตำบลประดู่งาม ตำบลสระกรวด ตำบลคลองกระจิง อำเภอศรีเทพ จังหวัดเพชรบูรณ์ และตำบลหนองมะค่า อำเภอโคกเจริญ จังหวัดลพบุรี มีเกษตรกรผู้ไม่มีที่ดินประกอบเกษตรกรรมเป็นของตนเอง หรือมีที่ดินเล็กน้อยไม่เพียงพอแก่การครองชีพ หรือต้องเช่าที่ดินของผู้อื่นประกอบเกษตรกรรมอยู่เป็นจำนวนมาก สมควรกำหนดเขตที่ดินในท้องที่ดังกล่าวให้เป็นเขตปฏิรูปที่ดิน จึงจำเป็นต้องตราพระราชกฤษฎีกานี้