

## พระราชกฤษฎีกา

จัดตั้งเทศบาลเมืองบ้านพรุ

พ.ศ. ๒๕๔๕

### ภูมิพลอดุลยเดช ป.ร.

ให้ไว้ ณ วันที่ ๑ มิถุนายน พ.ศ. ๒๕๔๕

เป็นปีที่ ๕๗ ในรัชกาลปัจจุบัน

พระบาทสมเด็จพระปรมินทรมหาภูมิพลอดุลยเดช มีพระบรมราชโองการโปรดเกล้า  
ประกาศว่า

โดยที่เป็นการสมควรจัดตั้งเทศบาลเมืองบ้านพรุโดยเปลี่ยนแปลงฐานะเทศบาลตำบล  
ในอำเภอหาดใหญ่ จังหวัดสงขลา เป็นเทศบาลเมืองบ้านพรุ

อาศัยอำนาจตามความในมาตรา ๒๒๑ ของรัฐธรรมนูญแห่งราชอาณาจักรไทย และมา  
ตราแห่งพระราชบัญญัติเทศบาล พ.ศ. ๒๔๘๖ ซึ่งแก้ไขเพิ่มเติมโดยพระราชบัญญัติเทศบาล (ฉบับ  
พ.ศ. ๒๕๔๓) จึงทรงพระกรุณาโปรดเกล้าฯ ให้ตราพระราชกฤษฎีกาขึ้นไว้ ดังต่อไปนี้

มาตรา ๑ พระราชกฤษฎีกานี้เรียกว่า “พระราชกฤษฎีกาจัดตั้งเทศบาลเมืองบ้านพรุ พ.ศ. ๕

มาตรา ๒ พระราชกฤษฎีกานี้ให้ใช้บังคับตั้งแต่วันถัดจากวันประกาศในราชกิจจานุ  
เป็นต้นไป

มาตรา ๓ ให้เปลี่ยนแปลงฐานะเทศบาลตำบลบ้านพรุ ในอำเภอหาดใหญ่ จังหวัด  
เป็นเทศบาลเมืองมีชื่อว่า “เทศบาลเมืองบ้านพรุ”

มาตรา ๔ ให้กำหนดเขตเทศบาลเมืองบ้านพรุ ไว้ดังนี้



LIRT

หลักเขตที่ ๑ ตั้งอยู่ตรงจุดที่ริมทางหลวงแผ่นดินหมายเลข ๔ สายกรุงเทพมหานคร - (คลองพรวน) ฟากตะวันตก ดัดกับริมทางหลวงแผ่นดินหมายเลข ๔๓ สายรัตภูมิ (บ้านคูหา) ฟากเหนือ

#### ด้านเหนือ

จากหลักเขตที่ ๑ เป็นเส้นเลียบริมทางหลวงแผ่นดินหมายเลข ๔๓ สายรัตภูมิ (บ้านคูหา) ฟากเหนือ ไปทางทิศตะวันออกเฉียงใต้ ถึงหลักเขตที่ ๒ ซึ่งตั้งอยู่ห่างจากแนวศูนย์กลางทางหลวงแผ่นดินหมายเลข ๔ สายกรุงเทพมหานคร - สะเดา (คลองพรวน) ฟากตะวันออก ตามแนวเส้นเป็นระยะประมาณ ๑,๐๐๐ เมตร

#### ด้านตะวันออก

จากหลักเขตที่ ๒ เป็นเส้นขนานกับแนวศูนย์กลางทางหลวงแผ่นดินหมายเลข ๔ กรุงเทพมหานคร - สะเดา (คลองพรวน) ฟากตะวันออก เป็นระยะประมาณ ๑,๐๐๐ เมตร ไปทางทิศตะวันตกเฉียงใต้ ถึงหลักเขตที่ ๓ ซึ่งตั้งอยู่ตามแนวเส้นตั้งฉาก เป็นระยะประมาณ ๑,๐๐๐ กับศูนย์กลางทางหลวงแผ่นดินหมายเลข ๔ สายกรุงเทพมหานคร - สะเดา (คลองพรวน) ดัดที่ห่างจากศูนย์กลางสะพานข้ามคลองหมอ ไปทางทิศใต้ ตามแนวศูนย์กลางทางหลวงแผ่นดินหมายเลข ๔ สายกรุงเทพมหานคร - สะเดา (คลองพรวน) เป็นระยะประมาณ ๑,๕๐๐ เมตร

#### ด้านใต้

จากหลักเขตที่ ๓ เป็นเส้นตั้งฉากกับศูนย์กลางทางหลวงแผ่นดินหมายเลข ๔ กรุงเทพมหานคร - สะเดา (คลองพรวน) ไปทางทิศตะวันตก ผ่านทางหลวงแผ่นดินหมายเลข ๔ สายกรุงเทพมหานคร - สะเดา (คลองพรวน) ถึงหลักเขตที่ ๔ ซึ่งตั้งอยู่บนแนวเส้นแบ่งเขตระหว่างตำบลบ้านพรุกับตำบลทุ่งลาน

#### ด้านตะวันตก

จากหลักเขตที่ ๔ เป็นเส้นเลียบบตามแนวเส้นแบ่งเขตระหว่างตำบลบ้านพรุกับตำบลทุ่งลาน ไปทางทิศตะวันตกเฉียงเหนือ ผ่านถนน รพช.สข. ๑๑๐๗๖ บ้านโป๊ะหมอ - บ้านหรั่ง ถึงหลักเขตที่ ๕ ซึ่งตั้งอยู่ห่างจากแนวศูนย์กลางถนน รพช.สข. ๑๑๐๗๖ บ้านโป๊ะหมอ - บ้านหรั่ง ฟากเหนือ ตามแนวเส้นขนาน เป็นระยะประมาณ ๒๐๐ เมตร

จากหลักเขตที่ ๕ เป็นเส้นขนานกับแนวศูนย์กลางถนน รพช.สข. ๑๑๐๗๖ บ้านโป๊ะหมอ - บ้านหรั่ง ฟากเหนือ เป็นระยะประมาณ ๒๐๐ เมตร ไปทางทิศตะวันออกเฉียงเหนือ ถึงหลักเขตที่ ๖ ซึ่งตั้งอยู่ห่างจากแนวศูนย์กลางทางหลวงแผ่นดินหมายเลข ๔ สายกรุงเทพมหานคร - สะเดา (คลองพรวน) ฟากตะวันตก ตามแนวเส้นขนาน เป็นระยะประมาณ ๑,๔๐๐ เมตร



LIRT

จากหลักเขตที่ ๖ เป็นเส้นขนานกับแนวศูนย์กลางทางหลวงแผ่นดินหมายเลข ๔ สากลกรุงเทพมหานคร - สะเดา (คลองพรวน) ฟากตะวันตก เป็นระยะประมาณ ๑,๕๐๐ เมตร ไปทางทิศตะวันออกเฉียงเหนือ ถึงหลักเขตที่ ๗ ซึ่งตั้งอยู่บนแนวเส้นแบ่งเขตระหว่างตำบลบ้านพรุกับตำบลคองหงส์

จากหลักเขตที่ ๗ เป็นเส้นเลียบตามแนวเส้นแบ่งเขตระหว่างตำบลบ้านพรุกับตำบลคองหงส์ ไปทางทิศตะวันออกเฉียงเหนือ บรรจบกับหลักเขตที่ ๑

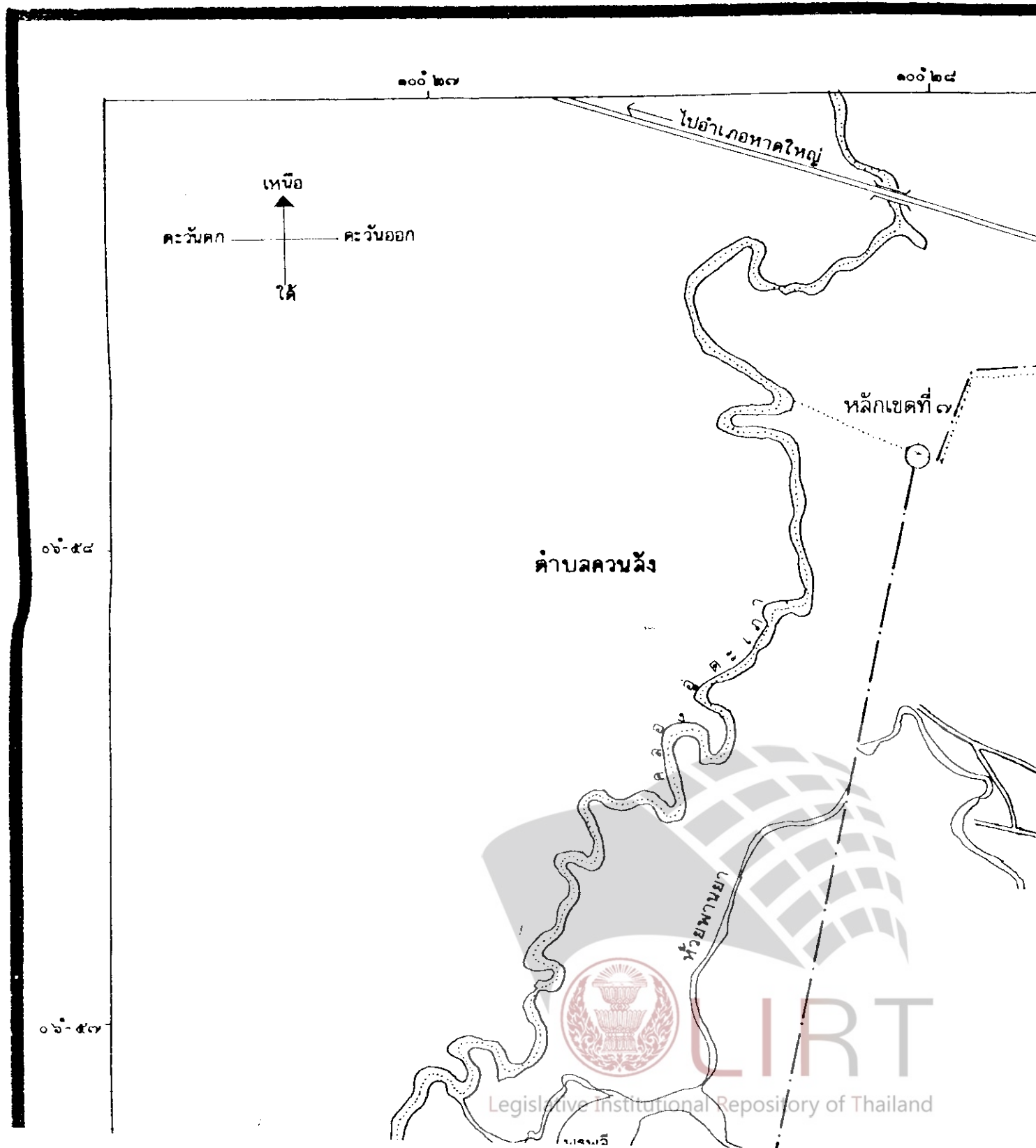
ดังปรากฏตามแผนที่ท้ายพระราชกฤษฎีกานี้

ตามเส้นแนวเขตที่กล่าวไว้ในมาตรานี้ ให้มีหลักข้อยกไว้เพื่อแสดงแนวเขตตามสมควร  
มาตรา ๕ ให้รัฐมนตรีว่าการกระทรวงมหาดไทยรักษาการตามพระราชกฤษฎีกานี้

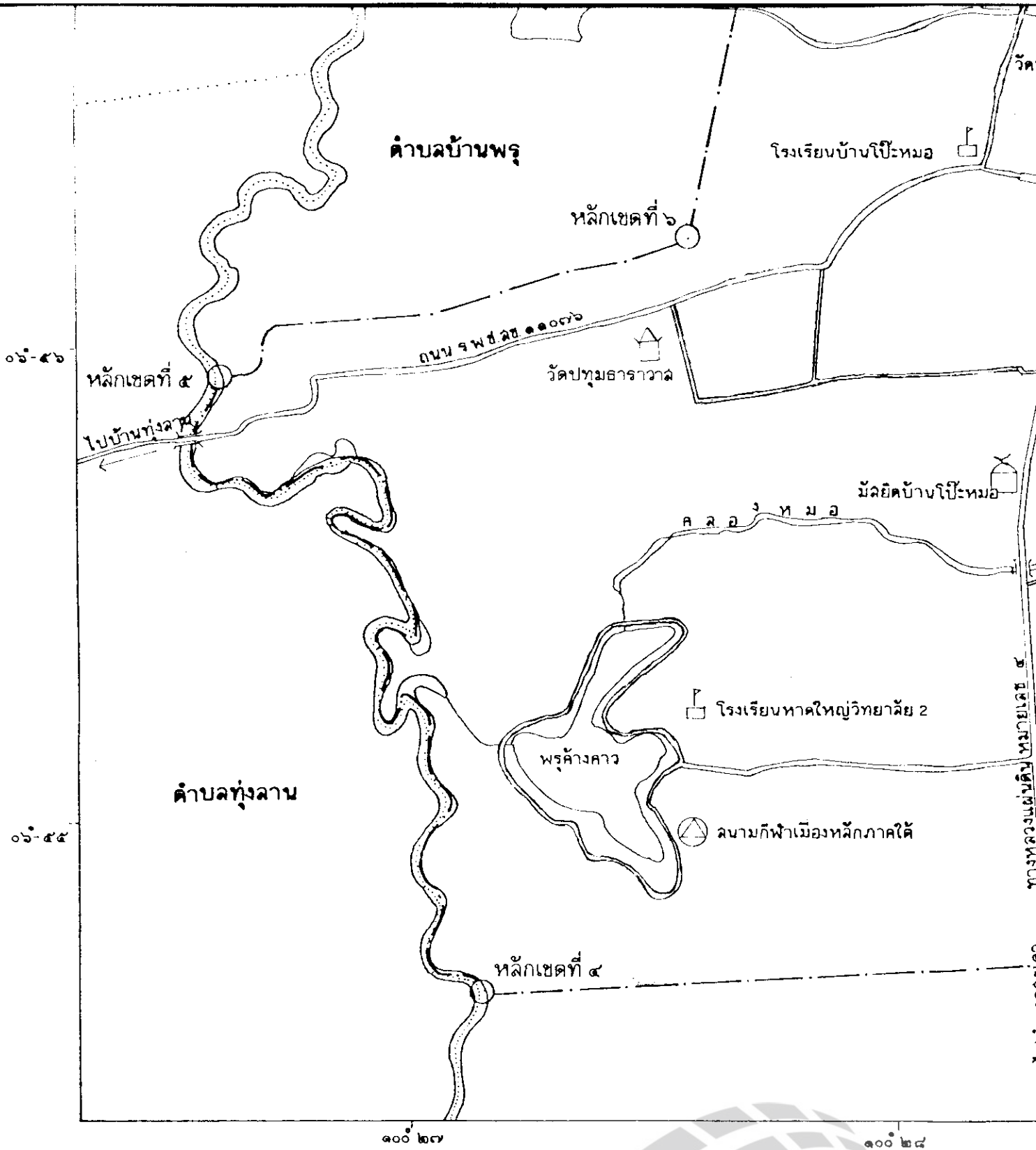
ผู้รับสนองพระบรมราชโองการ

พันตำรวจโท ทักษิณ ชินวัตร

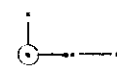
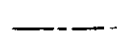




นายกรัฐมนตรี







**เครื่องหมาย**

-  เขตเทศบาล
-  เขตอำเภอ เขตกิ่งอำเภอ
-  เขตตำบล
-  ทางหลวง ถนน ซอย
-  ทางรถไฟ
-  ฝาย

**ขอรับรองว่าแนบชุดถูกต้อง**

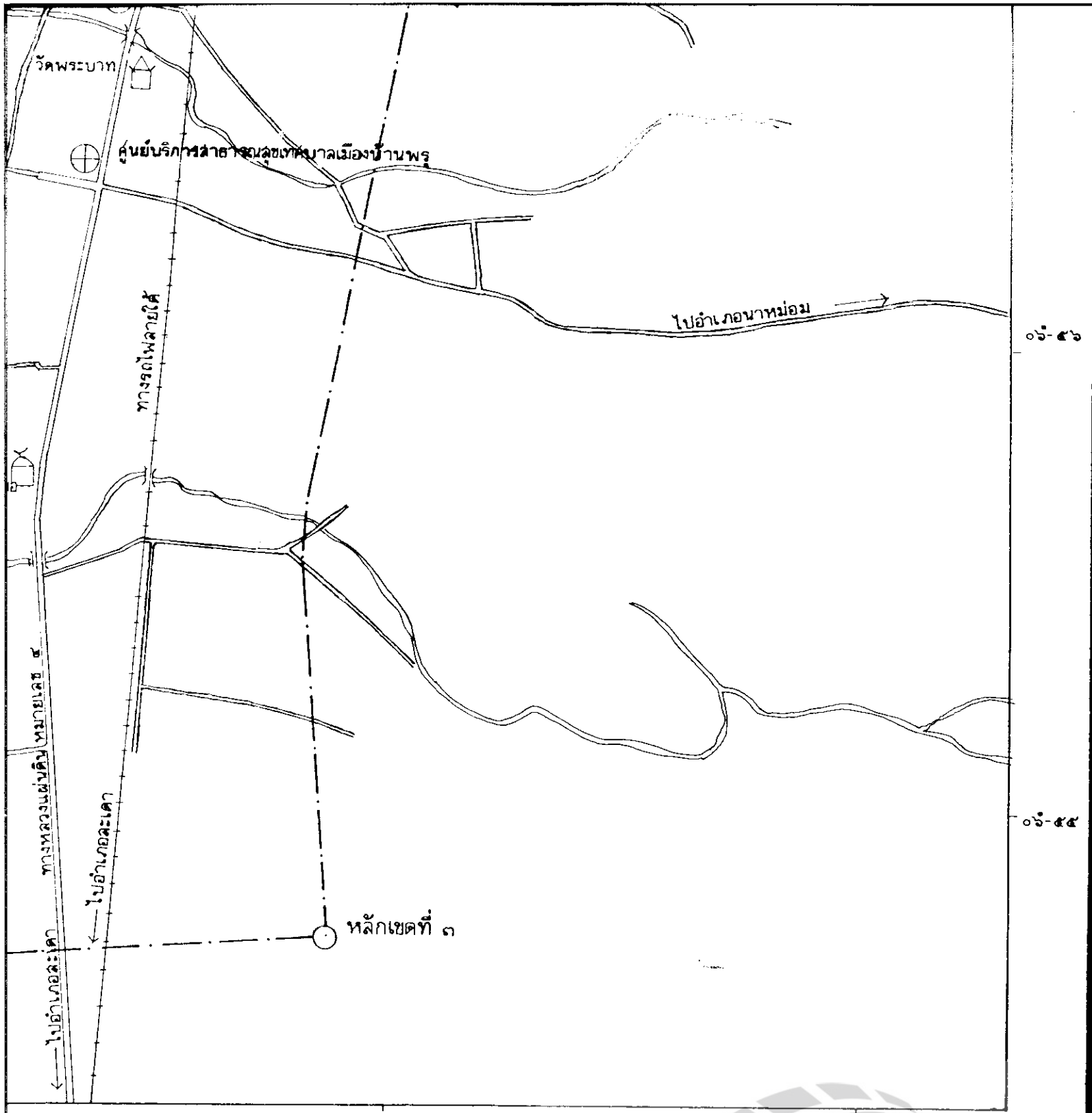


ลงชื่อ

Legislative Institutional Repository of Thailand

( นายฉันทวิมล ประทุมทอง )

ผู้อำนวยการศูนย์



**รับรองแผนที่ถูกต้อง**

ลงชื่อ

( นายลลิตี กาญจนบุษย์ )

หัวหน้ากองช่าง เทศบาลตำบลบ้านพรุ

ลงชื่อ

( นาย เดชา พุฒพงษ์พัฒนกิจ )

ลงชื่อ

( นาย ลมพงค์ ลววรรณโณ )

หมายเหตุ :- เหตุผลในการประกาศใช้พระราชกฤษฎีกาฉบับนี้ คือ เนื่องจากเทศบาลตำบลบ้านพรุซึ่งจัดตั้งขึ้นโดยพระราชกฤษฎีกาจัดตั้งเทศบาลตำบลบ้านพรุ อำเภอหาดใหญ่ จังหวัดสงขลา พ.ศ. ๒๕๓๖ มีสภาพความเจริญเติบโตทางเศรษฐกิจและสังคมเพิ่มขึ้น สมควรเปลี่ยนแปลงฐานะเป็นเทศบาลเมืองบ้านพรุ จึงจำเป็นต้องตราพระราชกฤษฎีกานี้