



พระราชกฤษฎีกา

กำหนดเขตที่ดินในบริเวณที่จะเวนคืน

เพื่อขยายทางหลวงแผ่นดินหมายเลข ๔๑๐

สายต่อเขตเทศบาลเมืองบัตตานีควบคุม - ต่อเขตเทศบาล

ตำบลเบตงควบคุม ตอนอำเภอเมืองบัตตานี - อำเภอเมืองยะลา

พ.ศ. ๒๕๓๓

ภูมิพลอดุลยเดช ป.ร.

ให้ไว้ ณ วันที่ ๒๗ ธันวาคม พ.ศ. ๒๕๓๓

เป็นปีที่ ๔๕ ในรัชกาลปัจจุบัน

พระบาทสมเด็จพระปรมินทรมหาภูมิพลอดุลยเดช มีพระบรมราช
โองการโปรดเกล้าฯ ให้ประกาศว่า

โดยที่เป็นการสมควรกำหนดเขตที่ดินในบริเวณที่จะเวนคืน เพื่อ
ประโยชน์ในการดำเนินการเวนคืนอสังหาริมทรัพย์เพื่อประโยชน์สาธารณะ

ในการขยายทางหลวงแผ่นดินหมายเลข ๔๑๐ สายต่อเขตเทศบาลเมือง
 บัณฑิตควบคุม - ต่อเขตเทศบาล ตำบลเบตงควบคุม ตอนอำเภอเมือง
 บัณฑิต - อำเภอเมืองยะลา ในท้องที่อำเภอเมืองบัณฑิต อำเภอยะรัง
 จังหวัดบัณฑิต และอำเภอเมืองยะลา จังหวัดยะลา

อาศัยอำนาจตามความในมาตรา ๑๕๘ ของรัฐธรรมนูญแห่งราชอาณาจักรไทย และข้อ ๖๓ แห่งประกาศของคณะปฏิวัติ ฉบับที่ ๒๕๕ ลงวันที่ ๒๘ พฤศจิกายน พ.ศ. ๒๕๑๕ ซึ่งแก้ไขเพิ่มเติมโดยพระราชบัญญัติแก้ไขเพิ่มเติมประกาศของคณะปฏิวัติ ฉบับที่ ๒๕๕ ลงวันที่ ๒๘ พฤศจิกายน พ.ศ. ๒๕๑๕ (ฉบับที่ ๒) พ.ศ. ๒๕๓๐ ประกอบกับมาตรา ๕ วรรคสาม และมาตรา ๖ แห่งพระราชบัญญัติว่าด้วยการเวนคืนอสังหาริมทรัพย์ พ.ศ. ๒๕๓๐ จึงทรงพระกรุณาโปรดเกล้าฯ ให้ตราพระราชกฤษฎีกาขึ้นไว้ ดังต่อไปนี้

มาตรา ๑ พระราชกฤษฎีกานี้เรียกว่า “พระราชกฤษฎีกากำหนดเขตที่ดินในบริเวณที่จะเวนคืน เพื่อขยายทางหลวงแผ่นดินหมายเลข ๔๑๐ สายต่อเขตเทศบาลเมืองบัณฑิตควบคุม - ต่อเขตเทศบาลตำบลเบตงควบคุม ตอนอำเภอเมืองบัณฑิต - อำเภอเมืองยะลา พ.ศ. ๒๕๓๓”

มาตรา ๒ พระราชกฤษฎีกานี้ให้ใช้บังคับตั้งแต่วันถัดจากวันประกาศในราชกิจจานุเบกษาเป็นต้นไป

มาตรา ๓ พระราชกฤษฎีกานี้ให้ใช้บังคับได้ไม่กำหนดสืบ

มาตรา ๔ ให้อธิบดีกรมทางหลวงเป็นเจ้าหน้าที่เวนคืนตามพระราชกฤษฎีกานี้

มาตรา ๕ เขตที่ดินในบริเวณที่จะเวนคืนตามพระราชกฤษฎีกานี้ อยู่ในท้องที่อำเภอเมืองปัตตานี อำเภอยะรัง จังหวัดปัตตานี และอำเภอเมืองยะลา จังหวัดยะลา มีส่วนแคบที่สุดสามสิบเมตร และส่วนกว้างที่สุดสี่สิบสามเมตร ทั้งนี้ ภายในแนวเขตตามแผนที่ท้ายพระราชกฤษฎีกานี้

มาตรา ๖ ให้รัฐมนตรีว่าการกระทรวงคมนาคมรักษาการตามพระราชกฤษฎีกานี้

ผู้รับสนองพระบรมราชโองการ

พลเอกชาติชาย ชุณหะวัณ

นายกรัฐมนตรี



แผนที่ท้ายพระราชบัญญัติ

กำหนดเขตที่ดินบริเวณที่ถ่วงดิน

เพื่อขยายทางหลวงแผ่นดินหมายเลข 410

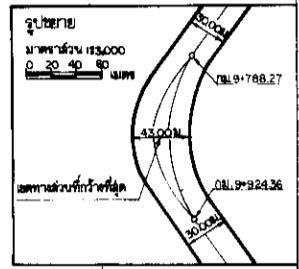
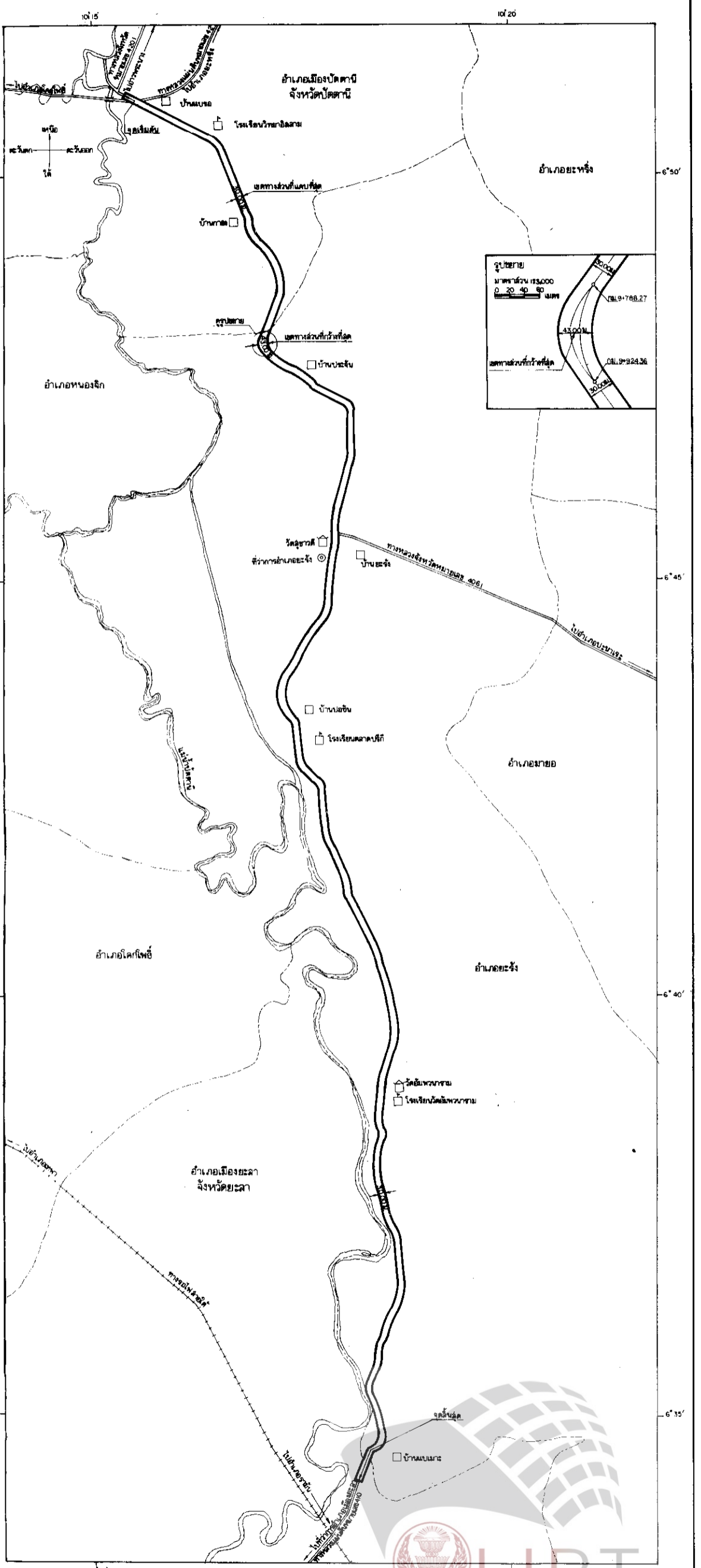
สายเอเชียทางหลวงแผ่นดินหมายเลข 410

ตอนอำเภอเมืองปัตตานี - อำเภอเมืองยะลา

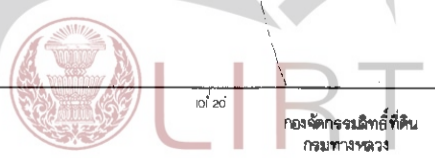
พ.ศ. 2533

มาตราส่วน 1:50,000

0 1 2 3 กิโลเมตร



- เครื่องหมาย**
- แนวเขตที่ดินบริเวณที่ถ่วงดิน
 - เขตจังหวัด
 - เขตอำเภอ
 - ทางหลวง
 - ทางรถไฟ
 - สะพาน
 - แม่น้ำ
 - ที่ว่าการอำเภอ
 - วัด



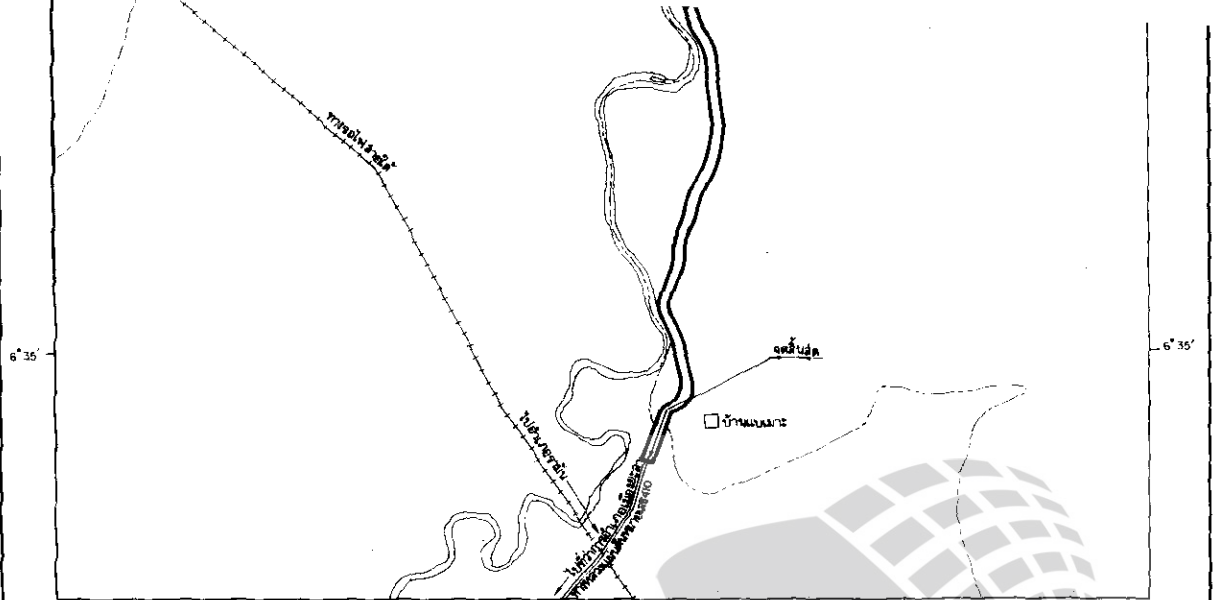
กองจัดการเนื้อหาที่ดิน กรมทางหลวง

Legislative Institutional Repository of Thailand

นายวิชา จักรกมลราชกุล

ผู้อำนวยการกองจัดการเนื้อหาที่ดิน

นายพิพร คำพญา




- เครื่องหมาย**
- แนวเขตที่ดินบริเวณที่ควบคุมดิน
 - เขตจังหวัด
 - เขตอำเภอ
 - ทางหลวง
 - ทางรถไฟ
 - คลอง
 - แอ่งน้ำ
 - ที่ว่าการอำเภอ
 - หมู่บ้าน
 - โรงเรียน
 - บ่อ

องค์การบรรณัติที่ดิน
กรมทางหลวง

นายวิชา จันทนเศรษฐ์
ผู้อำนวยการองค์การบรรณัติที่ดิน

นายจันทร์ คำพนาถ
ผู้อำนวยการกอง



Legislative Institutional Repository

หมายเหตุ:— เหตุผลในการประกาศใช้พระราชกฤษฎีกานี้ คือ เนื่องจากมีความจำเป็นจะต้องขยายทางหลวงแผ่นดินหมายเลข ๔๑๐ สายต่อเขตเทศบาลเมืองบัตคานีควบคุม—ต่อเขตเทศบาลตำบลเบตงควบคุม ตอนอำเภอเมืองบัตคานี—อำเภอเมืองยะลา ในท้องที่อำเภอเมืองบัตคานี อำเภอยะรัง จังหวัดบัตคานี และอำเภอเมืองยะลา จังหวัดยะลา เพื่ออำนวยความสะดวกและความรวดเร็วแก่การจราจรและการขนส่งอันเป็นกิจการสาธารณูปโภค ในการนี้สมควรกำหนดเขตที่ดินในบริเวณที่จะเวนคืนในท้องที่ดังกล่าว เพื่อให้เจ้าหน้าที่หรือผู้ซึ่งได้รับมอบหมายจากเจ้าหน้าที่มีสิทธิเข้าไปทำการสำรวจ เพื่อทราบข้อเท็จจริงเกี่ยวกับอสังหาริมทรัพย์ที่จะต้องเวนคืนที่แน่นอน จึงจำเป็นต้องตราพระราชกฤษฎีกานี้

