



พระราชกฤษฎีกา

กำหนดเขตที่ดิน ในท้องที่ตำบลโชคเหนือ ตำบลตระเบียงเตี้ย
ตำบลอุโลก อำเภอลำดวน และตำบลคูตัน ตำบลด่าน ตำบลกาบเชิง
ตำบลตะเคียน อำเภอกาบเชิง จังหวัดสุรินทร์
ให้เป็นเขตปฏิรูปที่ดิน

พ.ศ. ๒๕๔๒

ภูมิพลอดุลยเดช ป.ร.

ให้ไว้ ณ วันที่ ๑๘ กุมภาพันธ์ พ.ศ. ๒๕๔๒
เป็นปีที่ ๕๔ ในรัชกาลปัจจุบัน

พระบาทสมเด็จพระปรมินทรมหาภูมิพลอดุลยเดช มีพระบรมราชโองการโปรดเกล้าฯ ให้
ประกาศว่า

โดยที่เป็นการสมควรกำหนดเขตที่ดิน ในท้องที่ตำบลโชคเหนือ ตำบลตระเบียงเตี้ย ตำบลอุโลก
อำเภอลำดวน และตำบลคูตัน ตำบลด่าน ตำบลกาบเชิง ตำบลตะเคียน อำเภอกาบเชิง จังหวัดสุรินทร์
ให้เป็นเขตปฏิรูปที่ดิน

อาศัยอำนาจตามความในมาตรา ๒๒๑ ของรัฐธรรมนูญแห่งราชอาณาจักรไทย และมาตรา ๒๕
วรรคหนึ่ง แห่งพระราชบัญญัติการปฏิรูปที่ดินเพื่อเกษตรกรรม พ.ศ. ๒๕๑๘ จึงทรงพระกรุณาโปรดเกล้าฯ ให้ตราพระราชกฤษฎีกาขึ้นไว้ ดังต่อไปนี้

มาตรา ๑ พระราชกฤษฎีกานี้เรียกว่า “พระราชกฤษฎีกากำหนดเขตที่ดิน ในท้องที่ตำบล
โชคเหนือ ตำบลตระเบียงเตี้ย ตำบลอุโลก อำเภอลำดวน และตำบลคูตัน ตำบลด่าน ตำบลกาบเชิง
ตำบลตะเคียน อำเภอกาบเชิง จังหวัดสุรินทร์ ให้เป็นเขตปฏิรูปที่ดิน พ.ศ. ๒๕๔๒”



LIRT

มาตรา ๒ พระราชกฤษฎีกานี้ให้ใช้บังคับตั้งแต่วันถัดจากวันประกาศในราชกิจจานุเบกษา เป็นต้นไป

มาตรา ๓ ให้ที่ดินในท้องที่ตำบลโชคเหนือ ตำบลตระเบียงเคียว ตำบลอุโลก อำเภอลำดวน และตำบลภูตัน ตำบลด่าน ตำบลกาบเชิง ตำบลตะเคียน อำเภอกาบเชิง จังหวัดสุรินทร์ ภายในแนวเขตตามแผนที่ท้ายพระราชกฤษฎีกานี้ เป็นเขตปฏิรูปที่ดิน

มาตรา ๔ ให้รัฐมนตรีว่าการกระทรวงการคลัง รัฐมนตรีว่าการกระทรวงเกษตรและสหกรณ์ และรัฐมนตรีว่าการกระทรวงมหาดไทยรักษาการตามพระราชกฤษฎีกานี้

ผู้รับสนองพระบรมราชโองการ

ชวน หลีกภัย

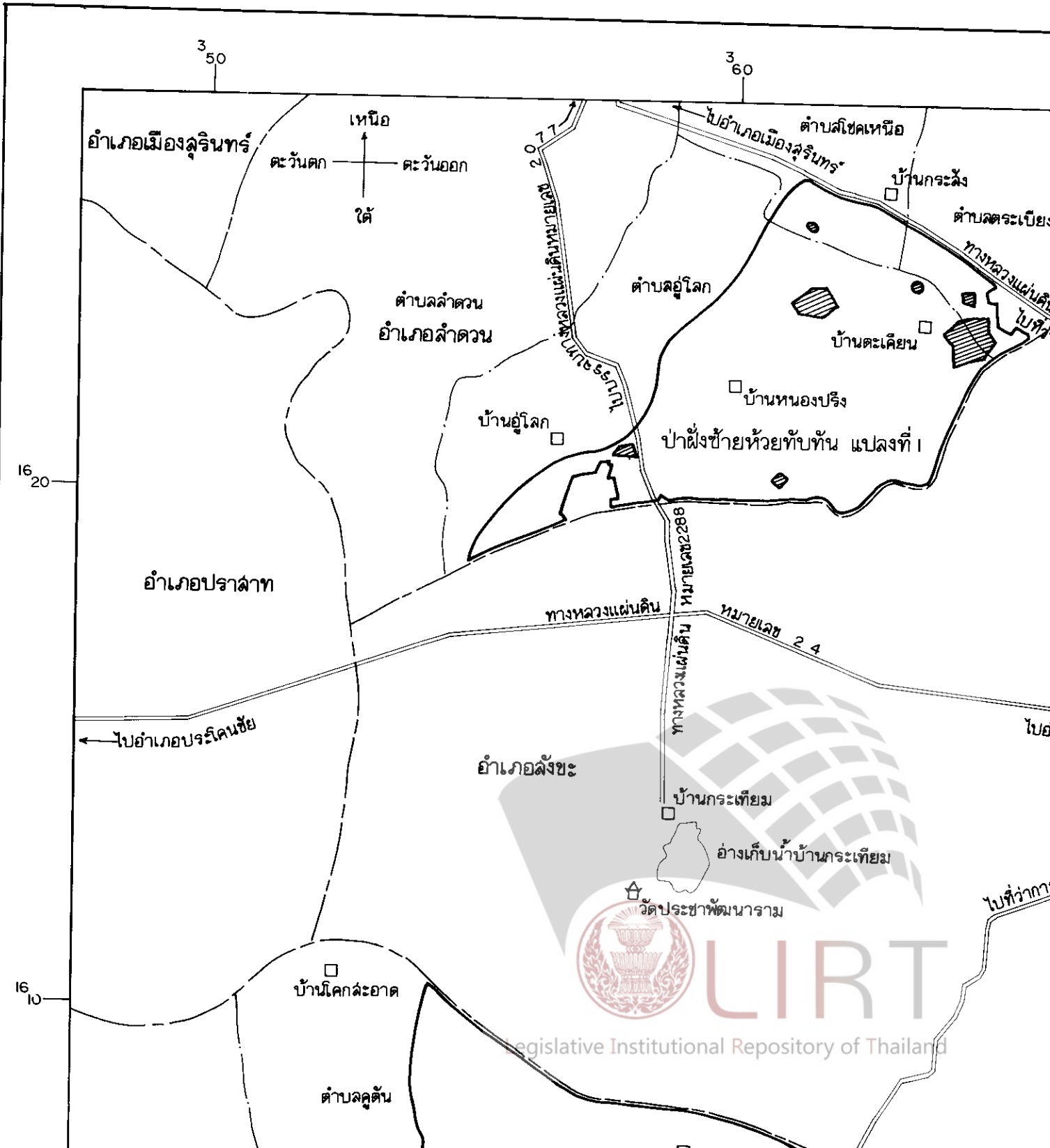
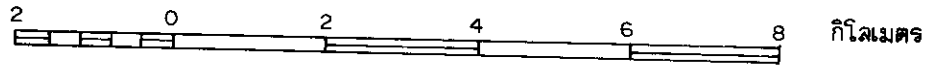
นายกรัฐมนตรี



แผนที่ทำยพระราชกฤษฎีกา
กำหนดเขตที่ดิน ในท้องที่ตำบลโคกเหนือ ตำบลกระเบื้องเตี้ย ตำบลอุโลก อำเภอลำดวน และตำบลคูตัน ตําบลกาบเชิง ตำบลตะเคียน อำเภอกาบเชิง จังหวัดสุรินทร์
ให้เป็นเขตปฏิรูปที่ดิน

พ.ศ. 2542

มาตราส่วน 1 : 100,000



แผนที่ท้ายพระราชกฤษฎีกา

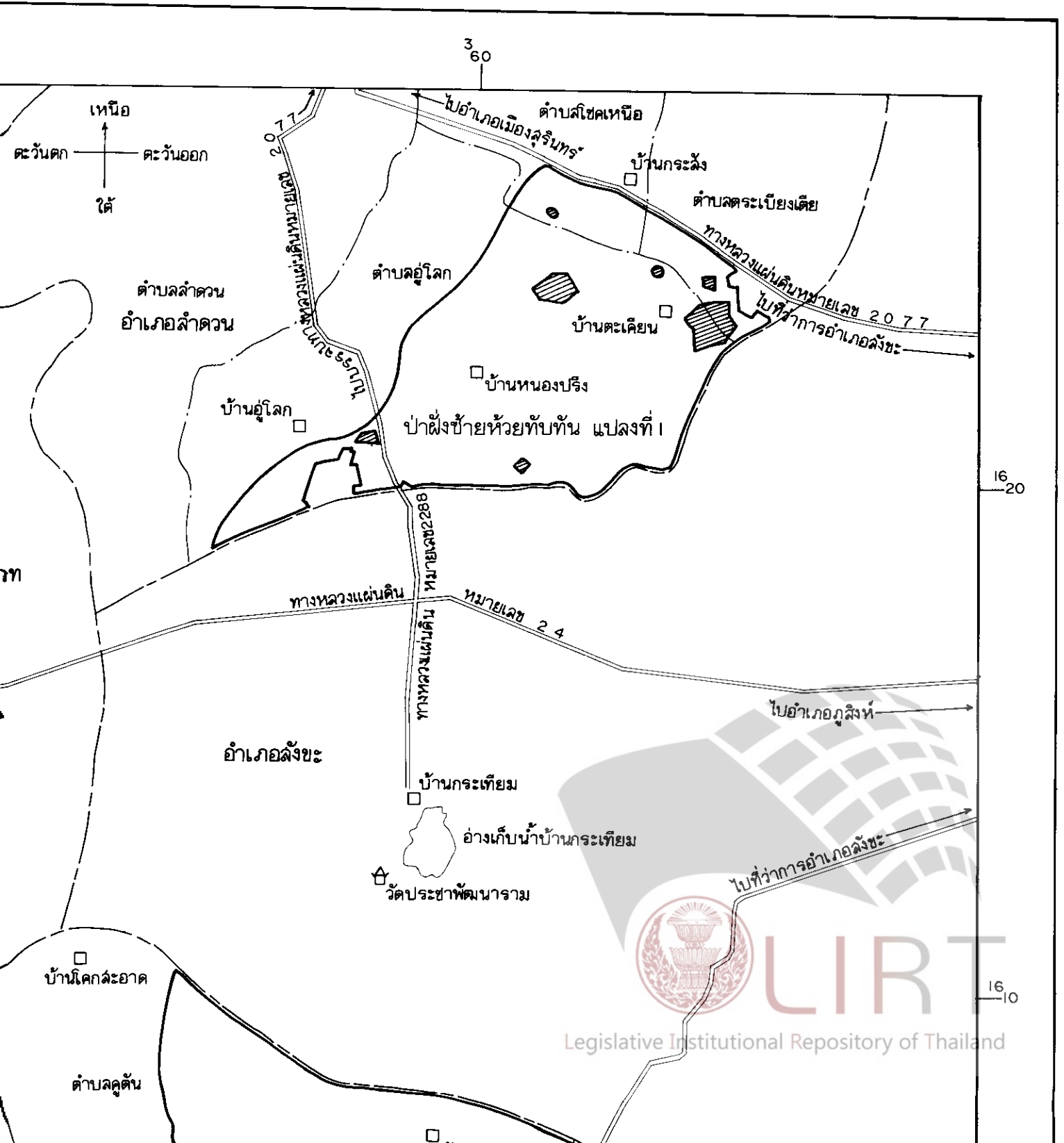
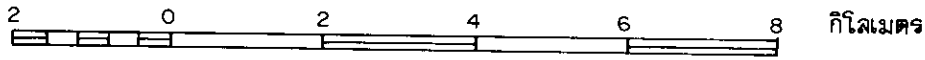
ที่ดิน ในท้องที่ตำบลไชคเหนือ ตำบลตระเบียงเตย ตำบลอุโลก อำเภอลำดวน และตำบลคูตัน ตำบล่าน

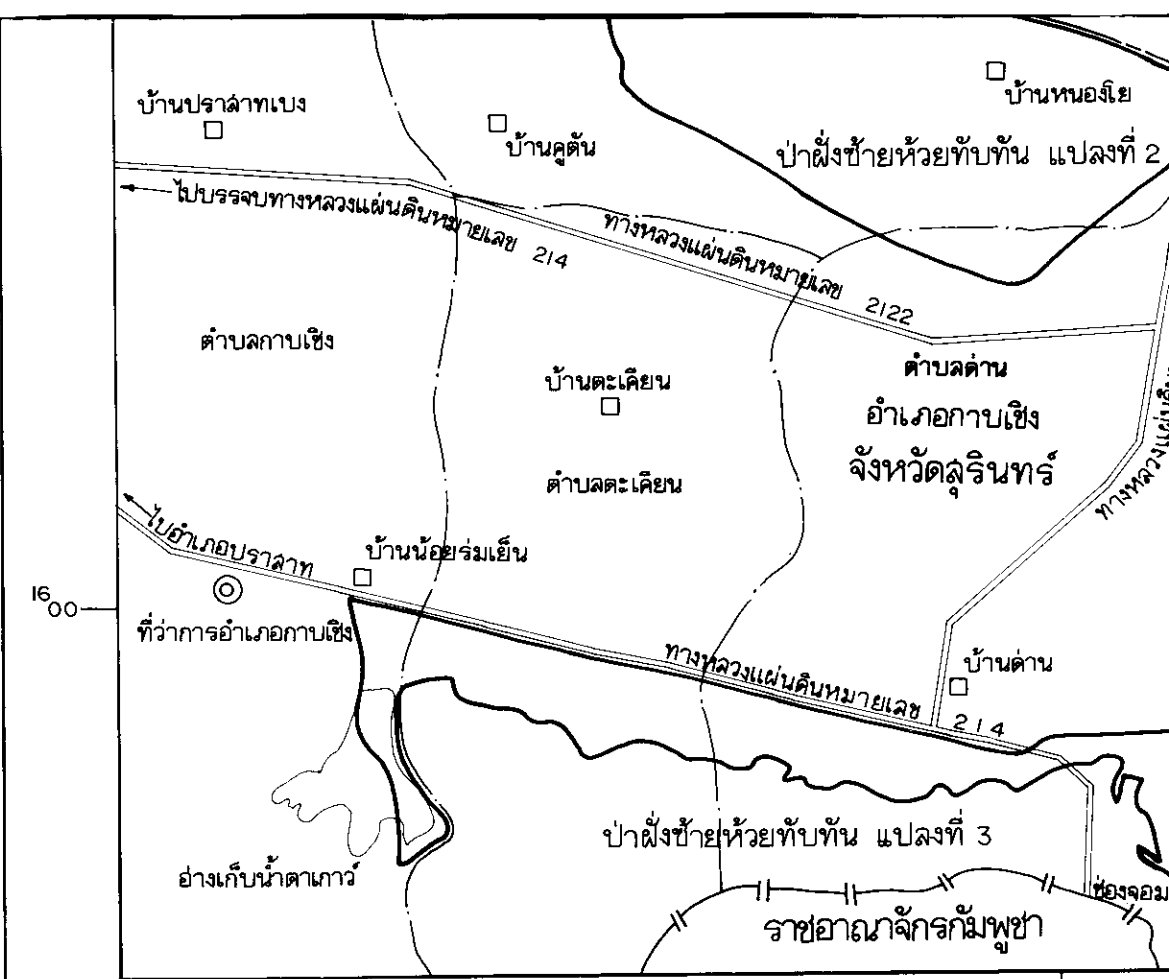
ตำบลกาบเชิง ตำบลตะเคียน อำเภอกาบเชิง จังหวัดสุรินทร์

ให้เป็นเขตปฏิรูปที่ดิน



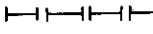
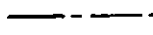
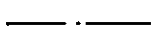
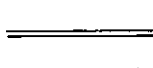



พ.ศ. 2542

มาตราส่วน 1 : 100,000






เครื่องหมาย

- 
- 
- 
- 
- 
- 
- 
- 
- 

- แนวเขตปฏิรูปที่ดิน
- บริเวณที่กั้นออกจากเขตปฏิรูปที่ดิน
- เขตเส้นพรมแดนตามกฎหมาย ระหว่างประเทศไทยกับราชอาณาจักรกัมพูชา
- เขตอำเภอ
- เขตตำบล
- ทางหลวง
- อ่างเก็บน้ำ
- ที่ว่าการอำเภอ
- หมู่บ้าน
- วัด

๒๕๒๕
๒๕๒๖
๒๕๒๗
๒๕๒๘
๒๕๒๙
๒๕๓๐



หมายเหตุ :- เหตุผลในการประกาศใช้พระราชกฤษฎีกาฉบับนี้ คือ เนื่องจากในท้องที่ตำบลโชคเหนือ ตำบล
ตระเบียงเตี้ย ตำบลอุโลก อำเภอลำดวน และตำบลคูตัน ตำบลด่าน ตำบลกาบเชิง ตำบลตะเคียน อำเภอ
กาบเชิง จังหวัดสุรินทร์ มีเกษตรกรผู้ไม่มีที่ดินประกอบเกษตรกรรมเป็นของตนเอง หรือมีที่ดินเล็กน้อยไม่เพียงพอ
แก่การครองชีพ หรือต้องเช่าที่ดินของผู้อื่นประกอบเกษตรกรรมอยู่เป็นจำนวนมาก สมควรกำหนดเขตที่ดินในท้องที่
ดังกล่าวให้เป็นเขตปฏิรูปที่ดิน จึงจำเป็นต้องตราพระราชกฤษฎีกานี้