

พระราชกฤษฎีกา

กำหนดเขตที่ดินในบริเวณที่ที่จะเวนคืน

เพื่อขยายทางหลวงแผ่นดินหมายเลข ๒๑๑๕ สายครบุรี - ละหานทราย

ตอนอำเภอครบุรี - หอนงสนวน

พ.ศ. ๒๕๓๖

ภูมิพลอดุลยเดช ป.ร.

ให้ไว้ ณ วันที่ ๓๑ มีนาคม พ.ศ. ๒๕๓๖

เป็นปีที่ ๔๘ ในรัชกาลปัจจุบัน

พระบาทสมเด็จพระปรมินทรมหาภูมิพลอดุลยเดช มีพระบรมราชโองการโปรดเกล้าฯ ให้ประกาศว่า

โดยที่เป็นการสมควรกำหนดเขตที่ดินในบริเวณที่ที่จะเวนคืน เพื่อขยายทางหลวงแผ่นดินหมายเลข ๒๑๑๕ สายครบุรี - ละหานทราย ตอนอำเภอครบุรี - หอนงสนวน ในท้องที่อำเภอครบุรี และอำเภอเสิงสาง จังหวัดนครราชสีมา

อาศัยอำนาจตามความในมาตรา ๑๑๕ ของรัฐธรรมนูญแห่งราชอาณาจักรไทย และมาตรา ๖๘ วรรคหนึ่ง แห่งพระราชบัญญัติทางหลวง พ.ศ. ๒๕๓๕ ประกอบกับมาตรา ๕ วรรคสาม และมาตรา ๖ แห่งพระราชบัญญัติว่าด้วยการเวนคืนอสังหาริมทรัพย์ พ.ศ. ๒๕๓๐ จึงทรงพระกรุณาโปรดเกล้าฯ ให้ตราพระราชกฤษฎีกาขึ้นไว้ ดังต่อไปนี้

มาตรา ๑ พระราชกฤษฎีกานี้เรียกว่า “พระราชกฤษฎีกากำหนดเขตที่ดินในบริเวณที่ที่จะเวนคืน เพื่อขยายทางหลวงแผ่นดินหมายเลข ๒๑๑๕ สายครบุรี - ละหานทราย ตอนอำเภอครบุรี - หอนงสนวน พ.ศ. ๒๕๓๖”

เป็นต้น

และ
พระร

ผู้รับส



LIRT

มาตรา ๒ พระราชกฤษฎีกานี้ให้ใช้บังคับตั้งแต่วันถัดจากวันประกาศในราชกิจจานุเบกษา เป็นต้นไป

มาตรา ๓ พระราชกฤษฎีกานี้ให้ใช้บังคับได้มีกำหนดสี่ปี

มาตรา ๔ ให้อธิบดีกรมทางหลวงเป็นเจ้าหน้าที่เวนคืนตามพระราชกฤษฎีกานี้

มาตรา ๕ เขตที่ดินในบริเวณที่ที่จะเวนคืนตามพระราชกฤษฎีกานี้ อยู่ในท้องที่อำเภอครบุรี และอำเภอเสิงสาง จังหวัดนครราชสีมา มีส่วนกว้างสองร้อยเมตร ทั้งนี้ ภายในแนวเขตตามแผนที่ท้ายพระราชกฤษฎีกานี้

มาตรา ๖ ให้รัฐมนตรีว่าการกระทรวงคมนาคมรักษาการตามพระราชกฤษฎีกานี้

ผู้รับสนองพระบรมราชโองการ

ชวน หลีกภัย

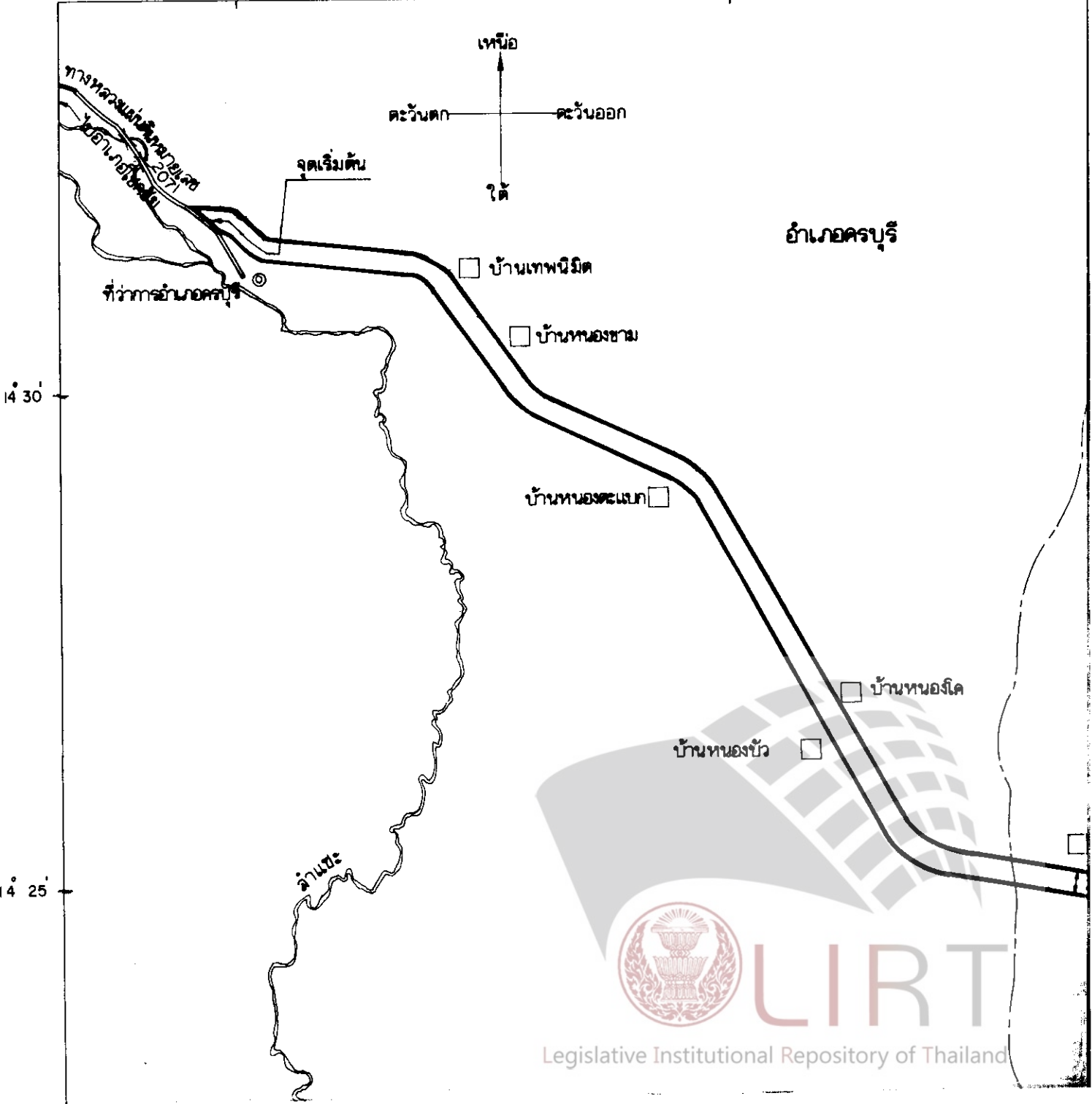
นายกรัฐมนตรี

๓ ให้
แผ่นดิน
ครบุรี
๖๘
๖
๓ ให้
ที่จะ
๓



102° 15'

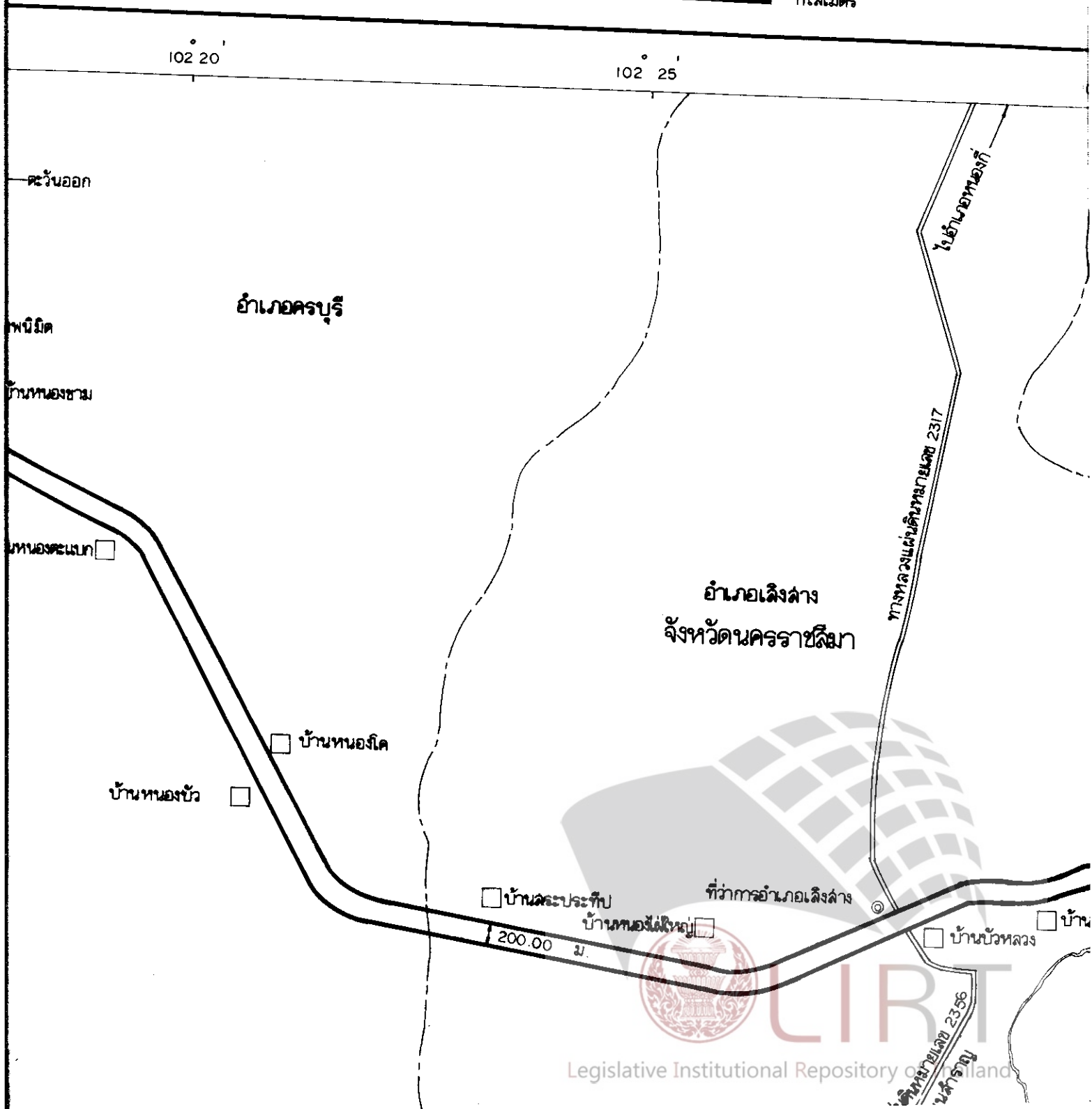

102° 20'



แผนที่ท้ายพระราชกฤษฎีกา
กำหนดเขตที่ดินในบริเวณที่จะเวนคืน
เพื่อขยายทางหลวงแผ่นดินหมายเลข 2119 ลาดกระบุรี-ละหานทราย
ตอนอำเภอครบุรี - หนองฉนวน

พ.ศ. 2536

มาตราส่วน 1 : 100,000



102° 20'

102° 25'

ที่ดินในบริเวณที่จะเวนคืน

ด

อ

ห้วย

ป่าแกอ



Legislative Institutional Repository of Thailand

ทางหลวงแผ่นดินหมายเลข ๓๐๓
บ้านวังสมบูรณ์

102° 25'

102° 30'

กธ

(นาย
ผู้อำนวยการ

(นาย
อ



Legislative Institutional Repository of Thailand

ทางหลวงแผ่นดินหมายเลข ๓๐๓
บ้านวังหินสามวา

102° 30'

102° 35'

กองจัดการมลพิษที่ดิน

กรมทางหลวง

(นายวิชา ฉรรพสุเคราะห์)
ผู้อำนวยการกองจัดการมลพิษที่ดิน

๑
[Signature]

(นายฉันทน์ ศรีรุ่งโรจน์)
อธิบดีกรมทางหลวง

หมายเหตุ :- เหตุผลในการประกาศใช้พระราชกฤษฎีกานี้ คือ เนื่องจากมีความจำเป็นจะต้องขยายทางหลวงแผ่นดินหมายเลข ๒๑๑๕ สายครบุรี - ละหานทราย ตอนอำเภอครบุรี - หนองสนวน ในท้องที่อำเภอครบุรี และอำเภอเสิงสาง จังหวัดนครราชสีมา เพื่ออำนวยความสะดวกและความรวดเร็วแก่การจราจรและการขนส่งอันเป็นกิจการสาธารณูปโภค ในการนี้ สมควรกำหนดเขตที่ดินในบริเวณที่ที่จะเวนคืนในท้องที่ดังกล่าว เพื่อให้เจ้าหน้าที่หรือผู้ซึ่งได้รับมอบหมายจากเจ้าหน้าที่ที่มีสิทธิเข้าไปทำการสำรวจ และเพื่อทราบข้อเท็จจริงเกี่ยวกับอสังหาริมทรัพย์ที่จะต้องเวนคืนที่แน่นอน จึงจำเป็นต้องตราพระราชกฤษฎีกานี้

