

พระราชกฤษฎีกา

กำหนดเขตที่ดินในบริเวณที่ที่จะเวนคืน

เพื่อขยายทางหลวงแผ่นดินหมายเลข ๔ สายกรุงเทพมหานคร - คลองพรวน

ตอนอำเภอปราณบุรี - อำเภอกุยบุรี

พ.ศ. ๒๕๓๕

ภูมิพลอดุลยเดช ป.ร.

ให้ไว้ ณ วันที่ ๑๗ มิถุนายน พ.ศ. ๒๕๓๕

เป็นปีที่ ๕๑ ในรัชกาลปัจจุบัน

พระบาทสมเด็จพระปรมินทรมหาภูมิพลอดุลยเดช มีพระบรมราชโองการโปรดเกล้าฯ ให้ประกาศว่า

โดยที่เป็นการสมควรกำหนดเขตที่ดินในบริเวณที่ที่จะเวนคืน เพื่อขยายทางหลวงแผ่นดินหมายเลข ๔ สายกรุงเทพมหานคร - คลองพรวน ตอนอำเภอปราณบุรี - อำเภอกุยบุรี ในท้องที่อำเภอปราณบุรี กิ่งอำเภอสามร้อยยอด อำเภอปราณบุรี และอำเภอกุยบุรี จังหวัดประจวบคีรีขันธ์

อาศัยอำนาจตามความในมาตรา ๑๗๘ ของรัฐธรรมนูญแห่งราชอาณาจักรไทย ซึ่งแก้ไขเพิ่มเติมโดยรัฐธรรมนูญแห่งราชอาณาจักรไทย แก้ไขเพิ่มเติม (ฉบับที่ ๕) พุทธศักราช ๒๕๓๘ และมาตรา ๖๘ วรรคหนึ่ง แห่งพระราชบัญญัติทางหลวง พ.ศ. ๒๕๓๕ ประกอบกับมาตรา ๕ วรรคสาม และมาตรา ๖ แห่งพระราชบัญญัติว่าด้วยการเวนคืนอสังหาริมทรัพย์ พ.ศ. ๒๕๓๐ จึงทรงพระกรุณาโปรดเกล้าฯ ให้ตราพระราชกฤษฎีกาขึ้นไว้ ดังต่อไปนี้

มาตรา ๑ พระราชกฤษฎีกานี้เรียกว่า “พระราชกฤษฎีกากำหนดเขตที่ดินในบริเวณที่ที่จะเวนคืนเพื่อขยายทางหลวงแผ่นดินหมายเลข ๔ สายกรุงเทพมหานคร - คลองพรวน ตอนอำเภอปราณบุรี - อำเภอกุยบุรี พ.ศ. ๒๕๓๕”



LIRT

มาตรา ๒ พระราชกฤษฎีกานี้ให้ใช้บังคับตั้งแต่วันถัดจากวันประกาศในราชกิจจานุเบกษา เป็นต้นไป

มาตรา ๓ พระราชกฤษฎีกานี้ให้ใช้บังคับได้มีกำหนดสี่ปี

มาตรา ๔ ให้อธิบดีกรมทางหลวงเป็นเจ้าหน้าที่เวนคืนตามพระราชกฤษฎีกานี้

มาตรา ๕ เขตที่ดินในบริเวณที่จะเวนคืนตามพระราชกฤษฎีกานี้ อยู่ในท้องที่อำเภอปราณบุรี กิ่งอำเภอสามร้อยยอด อำเภอปราณบุรี และอำเภอกุยบุรี จังหวัดประจวบคีรีขันธ์ มีส่วนกว้างสองร้อยเมตร ทั้งนี้ ภายในแนวเขตตามแผนที่ท้ายพระราชกฤษฎีกานี้

มาตรา ๖ ให้รัฐมนตรีว่าการกระทรวงคมนาคมรักษาราชการตามพระราชกฤษฎีกานี้

ผู้รับสนองพระบรมราชโองการ

บรรหาร ศิลปอาชา

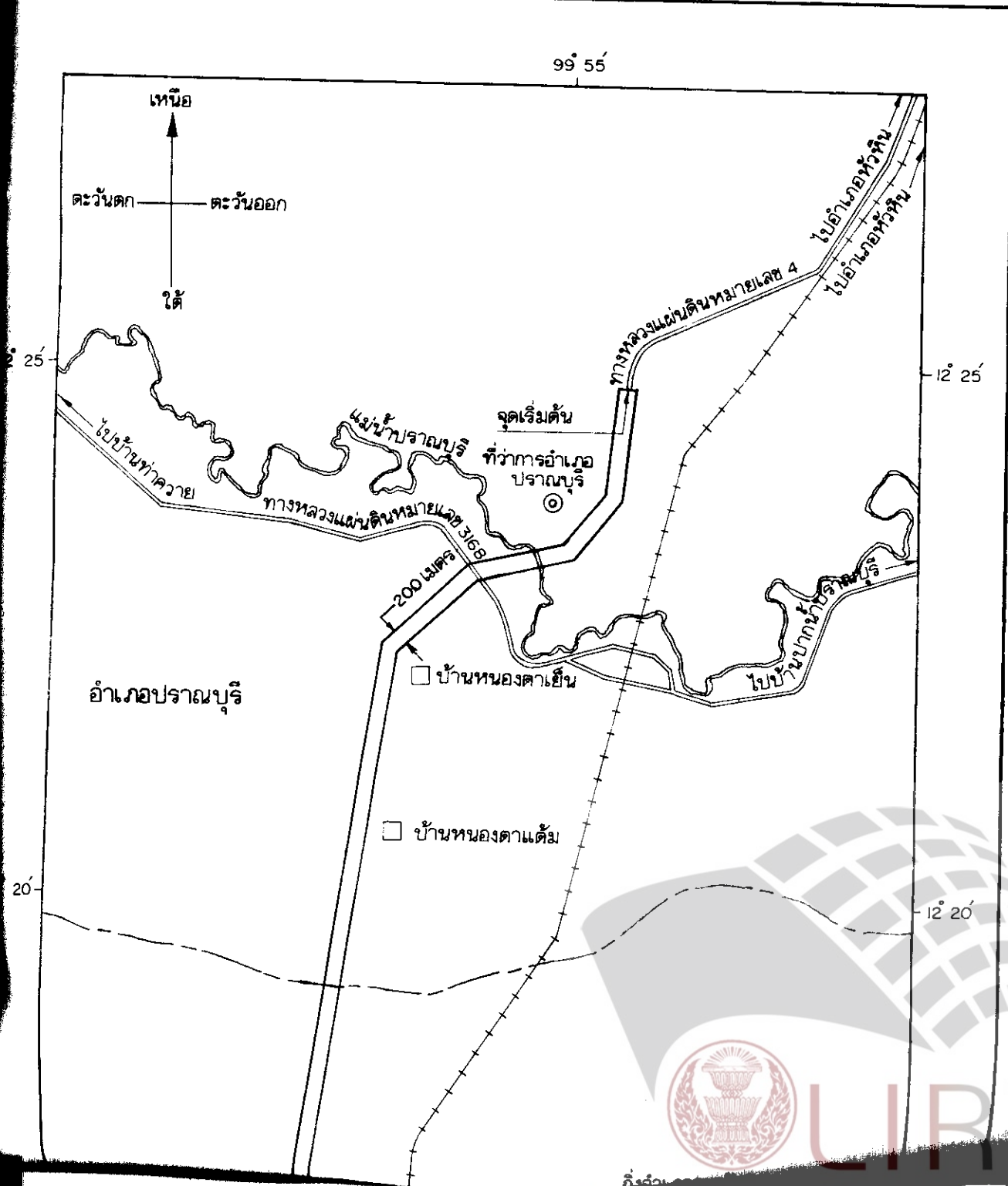
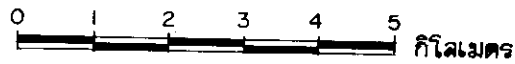
นายกรัฐมนตรี

หมายเหตุ :- เหตุผลในการประกาศใช้พระราชกฤษฎีกานี้ คือ เนื่องจากมีความจำเป็นจะต้องขยายทางหลวงแผ่นดิน หมายเลข ๔ สายกรุงเทพมหานคร - คลองพรวน ตอนอำเภอปรางมูรี - อำเภออุษุมูรี ในท้องที่อำเภอปรางมูรี กิ่งอำเภอสามร้อยยอด อำเภอปรางมูรี และอำเภออุษุมูรี จังหวัดประจวบคีรีขันธ์ เพื่ออำนวยความสะดวกและความรวดเร็วแก่การจราจรและการขนส่งอันเป็นกิจการสาธารณูปโภค ในกรณีสมควรกำหนดเขตที่ดินในบริเวณที่จะเวนคืน ในท้องที่ดังกล่าว เพื่อให้เจ้าหน้าที่หรือผู้ซึ่งได้รับมอบหมายจากเจ้าหน้าที่มีสิทธิเข้าไปทำการสำรวจและเพื่อทราบข้อเท็จจริงเกี่ยวกับอสังหาริมทรัพย์ที่จะต้องเวนคืนที่แน่นอน จึงจำเป็นต้องตราพระราชกฤษฎีกานี้

แผนที่ท้ายพระราชกฤษฎีกา
กำหนดเขตที่ดินในบริเวณที่จะเวนคืน
เพื่อขยายทางหลวงแผ่นดินหมายเลข 4 ลาดกระบัง-กรุงเทพมหานคร-คลองพระวน
ตอนอำเภอปราณบุรี - อำเภอกุยบุรี

พ.ศ. 2539

มาตราส่วน 1:100,000



12° 15'

12° 15'

12° 16'

12° 16'

ทางรถไฟสายใต้

200 เมตร

- บ้านป่าถล่ม
- บ้านล้ามกระทาย

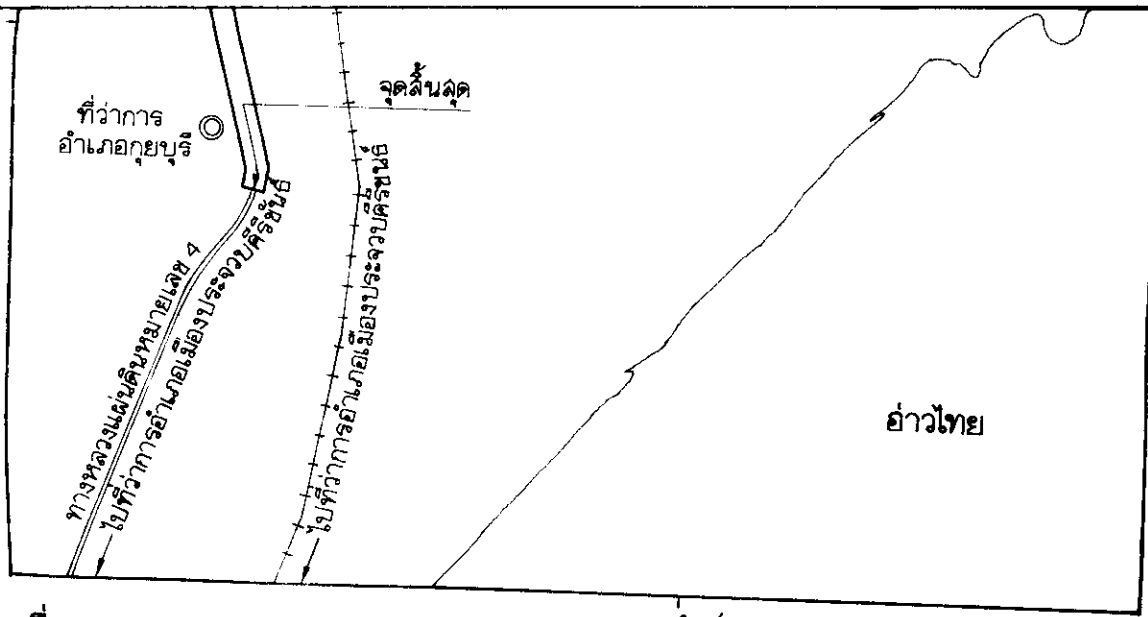
- บ้านคองกลาง
- บ้านพากนา

- บ้านล้ามโหร่ง
- บ้านต้นกระถิน
- บ้านหนองหมู








ทางหลวงแผ่นดิน หมายเลข 3217



อำเภอกุยบุรี
จังหวัดประจวบคีรีขันธ์





เครื่องหมาย

-  แนวเขตที่ดินในบริเวณที่จะเวนคืน
-  เขตอำเภอ เขตกิ่งอำเภอ
-  ทางหลวง
-  ทางรถไฟ
-  แม่น้ำ
-  ที่ว่าการอำเภอ
-  หมู่บ้าน


 (นายวิชา ลอรพนุเคราะห์)
 ผู้อำนวยการสำนักจัดกรรมสิทธิ์ที่ดิน

 (นายฉนวน ศรีรุ่งโรจน์)
 อธิบดีกรมทางหลวง

