



## พระราชกฤษฎีกา

กำหนดเขตที่ดิน ในท้องที่ตำบลเกษตรสุวรรณ ตำบลพลวงทอง  
ตำบลบ่อทอง ตำบลธาตุทอง อำเภอบ่อทอง และตำบล  
คลองพลู อำเภอหนองใหญ่ จังหวัดชลบุรี  
ให้เป็นเขตปฏิรูปที่ดิน  
พ.ศ. ๒๕๕๒

## ภูมิพลอดุลยเดช ป.ร.

ให้ไว้ ณ วันที่ ๑๕ สิงหาคม พ.ศ. ๒๕๕๒  
เป็นปีที่ ๕๔ ในรัชกาลปัจจุบัน

พระบาทสมเด็จพระปรมินทรมหาภูมิพลอดุลยเดช มีพระบรมราชโองการโปรดเกล้าฯ ให้  
ประกาศว่า

โดยที่เป็นการสมควรกำหนดเขตที่ดิน ในท้องที่ตำบลเกษตรสุวรรณ ตำบลพลวงทอง ตำบล  
บ่อทอง ตำบลธาตุทอง อำเภอบ่อทอง และตำบลคลองพลู อำเภอหนองใหญ่ จังหวัดชลบุรี  
ให้เป็นเขตปฏิรูปที่ดิน

อาศัยอำนาจตามความในมาตรา ๒๒๑ ของรัฐธรรมนูญแห่งราชอาณาจักรไทย และมาตรา ๒๕  
วรรคหนึ่ง แห่งพระราชบัญญัติการปฏิรูปที่ดินเพื่อเกษตรกรรม พ.ศ. ๒๕๑๘ จึงทรงพระกรุณาโปรดเกล้าฯ ให้  
ตราพระราชกฤษฎีกาขึ้นไว้ ดังต่อไปนี้

มาตรา ๑ พระราชกฤษฎีกานี้เรียกว่า “พระราชกฤษฎีกากำหนดเขตที่ดิน ในท้องที่ตำบล  
เกษตรสุวรรณ ตำบลพลวงทอง ตำบลบ่อทอง ตำบลธาตุทอง อำเภอบ่อทอง และตำบลคลองพลู  
อำเภอหนองใหญ่ จังหวัดชลบุรี ให้เป็นเขตปฏิรูปที่ดิน พ.ศ. ๒๕๕๒”



LIRT

มาตรา ๒ พระราชกฤษฎีกานี้ให้ใช้บังคับตั้งแต่วันถัดจากวันประกาศในราชกิจจานุเบกษา เป็นต้นไป

มาตรา ๓ ให้ที่ดินในท้องที่ตำบลเกษตรสุวรรณ ตำบลพลวงทอง ตำบลบ่อทอง ตำบลธาตุทอง อำเภอบ่อทอง และตำบลคลองพลู อำเภอหนองใหญ่ จังหวัดชลบุรี ภายในแนวเขตตามแผนที่ท้ายพระราชกฤษฎีกานี้ เป็นเขตปฏิรูปที่ดิน

มาตรา ๔ ให้รัฐมนตรีว่าการกระทรวงการคลัง รัฐมนตรีว่าการกระทรวงเกษตรและสหกรณ์ และรัฐมนตรีว่าการกระทรวงมหาดไทยรักษาการตามพระราชกฤษฎีกานี้

ผู้รับสนองพระบรมราชโองการ

ชวน หลีกภัย

นายกรัฐมนตรี



แผนที่ท้ายพระราชกฤษฎีกา

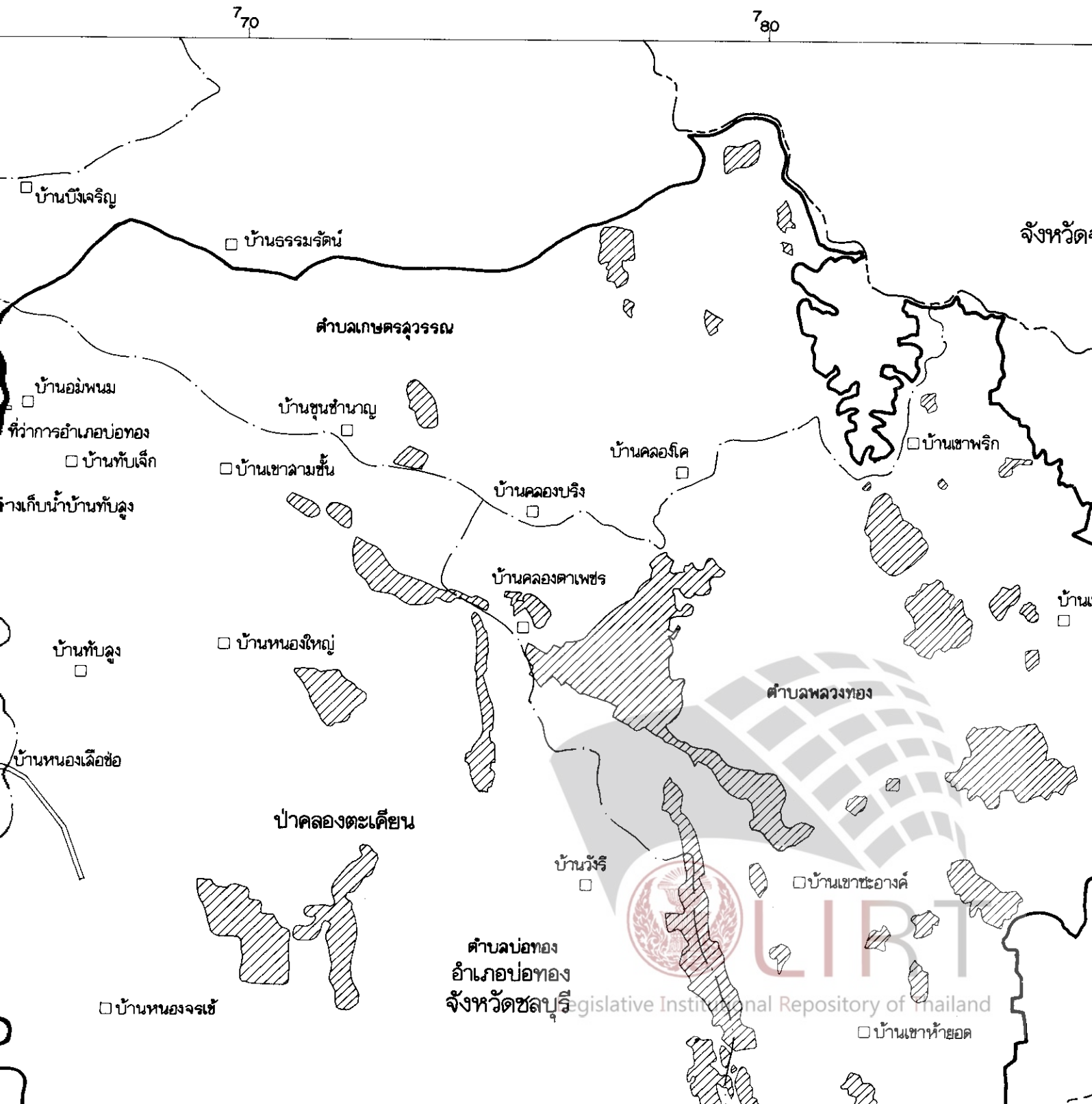
สุวรรณ ตำบลพลวงทอง ตำบลบ่อทอง ตำบลธาตุทอง อำเภอบ่อทอง และตำบลคลองพลู อำเภอหนองใหญ่ จังหวัดชลบุรี

ให้เป็นเขตปฏิรูปที่ดิน

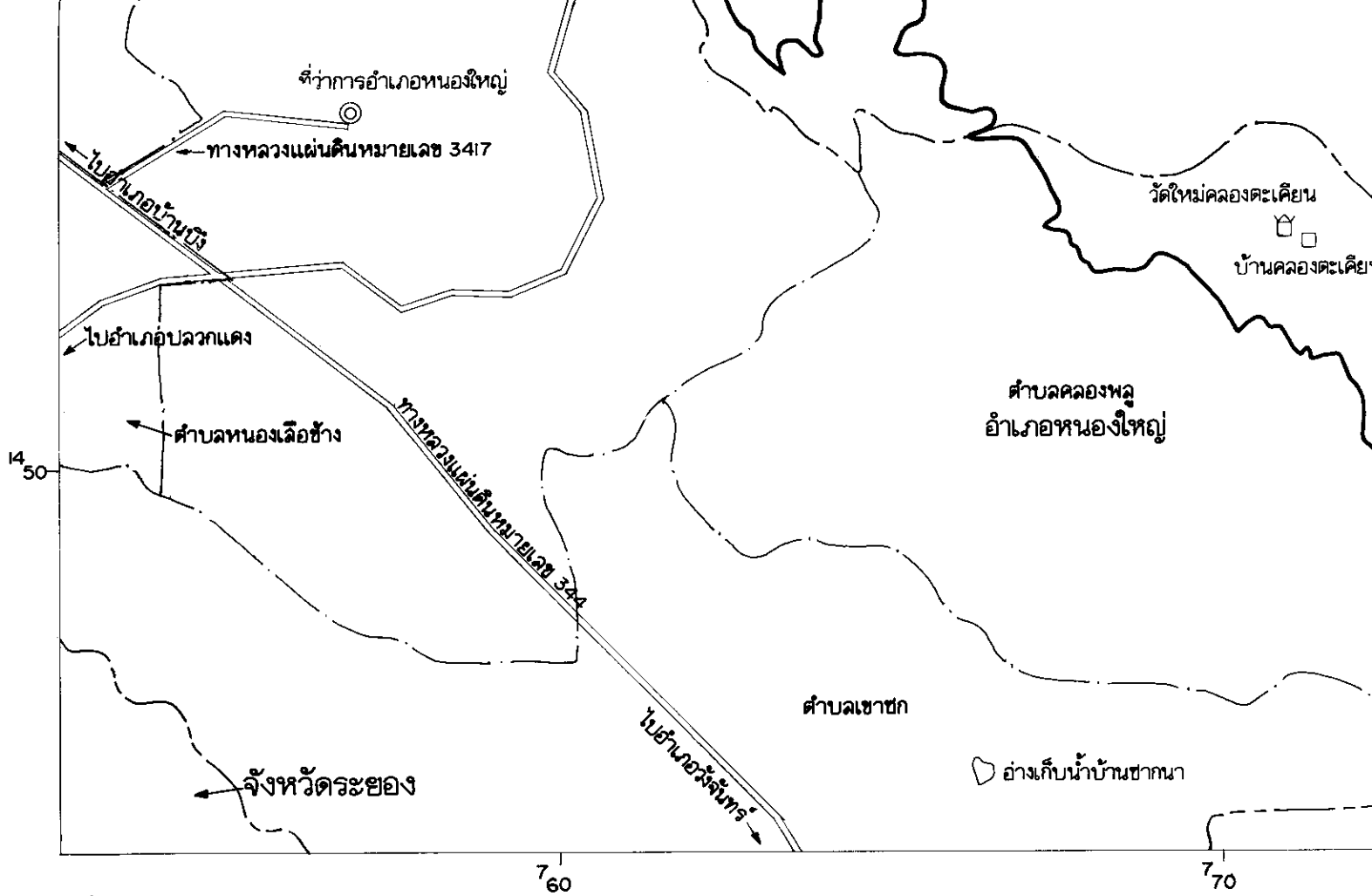
พ.ศ. 2542

มาตราส่วน 1 : 100,000











2 0 2 4 6 8 กิโลเมตร

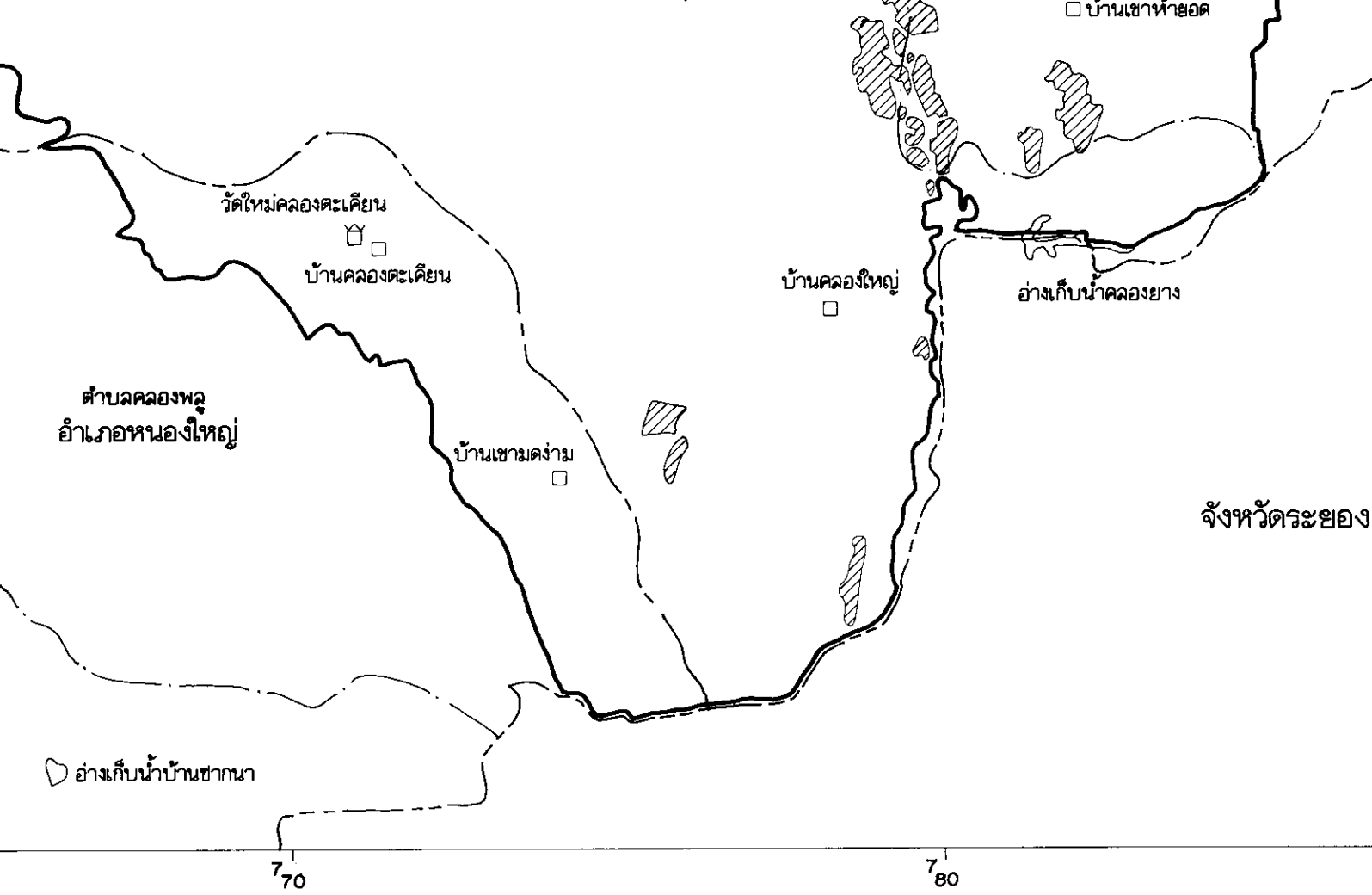






**เครื่องหมาย**

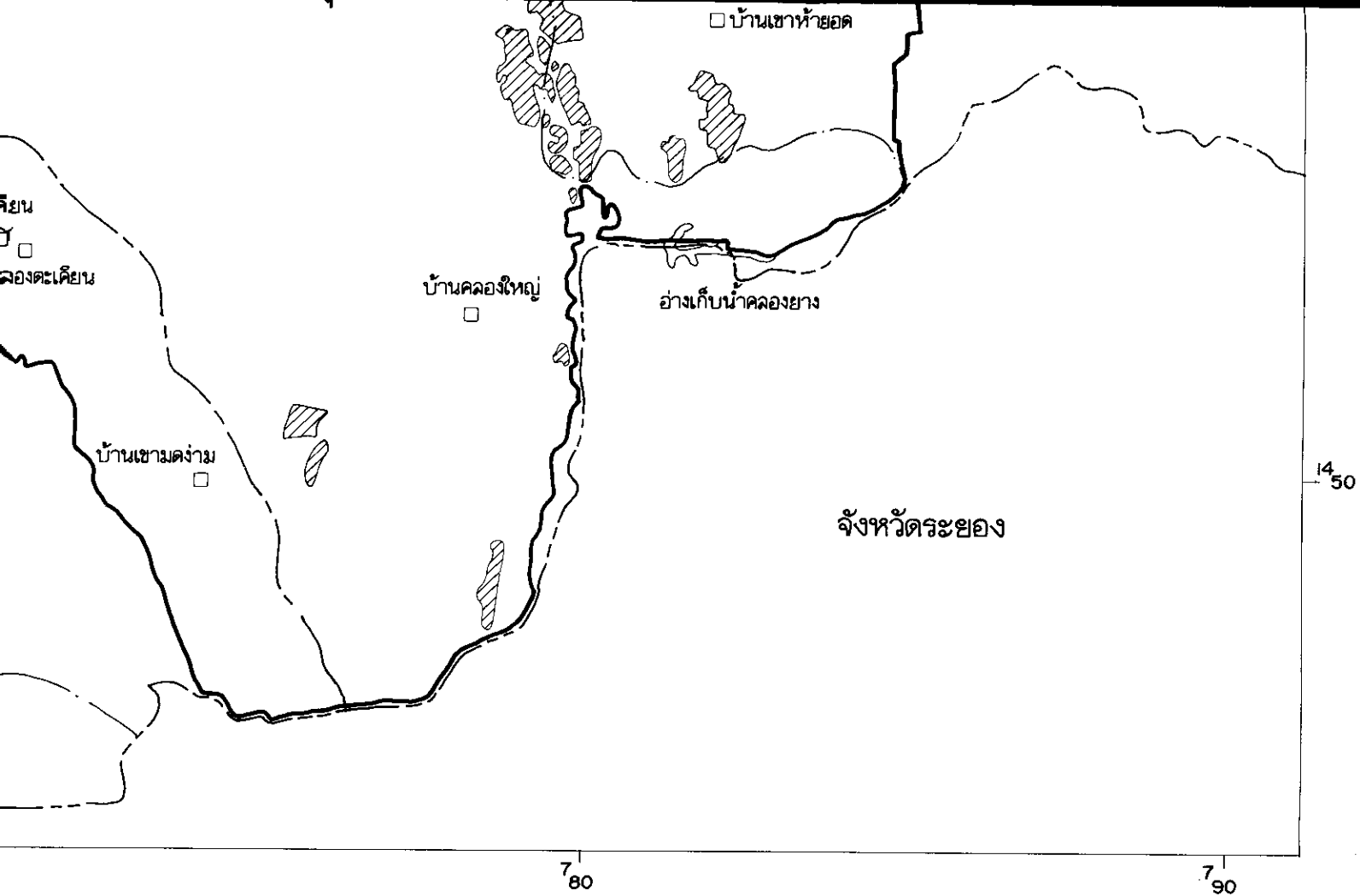
-  แนวเขตปฏิรูปที่ดิน
-  บริเวณที่กั้นออกจากเขตปฏิรูปที่ดิน
-  เขตจังหวัด
-  เขตอำเภอ เขตกิ่งอำเภอ
-  เขตตำบล
-  ทางหลวง
-  อ่างเก็บน้ำ
-  ที่ว่าการอำเภอ
-  หมู่บ้าน
-  วัด




(นายธวัช  
 ผู้อำนวยการสำนักงาน

(นายอุดม  
 เลขานุการสำนักงาน





  
 -----  
 (นายวัชชัย ลำไธสงวัฒนา)  
 ผู้อำนวยการกองจัดการปฎิรูปที่ดิน

  
 -----  
 (นายอุตร ชจรเวทาคัน)  
 เลขานุการสำนักงานการปฎิรูปที่ดินเพื่อเกษตรกรรม



Legislative Institutional Repository of Thailand

หมายเหตุ :- เหตุผลในการประกาศใช้พระราชกฤษฎีกานี้ คือ เนื่องจากในท้องที่ตำบลเกษตรสุวรรณ ตำบลพลวงทอง ตำบลบ่อทอง ตำบลธาตุทอง อำเภอบ่อทอง และตำบลคลองพลู อำเภอหนองใหญ่ จังหวัดชลบุรี มีเกษตรกรผู้ไม่มีที่ดินประกอบเกษตรกรรมเป็นของตนเอง หรือมีที่ดินเล็กน้อยไม่เพียงพอแก่การครองชีพ หรือต้องเช่าที่ดินของผู้อื่นประกอบเกษตรกรรมอยู่เป็นจำนวนมาก สมควรกำหนดเขตที่ดินในท้องที่ดังกล่าวให้เป็นเขตปฏิรูปที่ดิน จึงจำเป็นต้องตราพระราชกฤษฎีกานี้