

พระราชกฤษฎีกา

กำหนดเขตที่ดิน ในท้องที่กิ่งอำเภอสันติสุข อำเภอเมืองน่าน
และอำเภอแม่จริม จังหวัดน่าน ให้เป็นเขตปฏิรูปที่ดิน

พ.ศ. ๒๕๓๔

ภูมิพลอดุลยเดช ป.ร.

ให้ไว้ ณ วันที่ ๑๑ มิถุนายน พ.ศ. ๒๕๓๔

เป็นปีที่ ๔๖ ในรัชกาลปัจจุบัน

พระบาทสมเด็จพระปรมินทรมหาภูมิพลอดุลยเดช มีพระบรมราช
วงการโปรดเกล้าฯ ให้ประกาศว่า

โดยที่เป็นการสมควรกำหนดเขตที่ดิน ในท้องที่กิ่งอำเภอสันติสุข
อำเภอเมืองน่าน และอำเภอแม่จริม จังหวัดน่าน ให้เป็นเขตปฏิรูปที่ดิน

อาศัยอำนาจตามความในมาตรา ๒๕ แห่งรัฐธรรมนูญการปกครอง
ราชอาณาจักร พุทธศักราช ๒๕๓๔ และมาตรา ๒๕ แห่งพระราชบัญญัติ
ปฏิรูปที่ดินเพื่อเกษตรกรรม พ.ศ. ๒๕๑๘ ซึ่งแก้ไขเพิ่มเติมโดย

พระราชบัญญัติการปฏิรูปที่ดินเพื่อเกษตรกรรม (ฉบับที่ ๓) พ.ศ. ๒๕๖๒

ทรงพระกรุณาโปรดเกล้าฯ ให้ตราพระราชกฤษฎีกาขึ้นไว้ ดังต่อไปนี้

มาตรา ๑ พระราชกฤษฎีกานี้เรียกว่า “พระราชกฤษฎีกากำหนด
ที่ดิน ในท้องที่กิ่งอำเภอสันติสุข อำเภอเมืองน่าน และอำเภอแม่จริม
จังหวัดน่าน ให้เป็นเขตปฏิรูปที่ดิน พ.ศ. ๒๕๖๔”

มาตรา ๒ พระราชกฤษฎีกานี้ให้ใช้บังคับตั้งแต่วันถัดจากวัน
ประกาศในราชกิจจานุเบกษาเป็นต้นไป

มาตรา ๓ ให้ที่ดินในท้องที่กิ่งอำเภอสันติสุข อำเภอเมืองน่าน
และอำเภอแม่จริม จังหวัดน่าน ภายในแนวเขตตามแผนที่ท้ายพระราช
กฤษฎีกานี้เป็นเขตปฏิรูปที่ดิน

มาตรา ๔ ให้รัฐมนตรีว่าการกระทรวงการคลัง รัฐมนตรีว่าการ
กระทรวงเกษตรและสหกรณ์ และรัฐมนตรีว่าการกระทรวงมหาดไทย
รักษาการตามพระราชกฤษฎีกานี้

ด้วยสนองพระบรมราชโองการ

อานันท์ ปันยารชุน
นายกรัฐมนตรี



แผนที่ทำยพระราชกฤษฎีกา

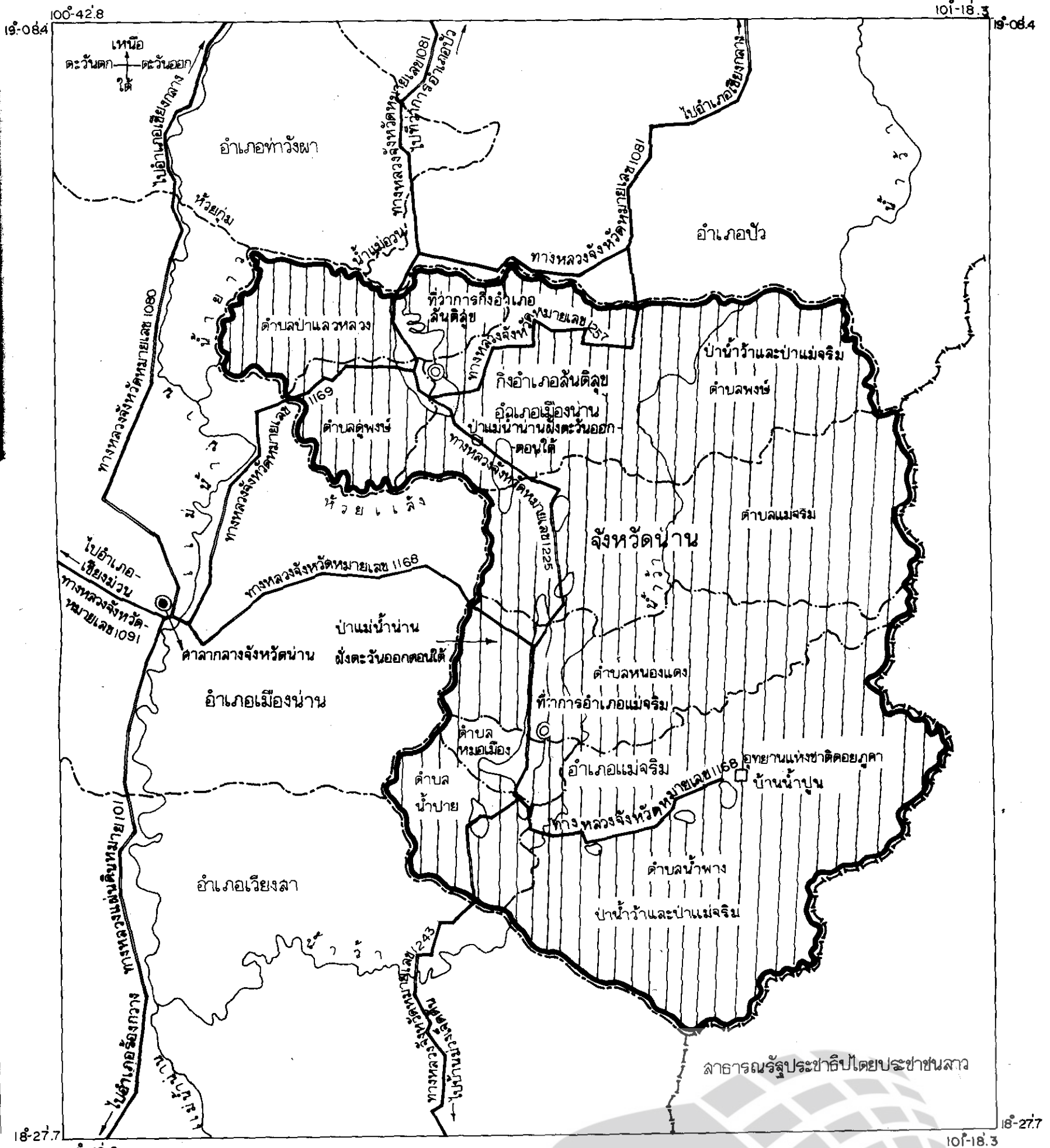
กำหนดเขตที่ดิน ในท้องที่กิ่งอำเภอดันติลุข อำเภอเมืองน่าน และอำเภอแม่จริม จังหวัดน่าน

ให้เป็นเขตปฏิรูปที่ดิน





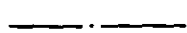



พ.ศ. 2534


มาตราส่วน 1 : 300,000


6 0 6 12 กิโลเมตร



เครื่องหมาย

-  แนวเขตปฏิรูปที่ดิน
-  บริเวณเขตป่าสงวนแห่งชาติ และป่าไม้ถาวร
-  เขตประเทศ
-  เขตอำเภอ เขตกิ่งอำเภอ
-  เขตตำบล
-  ทางหลวง
-  แม่น้ำ ห้วย
-  ศาลากลางจังหวัด


 (นายประยูร คุณาวุฒิ)
 ผู้อำนวยการกองจัดการปฏิรูปที่ดิน












 (นายปิติพงศ์ พึ่งบุญ ณ อยุธยา)

18°-27.7



100°-42.8

เครื่องหมาย

-  แนวเขตปฏิรูปที่ดิน
-  บริเวณเขตป่าสงวนแห่งชาติ และป่าไม้ถาวร
-  เขตประเทศ
-  เขตอำเภอ เขตกิ่งอำเภอ
-  เขตตำบล
-  ทางหลวง
-  แม่น้ำ ห้วย
-  ศาลากลางจังหวัด
-  ที่ว่าการอำเภอ ที่ว่าการกิ่งอำเภอ
-  หมู่บ้าน

สาธารณรัฐประชาธิปไตยประชาชนลาว

18°-27.7

101°-18.3

Ang-orn

(นายประยูร คุณาวุฒิ)

ผู้อำนวยการกองจัดการปฏิรูปที่ดิน

อนุทิน

(นายปีติพงศ์ พึ่งบุญ ณ อยุธยา)

เลขที่การดำเนินงานการปฏิรูปที่ดินเพื่อเกษตรกรรม



LIRT

Legislative Institutional Repository of Thailand

สาเหตุ:- เหตุผลในการประกาศใช้พระราชกฤษฎีกาฉบับนี้ คือ เนื่องจากใน
พื้นที่กิ่งอำเภอสันติสุข อำเภอเมืองน่าน และอำเภอแม่จริม จังหวัดน่าน
เกษตรกร ผู้ไม่มีที่ดินประกอบเกษตรกรรมเป็นของตนเอง หรือมีที่ดินเล็กน้อย
เพียงพอแก่การครองชีพ หรือต้องเช่าที่ดินของผู้อื่นประกอบเกษตรกรรมอยู่เป็น
จำนวนมากตลอดจนที่ดินมีผลผลิตต่อไร่ต่ำ สมควรกำหนดเขตที่ดินในท้องที่
กล่าวให้เป็นเขตปฏิรูปที่ดิน จึงจำเป็นต้องตราพระราชกฤษฎีกานี้

