

## พระราชกฤษฎีกา

กำหนดเขตที่ดินในบริเวณที่จะเวนคืนในท้องที่อำเภอสันทราย  
อำเภอดอยสะเก็ด อำเภอสันกำแพง จังหวัดเชียงใหม่  
และอำเภอเมืองลำพูน จังหวัดลำพูน

พ.ศ. ๒๕๒๗

## ภูมิพลอดุลยเดช ป.ร.

ให้ไว้ ณ วันที่ ๒๘ มิถุนายน พ.ศ. ๒๕๒๗

เป็นปีที่ ๓๕ ในรัชกาลปัจจุบัน

พระบาทสมเด็จพระปรมินทรมหาภูมิพลอดุลยเดช มีพระบรม

ราชโองการโปรดเกล้าฯ ให้ประกาศว่า

โดยที่เป็นการสมควรกำหนดเขตที่ดินที่จะทำการสำรวจเพื่อเวนคืน  
ในท้องที่อำเภอสันทราย อำเภอดอยสะเก็ด อำเภอสันกำแพง จังหวัด  
เชียงใหม่ และอำเภอเมืองลำพูน จังหวัดลำพูน เพื่อประโยชน์ในการ  
ชลประทาน

อาศัยอำนาจตามความในมาตรา ๑๕๕ ของรัฐธรรมนูญแห่งราช  
อาณาจักรไทย และมาตรา ๑๐ ทวิแห่งพระราชบัญญัติการชลประทาน

หลวง พุทธศักราช ๒๕๖๕ ซึ่งแก้ไขเพิ่มเติมโดยพระราชบัญญัติการ  
ชลประทานหลวง (ฉบับที่ ๒) พ.ศ. ๒๕๕๗ จึงทรงพระกรุณาโปรดเกล้าฯ  
ให้ตราพระราชกฤษฎีกาขึ้นไว้ ดังต่อไปนี้

มาตรา ๑ พระราชกฤษฎีกานี้เรียกว่า “พระราชกฤษฎีกากำหนด  
เขตที่ดินในบริเวณที่จะเวนคืนในท้องที่อำเภอสนทราย อำเภอดอยสะเก็ด  
อำเภอสันกำแพง จังหวัดเชียงใหม่ และอำเภอเมืองลำพูน จังหวัดลำพูน  
พ.ศ. ๒๕๖๗”

มาตรา ๒ พระราชกฤษฎีกานี้ให้ใช้บังคับตั้งแต่วันถัดจากวัน  
ประกาศในราชกิจจานุเบกษาเป็นต้นไป

มาตรา ๓ พระราชกฤษฎีกานี้ให้มีอายุห้าปี

มาตรา ๔ ให้อธิบดีกรมชลประทานเป็นเจ้าหน้าที่เวนคืนอสังหา-  
ริมทรัพย์ตามพระราชกฤษฎีกานี้

มาตรา ๕ บริเวณที่ดินที่จะทำการสำรวจเพื่อเวนคืนตามพระราช  
กฤษฎีกานี้ อยู่ในท้องที่อำเภอสนทราย อำเภอดอยสะเก็ด อำเภอสันกำแพง  
จังหวัดเชียงใหม่ และอำเภอเมืองลำพูน จังหวัดลำพูน ภายในแนวเขต  
ตามแผนที่ท้ายพระราชกฤษฎีกานี้

มาตรา ๖ ให้รัฐมนตรีว่าการกระทรวงเกษตรและสหกรณ์รักษาการ  
ตามพระราชกฤษฎีกานี้

ผู้รับสนองพระบรมราชโองการ

พลเอก ป. ตีนสุตานนท์

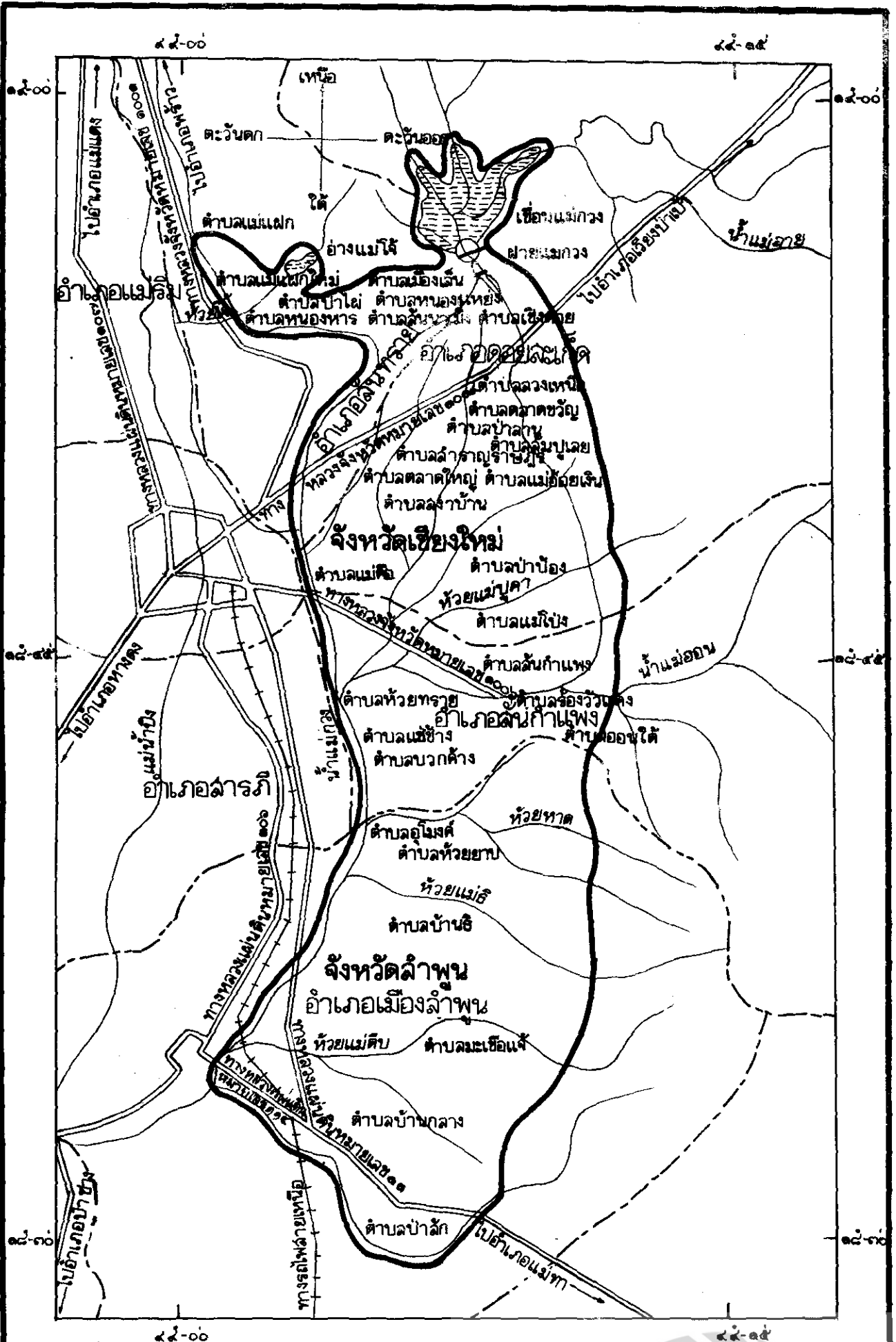

นายกรัฐมนตรี



แผนที่ท้ายพระราชกฤษฎีกากำหนดเขตที่ดินในบริเวณที่ที่จะเวนคืน  
 ท้องที่อำเภอฉันทราช อำเภอดอยสะเก็ด อำเภอสันกำแพง จังหวัดเชียงใหม่  
 และอำเภอเมืองลำพูน จังหวัดลำพูน

พ.ศ. ๒๕๒๗

มาตราส่วน ๑ : ๒๕๐,๐๐๐


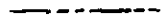







**เครื่องหมาย**

- แนวเขตที่ดินที่จะทำการสำรวจเพื่อเวนคืน
- เขตจังหวัด
- เขตอำเภอ
- ทางหลวง ถนน
- ทางรถไฟ
- แม่น้ำ คลอง ห้วย
- บริเวณที่น้ำท่วมถึง

Legislative Institutional Repository of Thailand  
 ผู้อำนวยการกองกฎหมายและที่ดิน  
 อธิบดีกรมชลประทาน

# เครื่องหมาย

-  แนวเขตที่ดินที่จะทำการสำรวจเพื่อเวนคืน
-  เขตจังหวัด
-  เขตอำเภอ
-  ทางหลวง ถนน
-  ทางรถไฟ
-  แม่น้ำ คลอง ห้วย
-  บริเวณที่น้ำท่วมถึง

*วิมลรัตน์*      ผู้อำนวยการกองกฎหมายและที่ดิน  
*Prof. Nok*      อธิบดีกรมชลประทาน

หมายเหตุ :- เหตุผลในการประกาศใช้พระราชกฤษฎีกาฉบับนี้ คือ เนื่องจากกรมชลประทานได้ทำการก่อสร้างการชลประทานโครงการแม่กวง โดยสร้างเขื่อนคั้นน้ำคั้นลำน้ำแม่กวง พร้อมทั้งสร้างระบบการส่งน้ำซึ่งประกอบด้วยคลองส่งน้ำสายใหญ่ คลองซอย และสร้างอาคารชลประทานเพื่อส่งน้ำไปช่วยเหลือการทำนา และการเพาะปลูกได้เนื้อที่ประมาณ ๑๖๐,๐๐๐ ไร่ และช่วยเหลือการเพาะปลูกพืชในฤดูแล้งได้อีกประมาณ ๑๓๔,๐๐๐ ไร่ ทั้งนี้ เพื่อแก้ไขการขาดแคลนน้ำในการอุปโภคบริโภคของประชาชนในเขตโครงการ และช่วยบรรเทาอุทกภัยในพื้นที่ลุ่มน้ำแม่กวงตั้งแต่เขตอำเภอสนทราย จังหวัดเชียงใหม่ ไปจนถึงเขตอำเภอเมืองลำพูน อำเภอป่าซาง จังหวัดลำพูน ในการนี้สมควรให้เจ้าหน้าที่ได้มีอำนาจเข้าไปทำการสำรวจที่ดินที่จะใช้ในการก่อสร้าง จึงจำเป็นต้องตราพระราชกฤษฎีกานี้

