

พระราชกฤษฎีกา

เปลี่ยนแปลงเขตเทศบาลเมืองพิษณุโลก

จังหวัดพิษณุโลก (ฉบับที่ ๒)

พ.ศ. ๒๕๑๒

ภูมิพลอดุลยเดช ป.ร.

ให้ไว้ ณ วันที่ ๒๖ ธันวาคม พ.ศ. ๒๕๑๒

เป็นปีที่ ๒๔ ในรัชกาลปัจจุบัน

พระบาทสมเด็จพระปรมินทรมหาภูมิพลอดุลยเดช มี
พระบรมราชโองการโปรดเกล้าฯ ให้ประกาศว่า

โดยที่เป็นการสมควรเปลี่ยนแปลงเขตเทศบาลเมือง
พิษณุโลก จังหวัดพิษณุโลก เพื่อความเหมาะสมแก่การบริหาร
กิจการและการทะนุบำรุงท้องถิ่น

เล่ม ๘๖ ตอนที่ ๑๑๗ ราชกิจจานุเบกษา ๓๐ ธันวาคม ๒๕๑๒

อาศัยอำนาจตามความในมาตรา ๑๕๓ ของรัฐธรรมนูญแห่งราชอาณาจักรไทย และมาตรา ๑๒ แห่งพระราชบัญญัติเทศบาล พ.ศ. ๒๔๘๖ ซึ่งแก้ไขเพิ่มเติมโดยพระราชบัญญัติเทศบาล (ฉบับที่ ๓) พ.ศ. ๒๔๘๘ จึงทรงพระกรุณาโปรดเกล้าฯ ให้ตราพระราชกฤษฎีกาขึ้นไว้ ดังต่อไปนี้

มาตรา ๑ พระราชกฤษฎีกานี้เรียกว่า “พระราชกฤษฎีกาเปลี่ยนแปลงเขตเทศบาลเมืองพิษณุโลก จังหวัดพิษณุโลก (ฉบับที่ ๒) พ.ศ. ๒๕๑๒”

มาตรา ๒ พระราชกฤษฎีกานี้ให้ใช้บังคับตั้งแต่วันถัดจากวันประกาศในราชกิจจานุเบกษาเป็นต้นไป

มาตรา ๓ ให้เปลี่ยนแปลงเขตเทศบาลเมืองพิษณุโลก จังหวัดพิษณุโลก ซึ่งได้กำหนดไว้ตามมาตรา ๔ แห่งพระราชกฤษฎีกาจัดตั้งเทศบาลเมืองพิษณุโลก จังหวัดพิษณุโลก พุทธศักราช ๒๔๗๘ ซึ่งแก้ไขเพิ่มเติมโดยพระราชกฤษฎีกาเปลี่ยนแปลงเขตเทศบาลเมืองพิษณุโลก จังหวัดพิษณุโลก พุทธศักราช ๒๔๘๒ เสียใหม่ โดยให้มีเขตดังต่อไปนี้

ด้านเหนือ ตั้งแต่หลักเขตที่ ๑ ซึ่งตั้งอยู่ห่างจากศูนย์กลางทางหลวงแผ่นดิน หมายเลข ๑๒ ตอนสุโขทัย - พิษณุโลก ตรงกม. ๓ ตามแนวเส้นตั้งฉากกับทางหลวงแผ่นดิน ระยะ ๓๕๐

เล่ม ๘๖ ตอนที่ ๑๑๗ ราชกิจจานุเบกษา ๓๐ ธันวาคม ๒๕๑๒

เมตร เป็นเส้นขนาน ระยะ ๓๕๐ เมตร กับทางหลวงแผ่นดิน หมายเลข ๑๒ ตอนสุโขทัย - พิษณุโลก ไปทางทิศตะวันออกเฉียงใต้ ถึงเส้นแนวเขตทหาร แล้วเลียบตามเส้นแนวเขตทหารไปทางทิศตะวันออก ถึงหลักเขตที่ ๒ ซึ่งตั้งอยู่ริมแม่น้ำน่านฝั่งตะวันตก

จากหลักเขตที่ ๒ เป็นเส้นตรงไปทางทิศตะวันออกเฉียงเหนือ ถึงหลักเขตที่ ๓ ซึ่งตั้งอยู่ริมแม่น้ำน่านฝั่งตะวันออก ห่างจากปากคลองมหาคนไทยฝั่งใต้ ตามแนวแม่น้ำ ระยะ ๑๓๐ เมตร

จากหลักเขตที่ ๓ เลียบตามริมแม่น้ำน่านฝั่งตะวันออกไปทางทิศตะวันตกเฉียงเหนือ ถึงหลักเขตที่ ๔ ซึ่งตั้งอยู่ตรงมุมตะวันออกเฉียงเหนือของเขตวัดโพธิญาณด้านใต้ตรงเขตสงวนกองทัพบก

จากหลักเขตที่ ๔ เลียบตามแนวเขตสงวนกองทัพบกไปทางทิศตะวันออก ถึงเขตปลอดภัยทหาร แล้วเป็นเส้นตรงไปทางทิศตะวันออก ผ่านทางรถไฟ ตรง กม. ๓๕๑.๘๘๒ ถึงหลักเขตที่ ๕ ซึ่งตั้งอยู่ห่างจากทางรถไฟ ระยะ ๕๐๐ เมตร

ด้านตะวันออก จากหลักเขตที่ ๕ เป็นเส้นตรงไปทางทิศใต้ ถึงหลักเขตที่ ๖ ซึ่งตั้งอยู่ห่างจากทางรถไฟ ตรง กม. ๓๕๑ ตามแนวเขตเส้นตั้งฉากกับทางรถไฟ ระยะ ๕๐๐ เมตร

จากหลักเขตที่ ๖ เป็นแนวเส้นตั้งฉากกับเส้นระหว่างหลักเขตที่ ๕ และหลักเขตที่ ๖ ไปทางทิศตะวันออก ถึงหลักเขตที่ ๗ ซึ่งตั้งอยู่ห่างจากหลักเขตที่ ๖ ระยะ ๑,๒๕๐ เมตร

จากหลักเขตที่ ๗ เป็นเส้นตั้งฉากกับเส้นระหว่างหลักเขตที่ ๖ และหลักเขตที่ ๗ ไปทางทิศใต้ ถึงหลักเขตที่ ๘ ซึ่งตั้งอยู่ห่างจากศูนย์กลางทางหลวงแผ่นดินหมายเลข ๑๒ ตอนพืษณุโลก-หล่มสัก ตามแนวเส้นตั้งฉากกับทางหลวงแผ่นดิน ระยะ ๔๐๐ เมตร

จากหลักเขตที่ ๘ เป็นเส้นขนาน ระยะ ๔๐๐ เมตร กับทางหลวงแผ่นดินหมายเลข ๑๒ ตอนพืษณุโลก-หล่มสัก ไปทางทิศตะวันออกเฉียงใต้ ถึงหลักเขตที่ ๙ ซึ่งตั้งอยู่ห่างจากศูนย์กลางทางหลวงแผ่นดินหมายเลข ๑๒ ตอนพืษณุโลก-หล่มสัก ตรง กม. ๒.๖๕๐ ตามแนวเส้นตั้งฉากกับทางหลวงแผ่นดิน ระยะ ๔๐๐ เมตร

จากหลักเขตที่ ๙ เป็นเส้นตรงไปทางทิศตะวันออกเฉียงใต้ ผ่านทางหลวงแผ่นดินหมายเลข ๑๒ ตอนพืษณุโลก-หล่มสัก ตรง กม. ๒.๖๕๐ ถึงหลักเขตที่ ๑๐ ซึ่งตั้งอยู่ห่างจากศูนย์กลางทางหลวงแผ่นดินหมายเลข ๑๒ ตอนพืษณุโลก-หล่มสัก ระยะ ๒๐๐ เมตร

เล่ม ๘๖ ตอนที่ ๑๑๗ ราชกิจจานุเบกษา ๓๐ ธันวาคม ๒๕๑๒

จากหลักเขตที่ ๑๐ เป็นเส้นขนาน ระยะ ๒๐๐ เมตร
กับทางหลวงแผ่นดินหมายเลข ๑๒ ตอนพินธุโลก - หล่มสัก
และทางหลวงจังหวัดหมายเลข ๑๐๖๑ ตอนพินธุโลก - วังทอง
ไปทางทิศตะวันตก ถึงหลักเขตที่ ๑๑ ซึ่งตั้งอยู่ตรงเขตโทร-
คมนาคมด้านตะวันออก

จากหลักเขตที่ ๑๑ เลียบตามแนวเขตโทรคมนาคมด้าน
ตะวันออก และแนวเขตวิทยาลัยครูพิบูลสงครามด้านตะวันออก
ไปทางทิศใต้ จนสุดแนวเขตด้านตะวันออกแล้วต่อเป็นเส้นตรง
ไปทางทิศตะวันออกเฉียงใต้ ถึงหลักเขตที่ ๑๒ ซึ่งตั้งอยู่ตรงมุม
ตะวันออกของเขตสนามบินด้านเหนือ

ด้านใต้ จากหลักเขตที่ ๑๒ เลียบตามแนวเขตสนามบิน
ด้านเหนือไปทางทิศตะวันตก ถึงหลักเขตที่ ๑๓ ซึ่งตั้งอยู่ติดเขต
สนามบินด้านตะวันตก ตรงแนวเส้นตั้งฉากกับทางรถไฟ ตรง
กม. ๓๘๗.๒๔๒

จากหลักเขตที่ ๑๓ เป็นเส้นตรงไปทางทิศตะวันตก ผ่าน
ทางรถไฟ ตรง กม. ๓๘๗.๒๔๒ ถึงหลักเขตที่ ๑๔ ซึ่งตั้งอยู่
ห่างจากศูนย์กลางทางหลวงจังหวัดหมายเลข ๑๐๖๓ ตอน
พินธุโลก - วัดจุฬามณี ตามแนวเส้นตั้งฉากกับทางหลวงจังหวัด
ระยะ ๒๐๐ เมตร

เล่ม ๘๖ ตอนที่ ๑๑๗ ราชกิจจานุเบกษา ๓๐ ธันวาคม ๒๕๑๒

จากหลักเขตที่ ๑๔ เป็นเส้นขนาน ระยะ ๒๐๐ เมตร กับ
ทางหลวงจังหวัดหมายเลข ๑๐๖๓ ตอนพิษณุโลก-วัดจุฬามณี
ไปทางทิศตะวันตกเฉียงใต้ ถึงหลักเขตที่ ๑๕ ซึ่งตั้งอยู่ห่างจาก
ศูนย์กลางทางหลวงจังหวัดหมายเลข ๑๐๖๓ ตอนพิษณุโลก-
วัดจุฬามณี ตรง กม. ๓.๘๐๐

จากหลักเขตที่ ๑๕ เป็นเส้นตรงไปทางทิศตะวันตก
เฉียงเหนือ ผ่านทางหลวงจังหวัดหมายเลข ๑๐๖๓ ตอน
พิษณุโลก-วัดจุฬามณี ตรง กม. ๓.๘๐๐ แล้วต่อเป็นเส้นขนาน
ระยะ ๒๐๐ เมตร กับทางไปสะพานข้ามแม่น้ำน่าน ไปทาง
ทิศตะวันตกเฉียงเหนือ ถึงหลักเขตที่ ๑๖ ซึ่งตั้งอยู่ริมแม่น้ำน่าน
ฝั่งตะวันออก

ด้านตะวันตก จากหลักเขตที่ ๑๖ เลียบตามริมแม่น้ำน่าน
ฝั่งตะวันออกไปทางทิศตะวันออกเฉียงเหนือ ถึงหลักเขตที่ ๑๗
ซึ่งตั้งอยู่ตรงเขตวัดจันทร์ตะวันออก ด้านตะวันตก

จากหลักเขตที่ ๑๗ เป็นเส้นตรงข้ามแม่น้ำน่านไปทางทิศ
เหนือ ถึงหลักเขตที่ ๑๘ ซึ่งตั้งอยู่ริมแม่น้ำน่านฝั่งตะวันตก
ตรงเขตวัดจันทร์ตะวันตก ด้านตะวันตก



LIRT

เล่ม ๘๖ ตอนที่ ๑๑๗ ราชกิจจานุเบกษา ๓๐ ธันวาคม ๒๕๑๒

จากหลักเขตที่ ๑๘ เลียบตามเขตวัดจันทร์ตะวันตกไปจน
สุดเขตด้านตะวันตก แล้วต่อเป็นเส้นตรงไปทางทิศตะวันตก
เฉียงเหนือ ถึงหลักเขตที่ ๑๙ ซึ่งตั้งอยู่ริมทางหลวงจังหวัด
หมายเลข ๑๐๖๕ ตอนพิษณุโลก-บางระกำ ฟากตะวันออก
ตรง กม. ๒

จากหลักเขตที่ ๑๙ เป็นเส้นตรงตั้งฉากกับทางหลวงจังหวัด
หมายเลข ๑๐๖๕ ตอนพิษณุโลก-บางระกำ ไปทางทิศตะวันตก
เฉียงเหนือ ถึงหลักเขตที่ ๒๐ ซึ่งตั้งอยู่ห่างจากศูนย์กลางทาง
หลวงจังหวัดหมายเลข ๑๐๖๕ ตอนพิษณุโลก-บางระกำ ระยะ
๓๐๐ เมตร

จากหลักเขตที่ ๒๐ เป็นเส้นขนาน ระยะ ๓๐๐ เมตร กับ
ทางหลวงจังหวัดหมายเลข ๑๐๖๕ ตอนพิษณุโลก-บางระกำ
ไปทางทิศตะวันออกเฉียงเหนือ ถึงหลักเขตที่ ๒๑ ซึ่งตั้งอยู่ริม
ทางหลวงแผ่นดินหมายเลข ๑๒ ตอนสุโขทัย-พิษณุโลก ฟากใต้
จากหลักเขตที่ ๒๑ เป็นเส้นตรงไปทางทิศตะวันออก
เฉียงเหนือ บรรจบหลักเขตที่ ๑

ดังปรากฏในแผนที่ท้ายพระราชกฤษฎีกานี้

เล่ม ๘๖ ตอนที่ ๑๑๗ ราชกิจจานุเบกษา ๓๐ ธันวาคม ๒๕๖๒

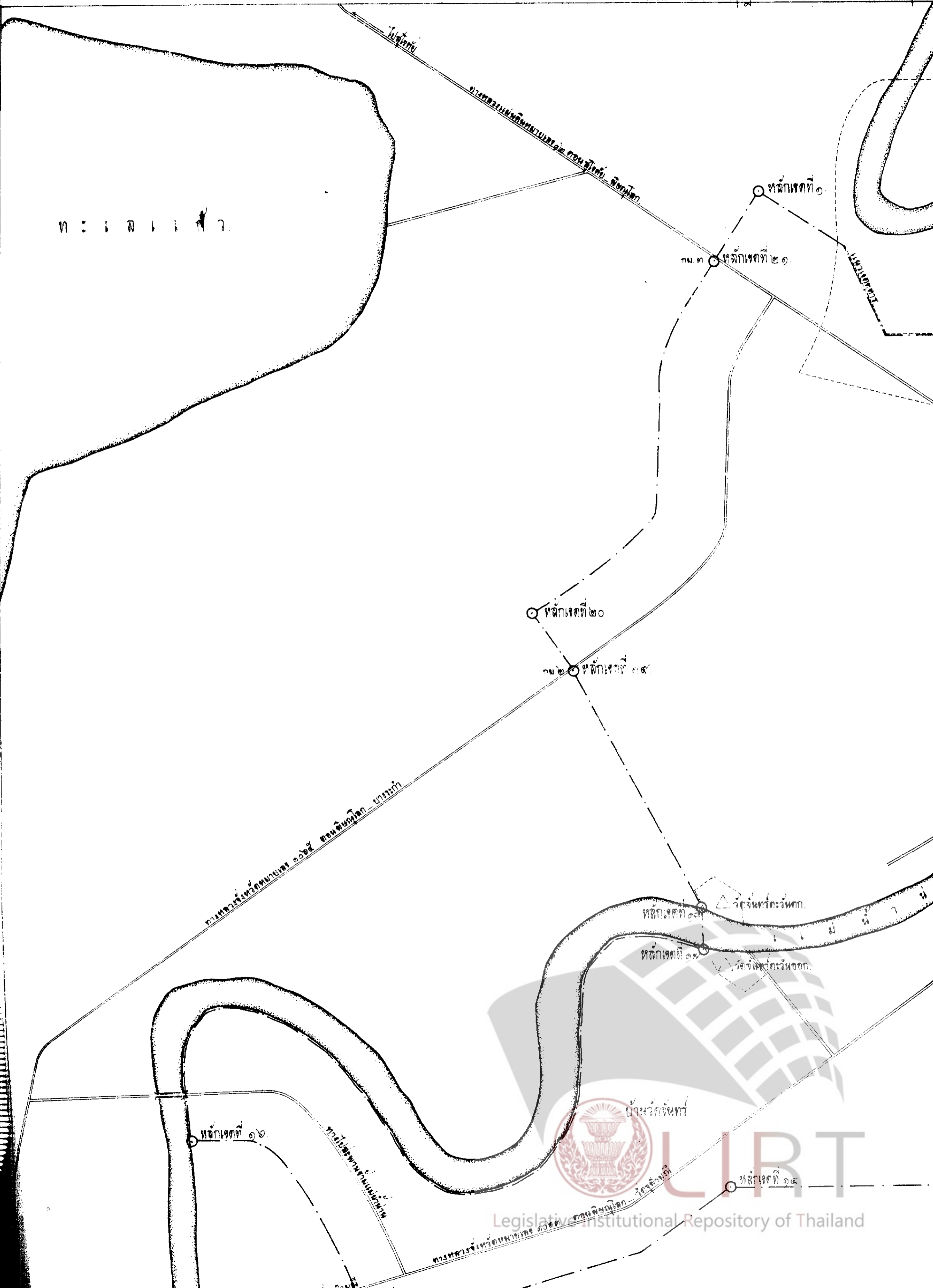
ตามเส้นแนวเขตที่กล่าวไว้ในมาตรานี้ ให้มีหลักข้อยกเว้นไว้
เพื่อแสดงแนวเขตตามสมควร

มาตรา ๔ ให้รัฐมนตรีว่าการกระทรวงมหาดไทยรักษาการ
ตามพระราชกฤษฎีกานี้


ผู้รับสนองพระบรมราชโองการ

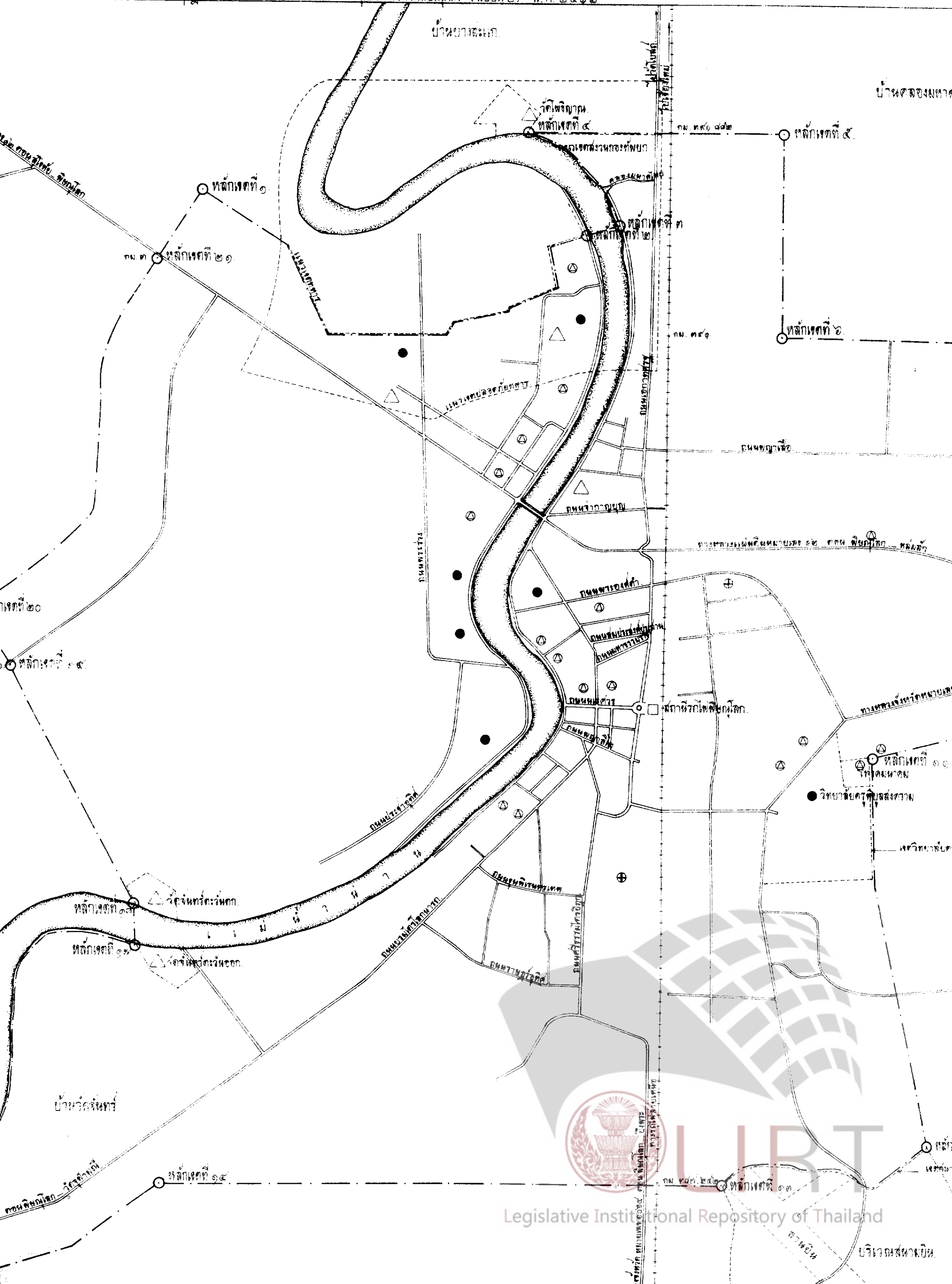
จอมพล ถนอม กิตติขจร

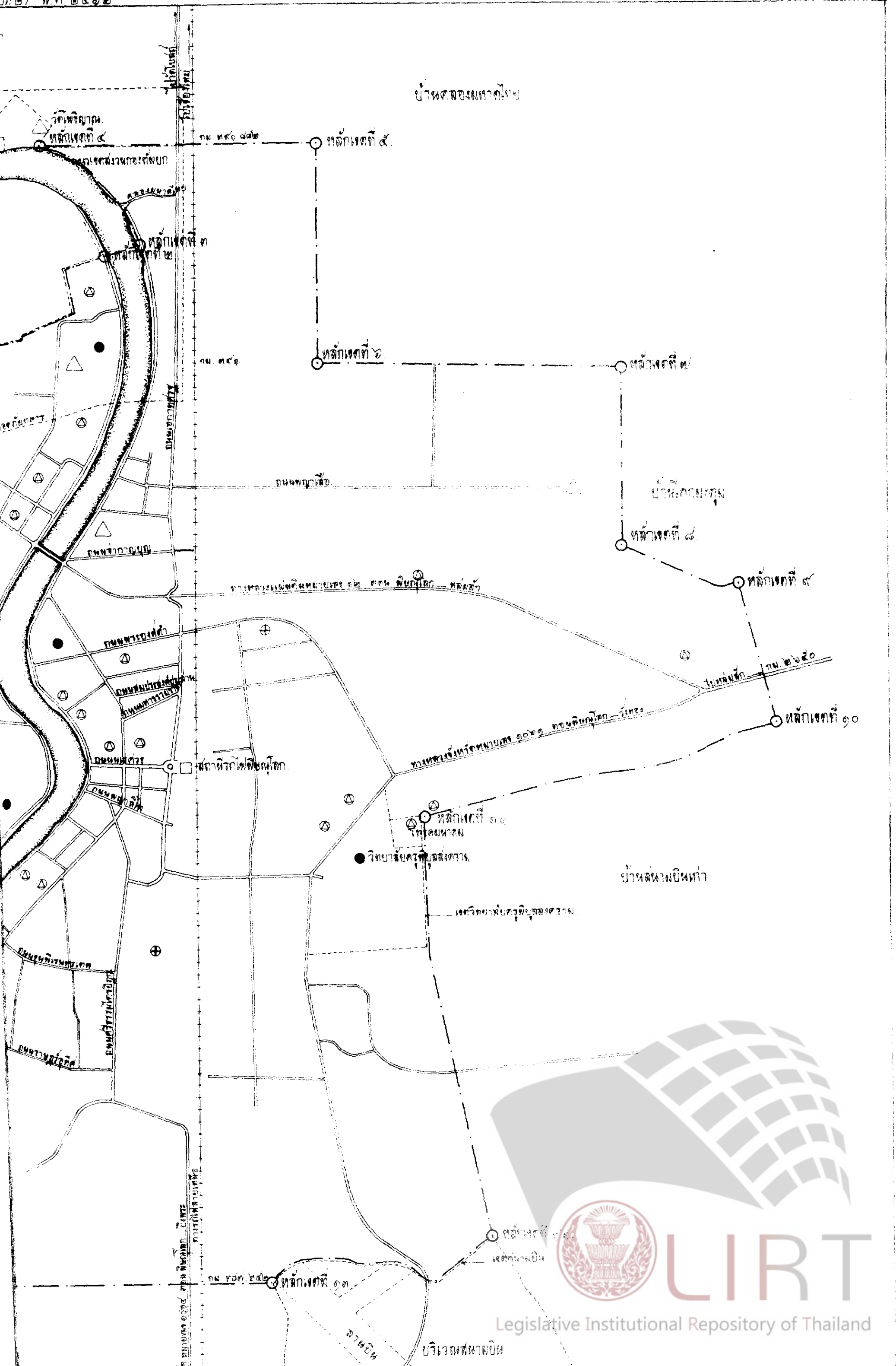
นายกรัฐมนตรี



ท : เ ล




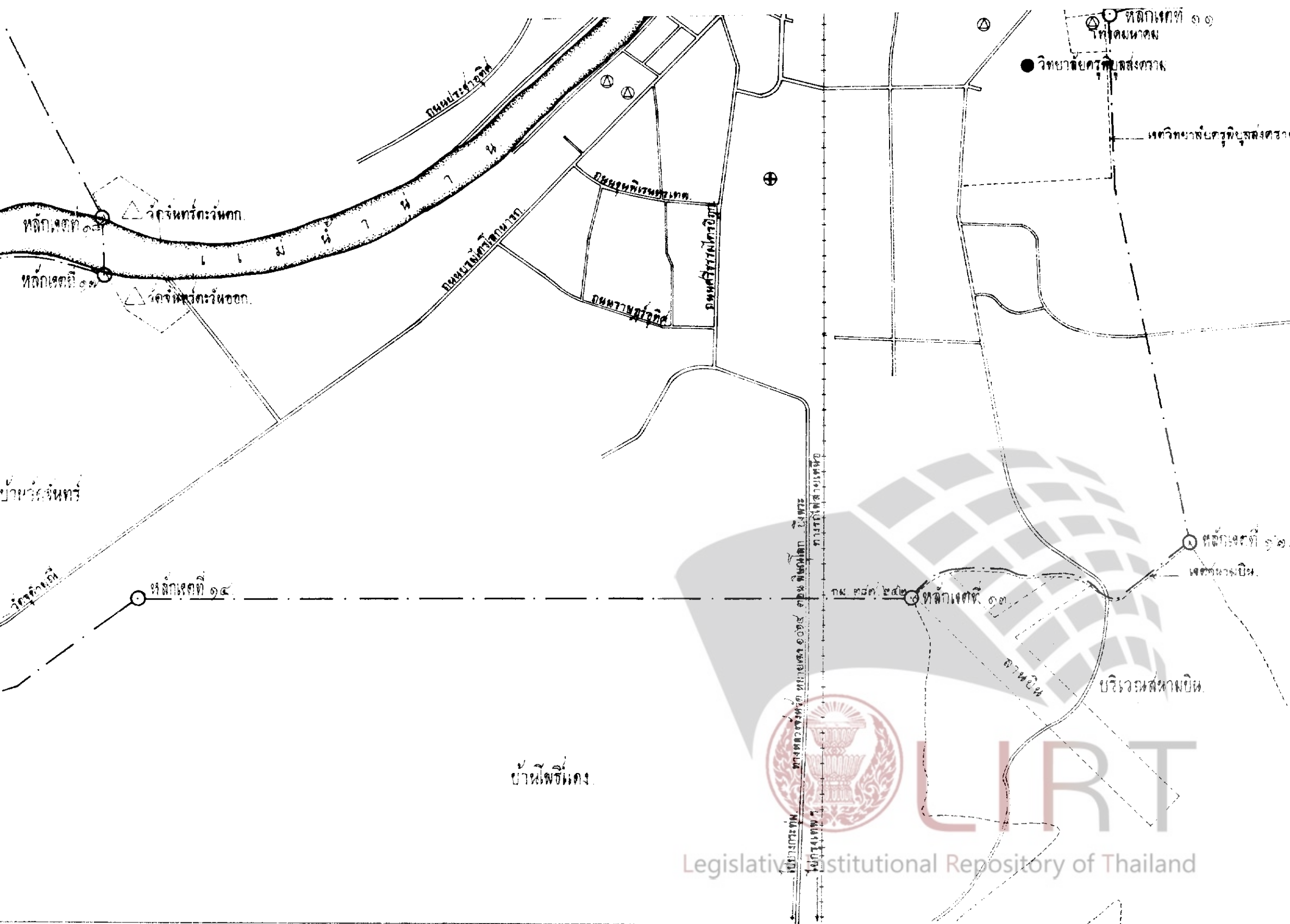




LIRT

Legislative Institutional Repository of Thailand





ที่ดินเลขที่ ๑๑
ที่ดินขนาด

วิทยาลัยการปกครอง
บริหาร

เขตวิทยาลัยการปกครอง

ที่ดินเลขที่ ๑๑

ที่ดินเลขที่ ๑๒

วัดจันทร์ตะวันออก

วัดจันทร์ตะวันออก

ถนนสาย ๑๑๑

ถนนสาย ๑๑๑

ถนนสาย ๑๑๑

ถนนสาย ๑๑๑

บ้านวัดจันทร์

บ้านวัดจันทร์


ที่ดินเลขที่ ๑๔

ที่ดินเลขที่ ๑๓

ที่ดินเลขที่ ๑๒

เขตตำบลบ้าน

บ้านโพธิ์แดง



LIART

Legislative Institutional Repository of Thailand

เล่ม ๘๖ ตอนที่ ๑๑๗ ราชกิจจานุเบกษา ๓๐ ธันวาคม ๒๕๑๒

หมายเหตุ:-เหตุผลในการประกาศใช้พระราชกฤษฎีกาฉบับนี้ คือ เนื่อง-
จากท้องถิ่นทั้งในเขตและนอกเขตเทศบาลเมืองพิษณุโลก จังหวัด
พิษณุโลก ได้เจริญขึ้น และมีชุมนุมชนอยู่หนาแน่น จึงสมควรขยายเขต
เทศบาลเมืองพิษณุโลก จังหวัดพิษณุโลก เพื่อประโยชน์ในการบริหาร
กิจการและการทะนุบำรุงท้องถิ่นต่อไป