

พระราชบัญญัติ

เวนคืนอสังหาริมทรัพย์ ในท้องที่ตำบลเมืองคง ตำบลสัมป่อย อำเภอรายีไสล
และตำบลเมืองน้อย อำเภอกันทรารมย์ จังหวัดศรีสะเกษ
เพื่อสร้างทางหลวงแผ่นดินหมายเลข ๒๑๖๘ สายแยกทางหลวง
แผ่นดินหมายเลข ๒๐๘๓ (รายีไสล) - กันทรารมย์
พ.ศ. ๒๕๕๒

ภูมิพลอดุลยเดช ป.ร.

ให้ไว้ ณ วันที่ ๑๗ มีนาคม พ.ศ. ๒๕๕๒
เป็นปีที่ ๕๔ ในรัชกาลปัจจุบัน

พระบาทสมเด็จพระปรมินทรมหาภูมิพลอดุลยเดช มีพระบรมราชโองการโปรดเกล้าฯ ให้
ประกาศว่า

โดยที่เป็นการสมควรให้เวนคืนอสังหาริมทรัพย์ ในท้องที่ตำบลเมืองคง ตำบลสัมป่อย อำเภอ
รายีไสล และตำบลเมืองน้อย อำเภอกันทรารมย์ จังหวัดศรีสะเกษ เพื่อสร้างทางหลวงแผ่นดินหมายเลข
๒๑๖๘ สายแยกทางหลวงแผ่นดินหมายเลข ๒๐๘๓ (รายีไสล) - กันทรารมย์

พระราชบัญญัตินี้มีบทบัญญัติเกี่ยวกับการเวนคืนอสังหาริมทรัพย์ ซึ่งมาตรา ๒๕ ประกอบกับ
มาตรา ๔๕ ของรัฐธรรมนูญแห่งราชอาณาจักรไทย บัญญัติให้กระทำได้โดยอาศัยอำนาจตามบทบัญญัติ
แห่งกฎหมาย

จึงทรงพระกรุณาโปรดเกล้าฯ ให้ตราพระราชบัญญัติขึ้นไว้โดยคำแนะนำและยินยอมของรัฐสภา
ดังต่อไปนี้

มาตรา ๑ พระราชบัญญัตินี้เรียกว่า “พระราชบัญญัติเวนคืนอสังหาริมทรัพย์ ในท้องที่
ตำบลเมืองคง ตำบลสัมป่อย อำเภอรายีไสล และตำบลเมืองน้อย อำเภอกันทรารมย์ จังหวัดศรีสะเกษ

เพื่อสร้างทางหลวงแผ่นดินหมายเลข ๒๑๖๘ สายแยกทางหลวงแผ่นดินหมายเลข ๒๐๘๓ (ราชัยไศล) -
กันทรารมย์ พ.ศ. ๒๕๕๒”

มาตรา ๒ พระราชบัญญัตินี้ให้ใช้บังคับตั้งแต่วันถัดจากวันประกาศในราชกิจจานุเบกษา
เป็นต้นไป

มาตรา ๓ ให้อธิบดีกรมทางหลวงเป็นเจ้าหน้าที่เวนคืนตามพระราชบัญญัตินี้

มาตรา ๔ ให้เวนคืนอสังหาริมทรัพย์ ในท้องที่ตำบลเมืองคง ตำบลสัมปอ อำเภอรายไศล
และตำบลเมืองน้อย อำเภอกันทรารมย์ จังหวัดศรีสะเกษ ภายในแนวเขตตามแผนที่ท้ายพระราช
บัญญัตินี้ ซึ่งปรากฏรายชื่อเจ้าของหรือผู้ครอบครองโดยชอบด้วยกฎหมายตามบัญชีท้ายพระราช
บัญญัตินี้ ให้แก่กรมทางหลวง เพื่อสร้างทางหลวงแผ่นดินหมายเลข ๒๑๖๘ สายแยกทางหลวง
แผ่นดินหมายเลข ๒๐๘๓ (ราชัยไศล) - กันทรารมย์

มาตรา ๕ ให้เจ้าหน้าที่เวนคืนเข้าใช้อสังหาริมทรัพย์ที่เวนคืนตามมาตรา ๔ ภายในระยะ
เวลาสองปีนับแต่วันที่พระราชบัญญัตินี้ใช้บังคับ

มาตรา ๖ ให้รัฐมนตรีว่าการกระทรวงคมนาคมรักษาการตามพระราชบัญญัตินี้

ผู้รับสนองพระบรมราชโองการ

ชวน หลีกภัย

นายกรัฐมนตรี

ยน ๒๕๕๒

(ราชสีไสล) -

จจานุเบกษา

าเภอราชสีไสล

ท้ายพระราช

ท้ายพระราช

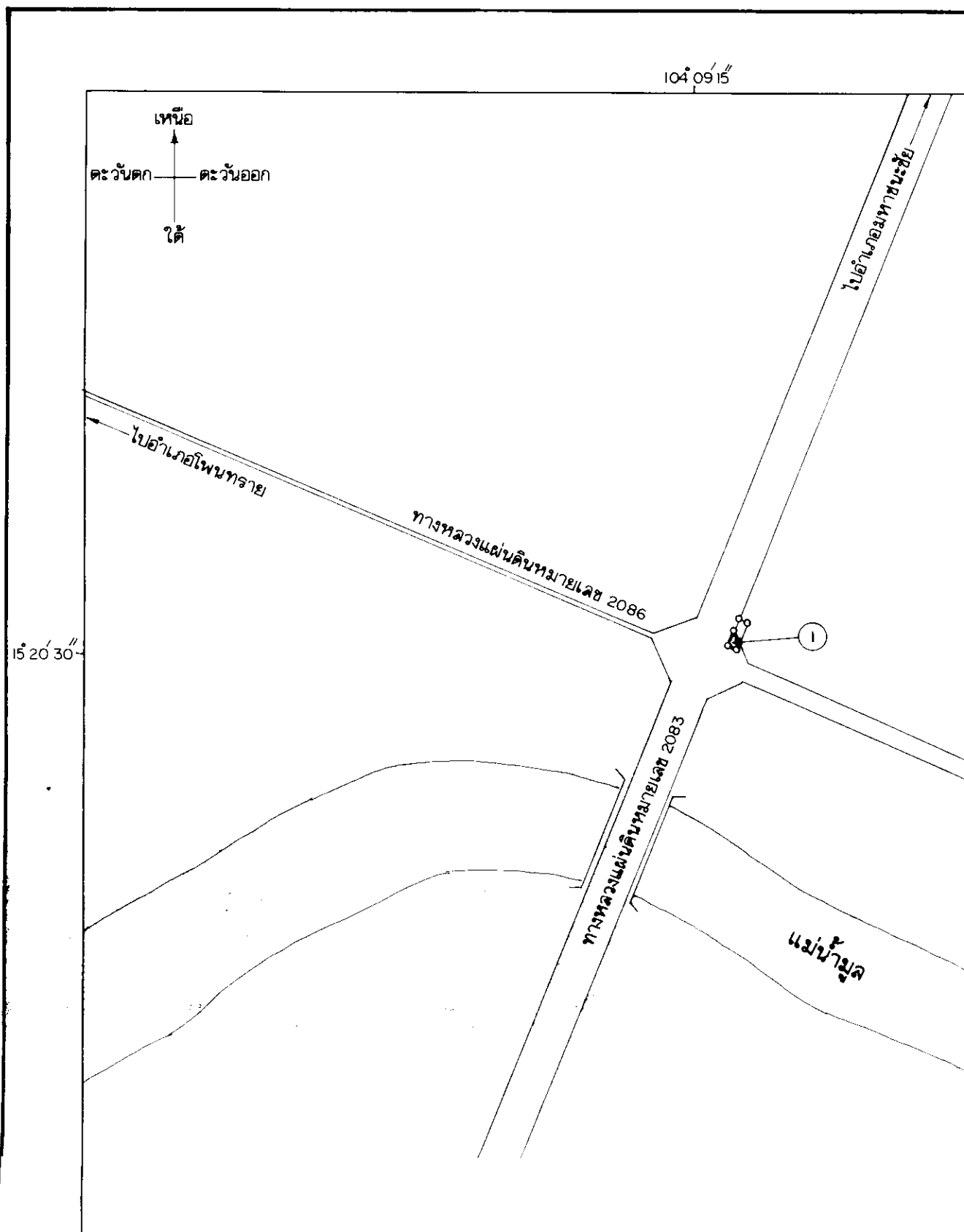
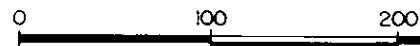
ยกทางหลวง

ภายในระยะ

แผนที่ท้ายพระราชบัญญัติเวนคืนอสังหาริมทรัพย์
ในท้องที่ตำบลเมืองคง ตำบลลัมป่อย อำเภอราชสีไศล และตำบลเมือง
เพื่อสร้างทางหลวงแผ่นดินหมายเลข
สายแยกทางหลวงแผ่นดินหมายเลข 2083 (ราชสีไศล)

พ.ศ. 2542

มาตราส่วน 1:4,000



แผนที่ท้ายพระราชบัญญัติเวนคืนอสังหาริมทรัพย์

จ ตำบลลี้มีป้อย อำเภอราชสีโคคล และตำบลเมืองน้อย อำเภอกันทรารมย์ จังหวัดศรีสะเกษ

เพื่อสร้างทางหลวงแผ่นดินหมายเลข 2168

ถ่ายแยกทางหลวงแผ่นดินหมายเลข 2083(ราชสีโคคล)-กันทรารมย์

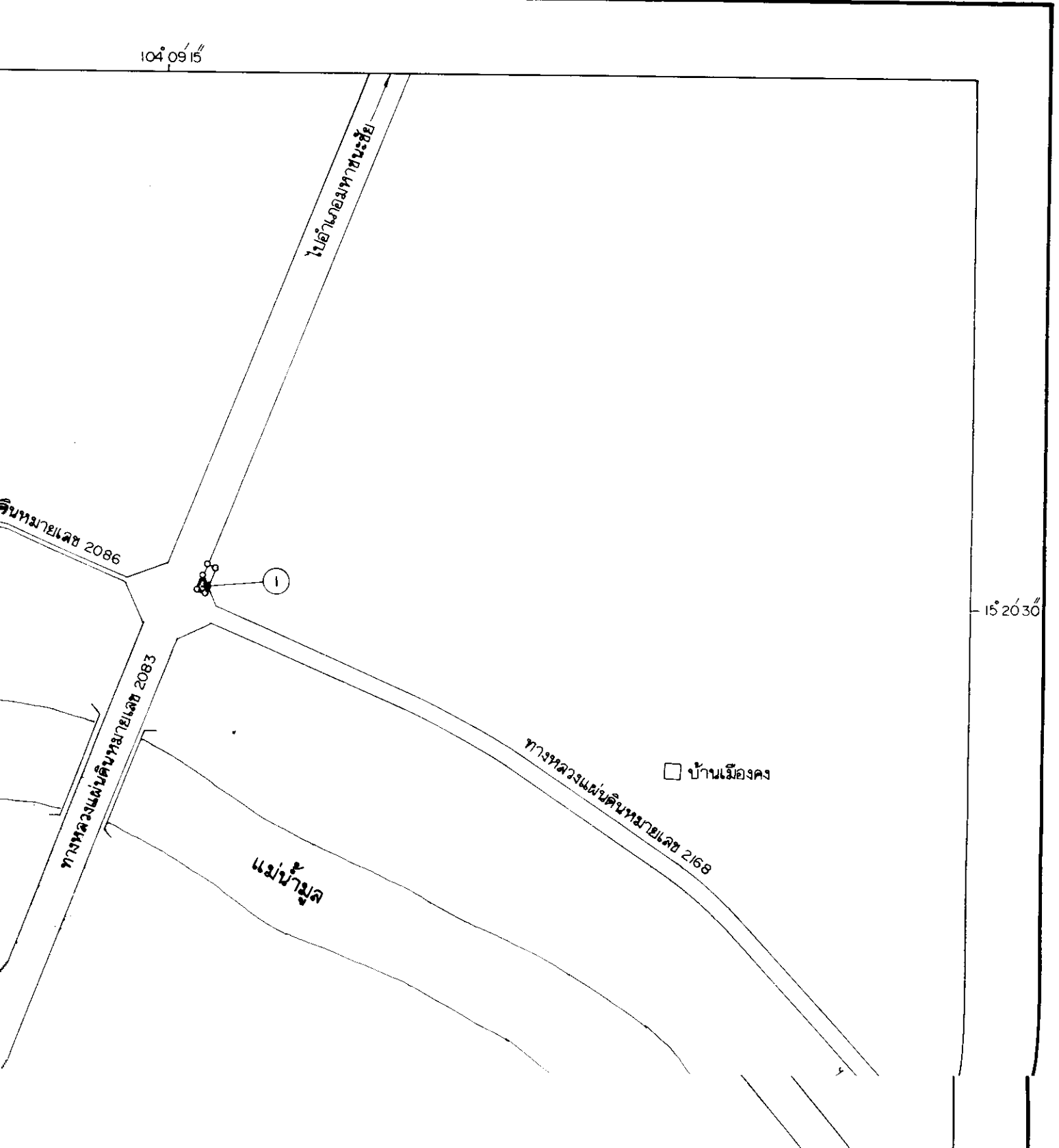
พ.ศ. 2542

มาตราส่วน 1 : 4,000



แผนที่หมายเลข 1 / 3

104° 09' 15"



ตำบลเมืองคง
อำเภอราษีไศล
จังหวัดศรีสะเกษ

ไปอำเภอรัตนวาปี

104 09 15

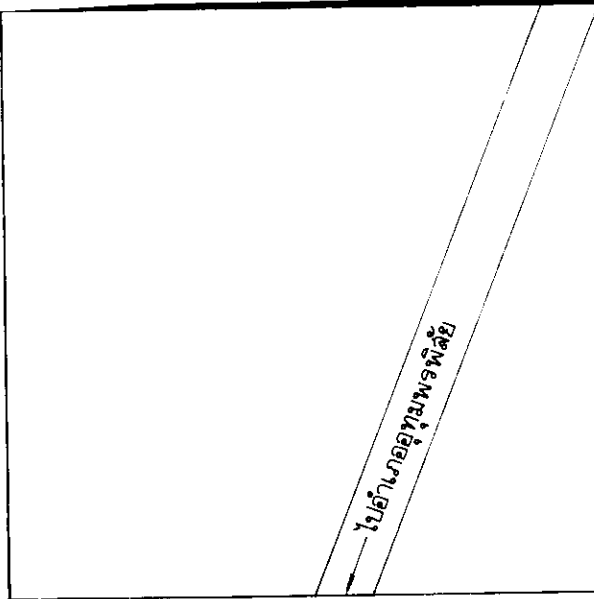
.....
(นายพิเชษฐ เจริญกุลกิจ)
ผู้อำนวยการสำนักจัดการมลพิษที่ดิน

.....
(นายประพล สมุทรประภต)
อธิบดีกรมทางหลวง

พ. ๒๕๖๒



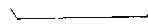


กรมทางหลวง

ตำบลเมืองคง
อำเภอราชไศล
จังหวัดศรีสะเกษ



104 09 15

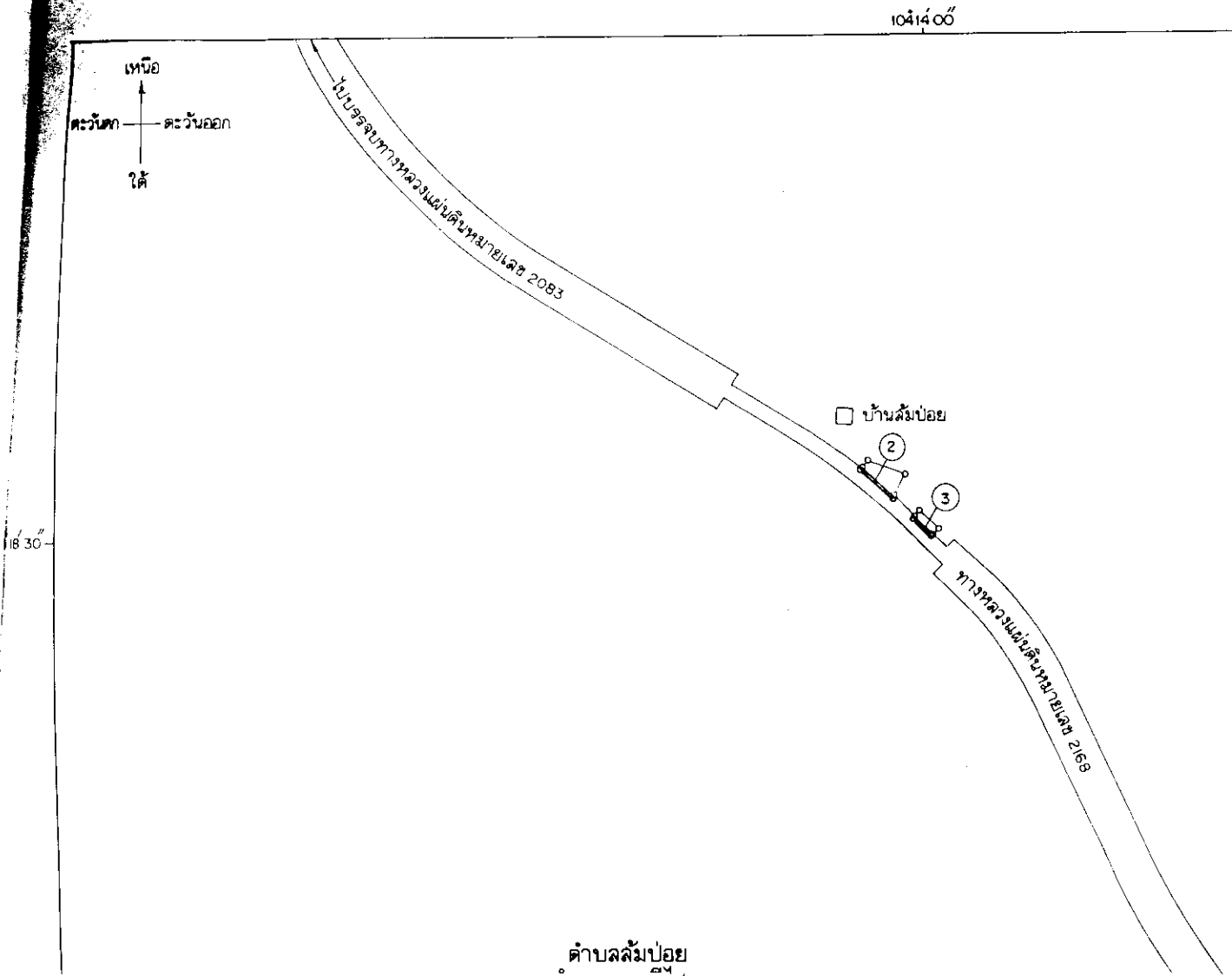
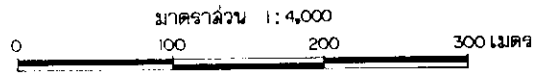
เครื่องหมาย


-  แนวเขตที่ดินที่ต้องเวนคืน
-  ทางหลวง
-  สะพาน
-  แม่น้ำ
-  หมู่บ้าน

15 18 30 ๕


๕

แผนที่ท้ายพระราชบัญญัติเวนคืนอสังหาริมทรัพย์
ในท้องที่ตำบลเมืองคง ตำบลลัมป่อย อำเภอราชโกล และตำบลเมืองน้อย อำเภอกันทรารมย์ จังหวัดศรีสะเกษ
เพื่อสร้างทางหลวงแผ่นดินหมายเลข 2168
สายแยกทางหลวงแผ่นดินหมายเลข 2083 (ราชโกล)-กันทรารมย์
พ.ศ. 2542






แนวเขตที่ดินที่ตั้งเวนคืน
ทางหลวง
หมู่บ้าน



(นายพิเชษฐ เจริญกุลกิจ)
ผู้อำนวยการสำนักจัดกรรมสิทธิ์ที่ดิน



(นายประพล สัมประประมุต)
อธิบดีกรมทางหลวง

แผนที่ท้ายพระราชบัญญัติเวนคืนอสังหาริมทรัพย์
ในท้องที่ตำบลเมืองคง ตำบลลัมป่อย อำเภอราชโกล และตำบลเมืองน้อย อำเภอกันทรารมย์ จังหวัดศรีสะเกษ

เพื่อสร้างทางหลวงแผ่นดินหมายเลข 2168
สายแยกทางหลวงแผ่นดินหมายเลข 2083 (ราชโกล)-กันทรารมย์

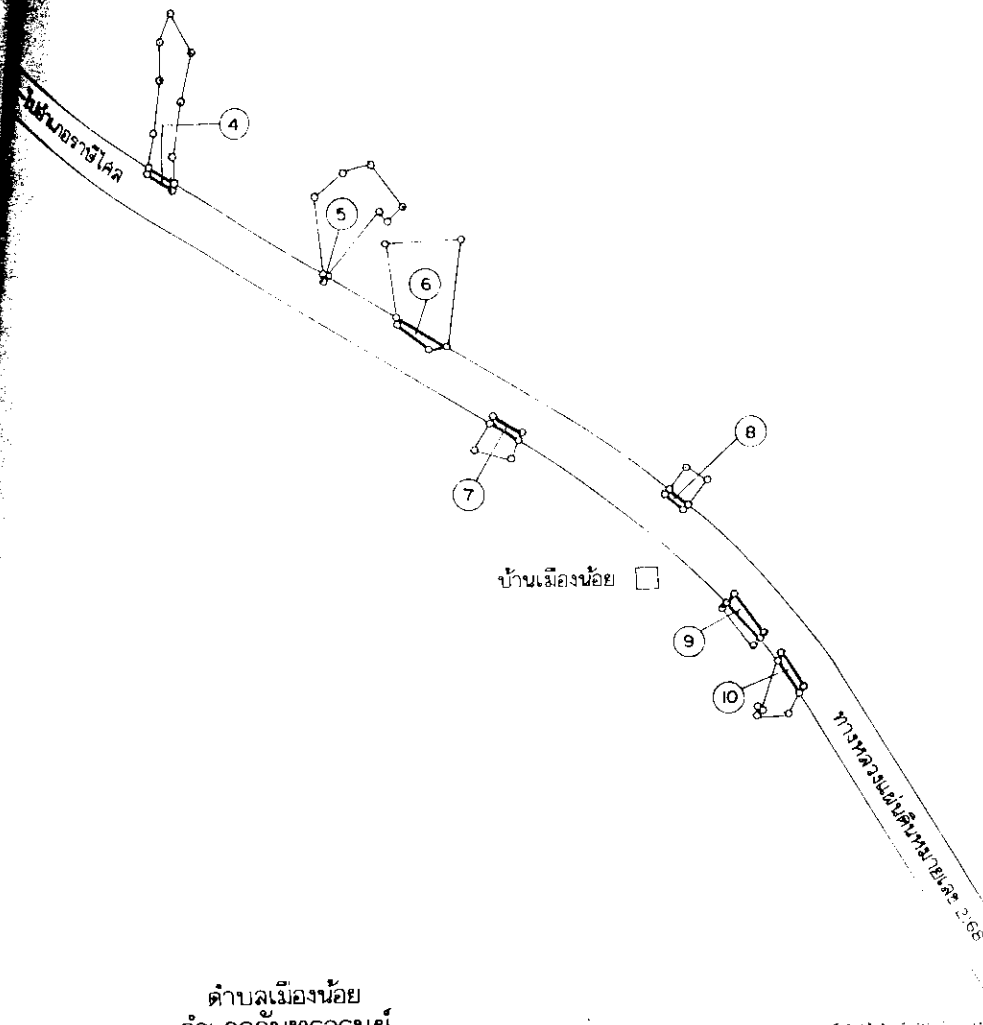
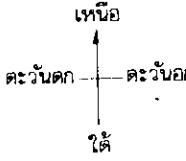
พ.ศ. 2542

มาตราส่วน 1 : 4,000



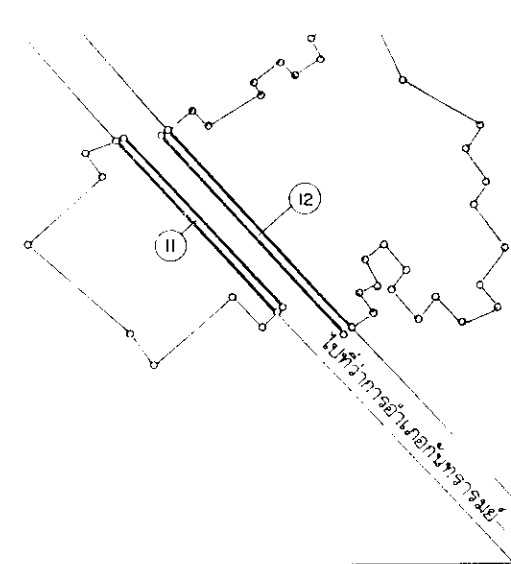
แผนที่

104° 34' 15"



ตำบลเมืองน้อย
อำเภอกันทรารมย์

จังหวัดศรีสะเกษ



104° 34' 15"

เครื่องหมาย

————— แนวเขตที่ดินที่ต้องเวนคืน

————— ทางหลวง

นายพิเชย จเจริญ

รอบครองที่ดินที่ต้องเวนคืนท้ายพระราชบัญญัติเวนคืนอสังหาริมทรัพย์
 อย อำเภอรามย์ไคล และตำบลเมืองน้อย อำเภอกันทรารมย์ จังหวัดศรีสะเกษ
 เพื่อสร้างทางหลวงแผ่นดินหมายเลข 2168
 หลวงแผ่นดินหมายเลข 2083(รามย์ไคล)-กันทรารมย์
 พ.ศ. 2542

ที่ตั้งอยู่ที่		หนังสือสำคัญ					เนื้อที่ตามหนังสือสำคัญ			เนื้อที่ที่ต้องเวนคืน			หมายเหตุ	
อำเภอ	จังหวัด	ประเภท	เลขที่	ระวาง	เลขที่ดิน	หน้า สำรวจ	ไร่	งาน	ตาราง วา	ไร่	งาน	ตาราง วา		
รามย์ไคล	ศรีสะเกษ	โฉนด	31	19 46	3-4	14	35	-	-	50 $\frac{7}{10}$	-	-	22 $\frac{3}{10}$	แผนที่หมายเลข 1/3
"	"	น.ล.3 ก.	5006	5839 IV	329	-	-	1	46	-	-	9	แผนที่หมายเลข 2/3	
"	"	น.ล.3 ก.	5002	5839 IV	320	-	-	-	46	-	-	15	"	
ทรารมย์	"	น.ล.3 ก.	226	5939 III	263	-	1	3	60	-	-	23	แผนที่หมายเลข 3/3	
"	"	น.ล.3	91	-	-	-	2	1	12	-	-	04	"	
"	"	น.ล.3	88	-	-	-	2	3	78	-	-	56	"	
"	"	น.ล.3 ก.	530	5939 III	453	-	-	1	25	-	-	28	"	
"	"	น.ล.3 ก.	326	5939 III	382	-	-	1	20	-	-	21	"	
"	"	น.ล.3 ก.	29	5939 III	179	-	-	-	70	-	-	39	"	
"	"	น.ล.3 ก.	54	5939 III	210	-	-	1	46	-	-	37	"	
"	"	น.ล.3	261	-	-	-	8	-	40	-	2	49	"	
"	"	น.ล.3	262	-	-	-	13	3	80	-	3	58	"	

หมายเหตุ :- เหตุผลในการประกาศใช้พระราชบัญญัติฉบับนี้ คือ เนื่องจากกรมทางหลวงได้ทำการสำรวจที่ที่จะต้องเวนคืนเพื่อสร้างทางหลวงแผ่นดินหมายเลข ๒๑๖๘ สายแยกทางหลวงแผ่นดินหมายเลข ๒๐๘๓ (ราชัยไศล) - กันทรารมย์ ตามที่ได้มีการกำหนดแนวทางหลวงที่จะสร้างไว้แล้วตามพระราชกฤษฎีกากำหนดแนวทางหลวงที่จะสร้างทางหลวงจังหวัดหมายเลข ๒๑๖๘ สายแยกทางหลวงจังหวัดหมายเลข ๒๐๘๓ (ราชัยไศล) - สัมปอญใหญ่ - กันทรารมย์ พ.ศ. ๒๕๒๕ เสร็จแล้ว สมควรเวนคืนอสังหาริมทรัพย์ดังกล่าวต่อไป จึงจำเป็นต้องตราพระราชบัญญัตินี้