

## พระราชกฤษฎีกา

กำหนดเขตที่ดินในบริเวณที่ที่จะเวนคืน

เพื่อสร้างและขยายทางหลวงเทศบาล สายชอยอินทามระ ๑๕

บรรจบกับชอยร่วมศิริมิตร

พ.ศ. ๒๕๓๘

## ภูมิพลอดุลยเดช ป.ร.

ให้ไว้ ณ วันที่ ๒๒ ธันวาคม พ.ศ. ๒๕๓๘

เป็นปีที่ ๕๐ ในรัชกาลปัจจุบัน

พระบาทสมเด็จพระปรมินทรมหาภูมิพลอดุลยเดช มีพระบรมราชโองการโปรดเกล้าฯ ให้ประกาศว่า

โดยที่เป็นการสมควรกำหนดเขตที่ดินในบริเวณที่ที่จะเวนคืน เพื่อสร้างและขยายทางหลวงเทศบาล สายชอยอินทามระ ๑๕ บรรจบกับชอยร่วมศิริมิตร ในท้องที่แขวงลาดยาว เขตจตุจักร และแขวงสามเสนใน เขตพญาไท กรุงเทพมหานคร

อาศัยอำนาจตามความในมาตรา ๑๓๘ ของรัฐธรรมนูญแห่งราชอาณาจักรไทย ซึ่งแก้ไขเพิ่มเติม โดยรัฐธรรมนูญแห่งราชอาณาจักรไทย แก้ไขเพิ่มเติม (ฉบับที่ ๕) พุทธศักราช ๒๕๓๘ และมาตรา ๖๘ วรรคหนึ่ง แห่งพระราชบัญญัติทางหลวง พ.ศ. ๒๕๓๕ ประกอบกับมาตรา ๕ วรรคสาม และมาตรา ๖ แห่งพระราชบัญญัติว่าด้วยการเวนคืนอสังหาริมทรัพย์ พ.ศ. ๒๕๓๐ จึงทรงพระกรุณาโปรดเกล้าฯ ให้ตราพระราชกฤษฎีกาขึ้นไว้ ดังต่อไปนี้

มาตรา ๑ พระราชกฤษฎีกานี้เรียกว่า “พระราชกฤษฎีกากำหนดเขตที่ดินในบริเวณที่ที่จะเวนคืน เพื่อสร้างและขยายทางหลวงเทศบาล สายชอยอินทามระ ๑๕ บรรจบกับชอยร่วมศิริมิตร พ.ศ. ๒๕๓๘”

มาตรา ๒ พระราชกฤษฎีกานี้ให้ใช้บังคับตั้งแต่วันถัดจากวันประกาศในราชกิจจานุเบกษา เป็นต้นไป

มาตรา ๓ พระราชกฤษฎีกานี้ให้ใช้บังคับได้มีกำหนดสามปี

มาตรา ๔ ให้ผู้ว่าราชการกรุงเทพมหานครเป็นเจ้าหน้าที่เวนคืนตามพระราชกฤษฎีกานี้

มาตรา ๕ เขตที่ดินในบริเวณที่จะเวนคืนตามพระราชกฤษฎีกานี้ อยู่ในท้องที่แขวงลาดยาว เขตจตุจักร และแขวงสามเสนใน เขตพญาไท กรุงเทพมหานคร มีส่วนกว้างสิบสองเมตร และส่วนยาวสองร้อยสี่สิบเมตร ทั้งนี้ ภายในแนวเขตตามแผนที่ท้ายพระราชกฤษฎีกานี้

มาตรา ๖ ให้รัฐมนตรีว่าการกระทรวงมหาดไทยรักษาการตามพระราชกฤษฎีกานี้

ผู้รับสนองพระบรมราชโองการ

บรรหาร ศิลปอาชา

นายกรัฐมนตรี

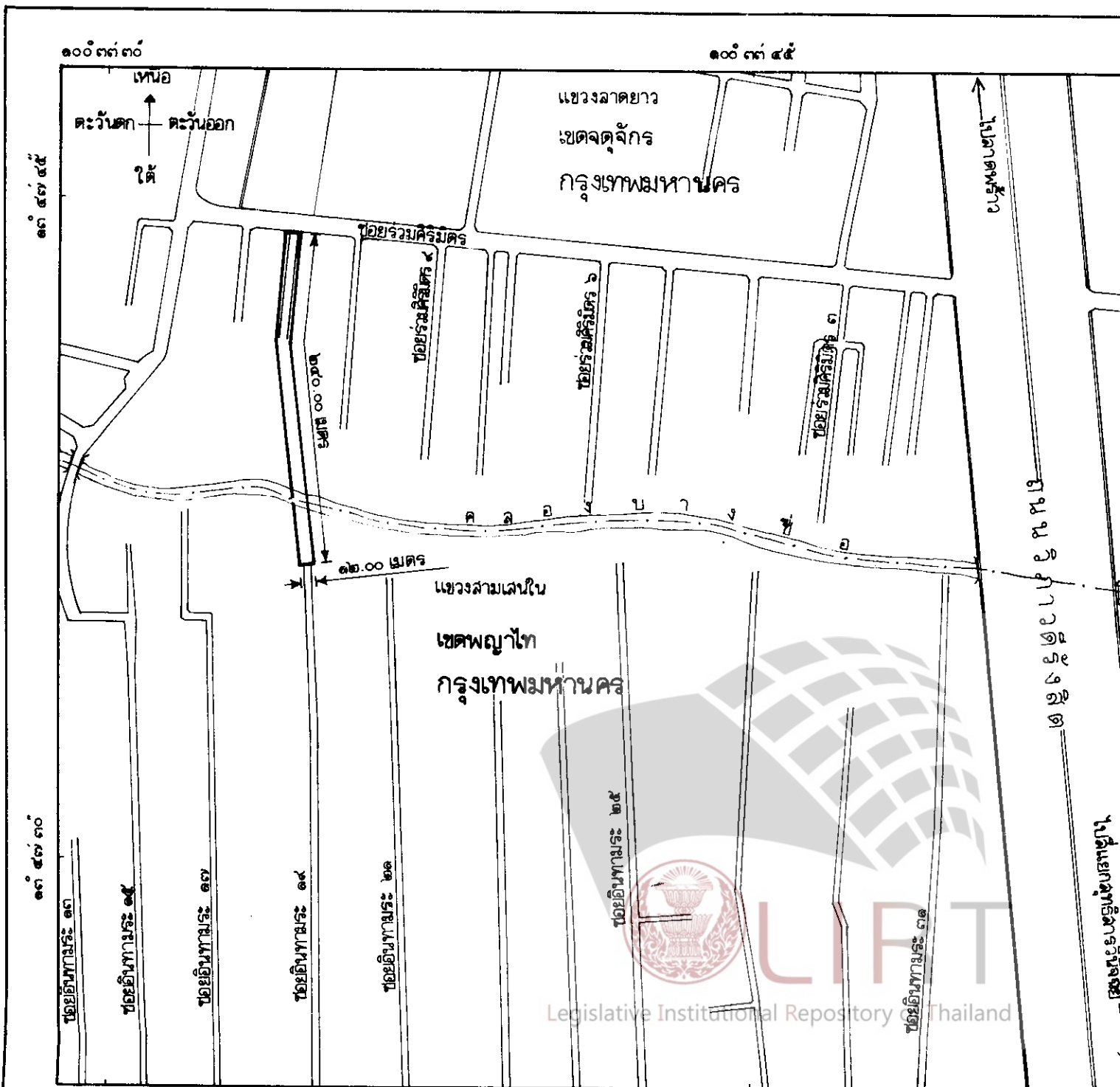

แผนที่ท้ายพระราชกฤษฎีกา

กำหนดเขตที่ดินในบริเวณที่จะเวนคืน

เพื่อสร้างและขยายทางหลวงเทศบาล ลายชอยอินทามระ ๑๔ บรรจบกับชอยร่วมศิริมิตร

พ.ศ. ๒๕๓๘

มาตราส่วน ๑:๕,๐๐๐



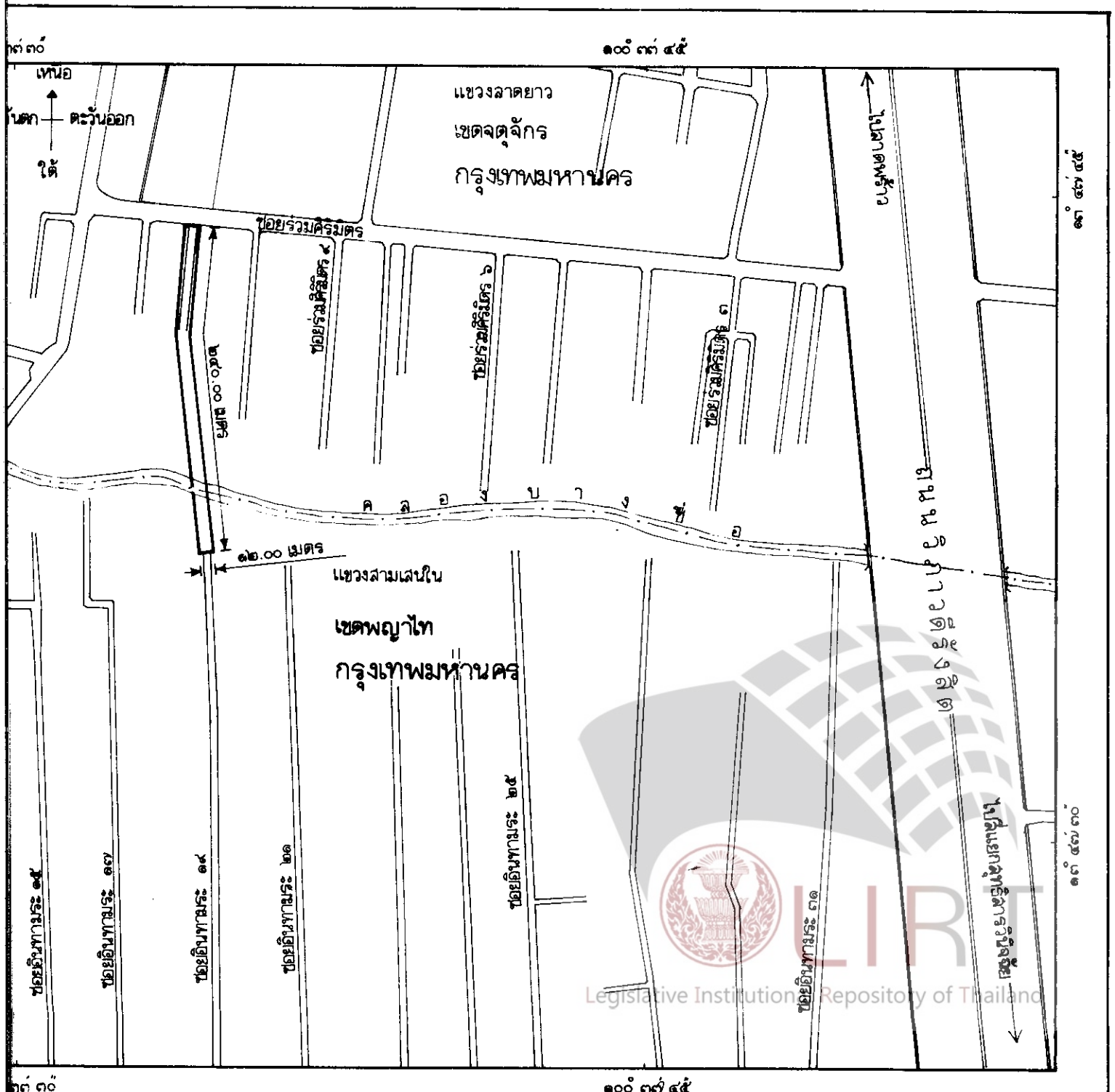
แผนที่ท้ายพระราชกฤษฎีกา

กำหนดเขตที่ดินในบริเวณที่ที่จะเวนคืน

เพื่อสร้างและขยายทางหลวงเทศบาล ลายซอยอินทามระ ๑๔ บรรจบกับซอยร่วมศิริมิตร


พ.ศ. ๒๕๓๘

มาตราส่วน ๑:๔,๐๐๐

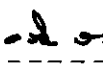


เครื่องหมาย


- แนวเขตที่ดินในบริเวณที่จะเวนคืน
- เขตของเขต
- ===== ถนน ซอย
- ==||== ละพาน
- ~~~~~ คลอง



( นายสมัคร อัน  
ผู้อำนวยการกองรังวัดและจ



( นายชลิต ลาก  
ผู้อำนวยการสำนักก



( นายประเสริฐ  
ปลัดกรุงเทพมหานคร





หน้า ๓๐

สงวน

แนวเขตที่ดินในบริเวณที่จะเวนคืน

เขตของเขต

ถนน ซอย

สะพาน

คลอง

( นายสมคิด อันวานนท์ )

ผู้อำนวยการกองรังวัดและจัดกรรมสิทธิ์ที่ดิน

( นายชลิต สาธกร )

ผู้อำนวยการสำนักการโยธา

( นายประเสริฐ รุ่งธลาภา )

ปลัดกรุงเทพมหานคร



หมายเหตุ :- เหตุผลในการประกาศใช้พระราชกฤษฎีกาฉบับนี้ คือ เนื่องจากมีความจำเป็นจะต้องสร้างและขยายทางหลวงเทศบาล สายซอยอินทามระ ๑๕ บรรจบกับซอยร่วมศิริมิตร ในท้องที่แขวงลาดยาว เขตจตุจักร และแขวงสามเสนใน เขตพญาไท กรุงเทพมหานคร เพื่ออำนวยความสะดวกและความรวดเร็วแก่การจราจรและการขนส่งอันเป็นกิจการสาธารณูปโภค ในการนี้สมควรกำหนดเขตที่ดินในบริเวณที่จะเวนคืนในท้องที่ดังกล่าว เพื่อให้เจ้าหน้าที่หรือผู้ซึ่งได้รับมอบหมายจากเจ้าหน้าที่มีสิทธิเข้าไปทำการสำรวจและเพื่อทราบข้อเท็จจริงเกี่ยวกับอสังหาริมทรัพย์ที่จะต้องเวนคืนที่แน่นอน จึงจำเป็นต้องตราพระราชกฤษฎีกานี้