

พระราชกฤษฎีกา

เปลี่ยนแปลงเขตเทศบาลเมืองกำแพงเพชร
จังหวัดกำแพงเพชร พ.ศ. ๒๕๐๕

ภูมิพลอดุลยเดช ป.ร.

ให้ไว้ ณ วันที่ ๒๑ กุมภาพันธ์ พ.ศ. ๒๕๐๕
เป็นปีที่ ๒๑ ในรัชกาลปัจจุบัน

พระบาทสมเด็จพระปรมินทรมหาภูมิพลอดุลยเดช มี
พระบรมราชโองการโปรดเกล้าฯ ให้ประกาศว่า

โดยที่เป็นการสมควรเปลี่ยนแปลงเขตเทศบาลเมืองกำแพง
เพชร จังหวัดกำแพงเพชร เพื่อความเหมาะสมแก่การบริหาร
กิจการและการทะนุบำรุงท้องถิ่น

อาศัยอำนาจตามความในมาตรา ๑๒ แห่งพระราชบัญญัติ
เทศบาล พ.ศ. ๒๔๘๖ ซึ่งแก้ไขเพิ่มเติมโดยพระราชบัญญัติ

เทศบาล (ฉบับที่ ๓) พ.ศ. ๒๔๘๘ จึงทรงพระกรุณาโปรดเกล้าฯ ให้ตราพระราชกฤษฎีกาขึ้นไว้ ดังต่อไปนี้

มาตรา ๑ พระราชกฤษฎีกานี้เรียกว่า “พระราชกฤษฎีกาเปลี่ยนแปลงเขตเทศบาลเมืองกำแพงเพชร จังหวัดกำแพงเพชร พ.ศ. ๒๕๐๕”

มาตรา ๒ พระราชกฤษฎีกานี้ให้ใช้บังคับตั้งแต่วันถัดจากวันประกาศในราชกิจจานุเบกษาเป็นต้นไป

มาตรา ๓ ให้เปลี่ยนแปลงเขตเทศบาลเมืองกำแพงเพชร จังหวัดกำแพงเพชร ซึ่งได้กำหนดไว้ตามมาตรา ๔ แห่งพระราชกฤษฎีกาจัดตั้งเทศบาลเมืองกำแพงเพชร จังหวัดกำแพงเพชร พุทธศักราช ๒๔๗๕ เสียใหม่ โดยให้มีเขตดังต่อไปนี้

ด้านเหนือ ตั้งแต่หลักเขตที่ ๑ ซึ่งตั้งอยู่ริมแม่น้ำปิงฝั่งตะวันตก ห่างจากศูนย์กลางเชิงสะพานกำแพงเพชร ๓,๘๐๐ เมตร เป็นเส้นตรงไปทางทิศตะวันออก ถึงหลักเขตที่ ๒ ซึ่งตั้งอยู่ริมแม่น้ำปิงฝั่งตะวันออก ตรงแนวเส้นตั้งฉากจากทางไปตำบลหนองปลิง ตรงเชิงสะพานข้ามคลองท่อทองแดงด้านเหนือ

จากหลักเขตที่ ๒ เป็นเส้นตรงไปทางทิศตะวันออก ผ่าน
คลองท่อทองแดง ตรงเชิงสะพานข้ามคลองท่อทองแดงด้านเหนือ
ถึงหลักเขตที่ ๓ ซึ่งตั้งอยู่ห่างจากศูนย์กลางสะพานไปทางทิศ
ตะวันออก ตามแนวเส้นตั้งฉาก ๓๘๐ เมตร

ด้านตะวันออก จากหลักเขตที่ ๓ เป็นเส้นตรงไปทางทิศ
ตะวันออกเฉียงใต้ ถึงหลักเขตที่ ๔ ซึ่งตั้งอยู่ห่างจากศูนย์กลาง
ถนนโพธิ์ทะเลเนรมิตร ตรง กม. ๐.๘๐๐ ไปทางทิศเหนือ ตาม
แนวเส้นตั้งฉาก ๗๕๐ เมตร

จากหลักเขตที่ ๔ เป็นเส้นตรงไปทางทิศตะวันออก ถึง
หลักเขตที่ ๕ ซึ่งตั้งอยู่ห่างจากศูนย์กลางถนนโพธิ์ทะเลเนรมิตร
ตรง กม. ๒ ไปทางทิศเหนือ ตามแนวเส้นตั้งฉาก ๖๓๐ เมตร

จากหลักเขตที่ ๕ เป็นเส้นตรงไปทางทิศตะวันออกเฉียงใต้
ผ่านถนนโพธิ์ทะเลเนรมิตร ตรง กม. ๒ ถึงหลักเขตที่ ๖ ซึ่ง
ตั้งอยู่ห่างจากศูนย์กลางถนนโพธิ์ทะเลเนรมิตรไปทางทิศใต้
ตามแนวเส้นตั้งฉาก ๖๓๐ เมตร

จากหลักเขตที่ ๖ เป็นเส้นตรงไปทางทิศตะวันตกเฉียงใต้
ถึงหลักเขตที่ ๗ ซึ่งตั้งอยู่ห่างจากศูนย์กลางถนนโพธิ์ทะเล
เนรมิตร ตรง กม. ๐.๒๐๐ ไปทางทิศใต้ ตามแนวเส้นตั้งฉาก
๗๑๐ เมตร

จากหลักเขตที่ ๗ เป็นเส้นตรงไปทางทิศตะวันตกเฉียงใต้
ถึงหลักเขตที่ ๘ ซึ่งตั้งอยู่ห่างจากศูนย์กลางทางไปตำบลลลภพ
ตรง กม. ๒ ไปทางทิศตะวันออก ตามแนวเส้นตั้งฉาก ๔๗๐ เมตร
ด้านใต้ จากหลักเขตที่ ๘ เป็นเส้นตรงไปทางทิศตะวันตก
ผ่านทางไปตำบลลลภพ ตรง กม. ๒ ถึงหลักเขตที่ ๙ ซึ่งตั้งอยู่
ริมแม่น้ำป่าสักฝั่งตะวันออก

จากหลักเขตที่ ๙ เป็นเส้นตรงไปทางทิศตะวันตก ตามแนว
เส้นตั้งฉาก ถึงหลักเขตที่ ๑๐ ซึ่งตั้งอยู่ริมแม่น้ำป่าสักฝั่งตะวันตก
ด้านตะวันตก จากหลักเขตที่ ๑๐ เลียบตามริมแม่น้ำป่าสัก
ฝั่งตะวันตกไปทางทิศเหนือ บรรจบหลักเขตที่ ๑
ดังปรากฏในแผนที่ท้ายพระราชกฤษฎีกานี้
ตามเส้นแนวเขตที่กล่าวไว้ในมาตรานี้ ให้มีหลักย่อย
ปักไว้เพื่อแสดงแนวเขตตามสมควร

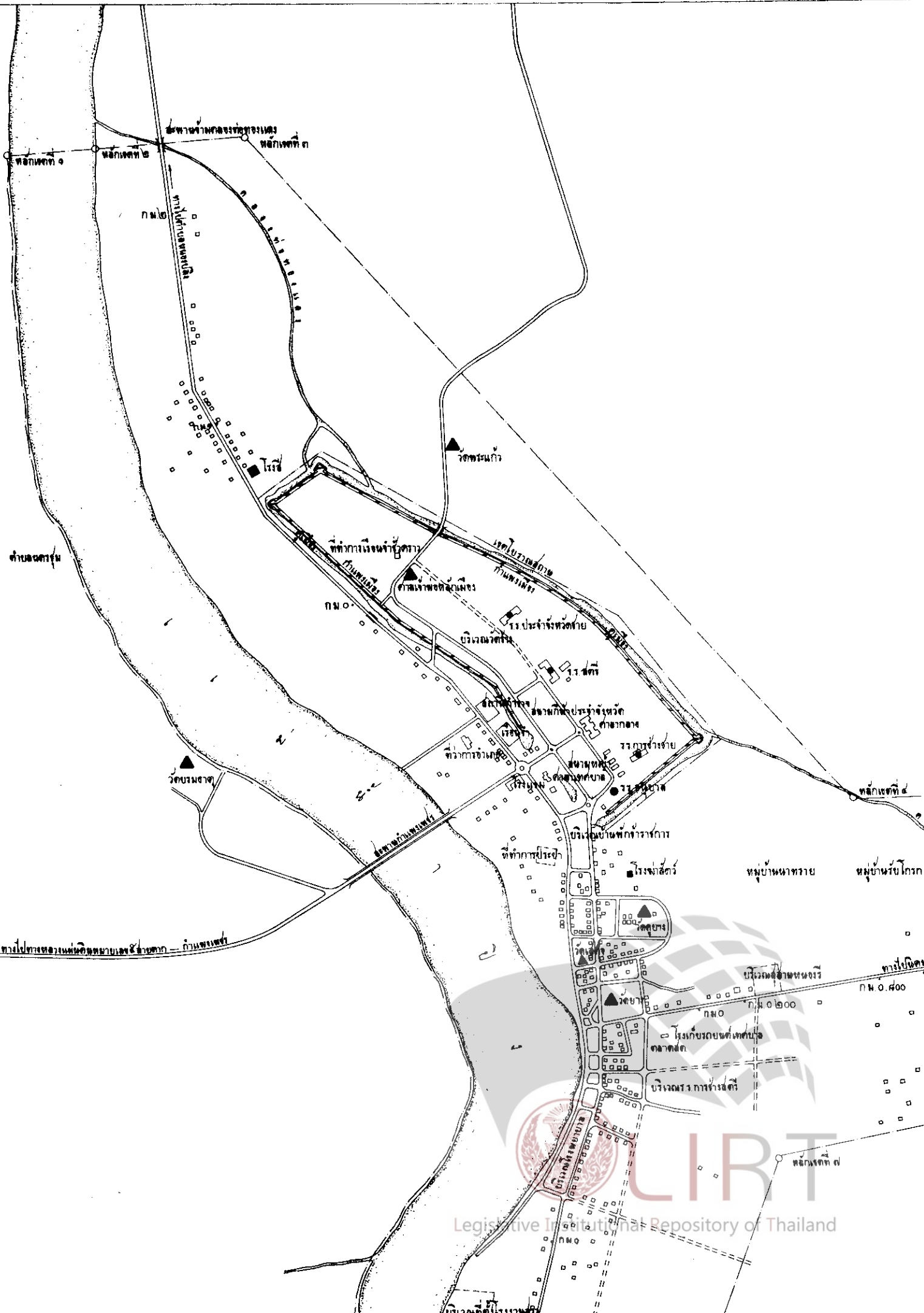
มาตรา ๔ ให้รัฐมนตรีว่าการกระทรวงมหาดไทยรักษาการ
ตามพระราชกฤษฎีกานี้

ผู้รับสนองพระบรมราชโองการ

จอมพล ถนอม กิตติขจร

นายกรัฐมนตรี







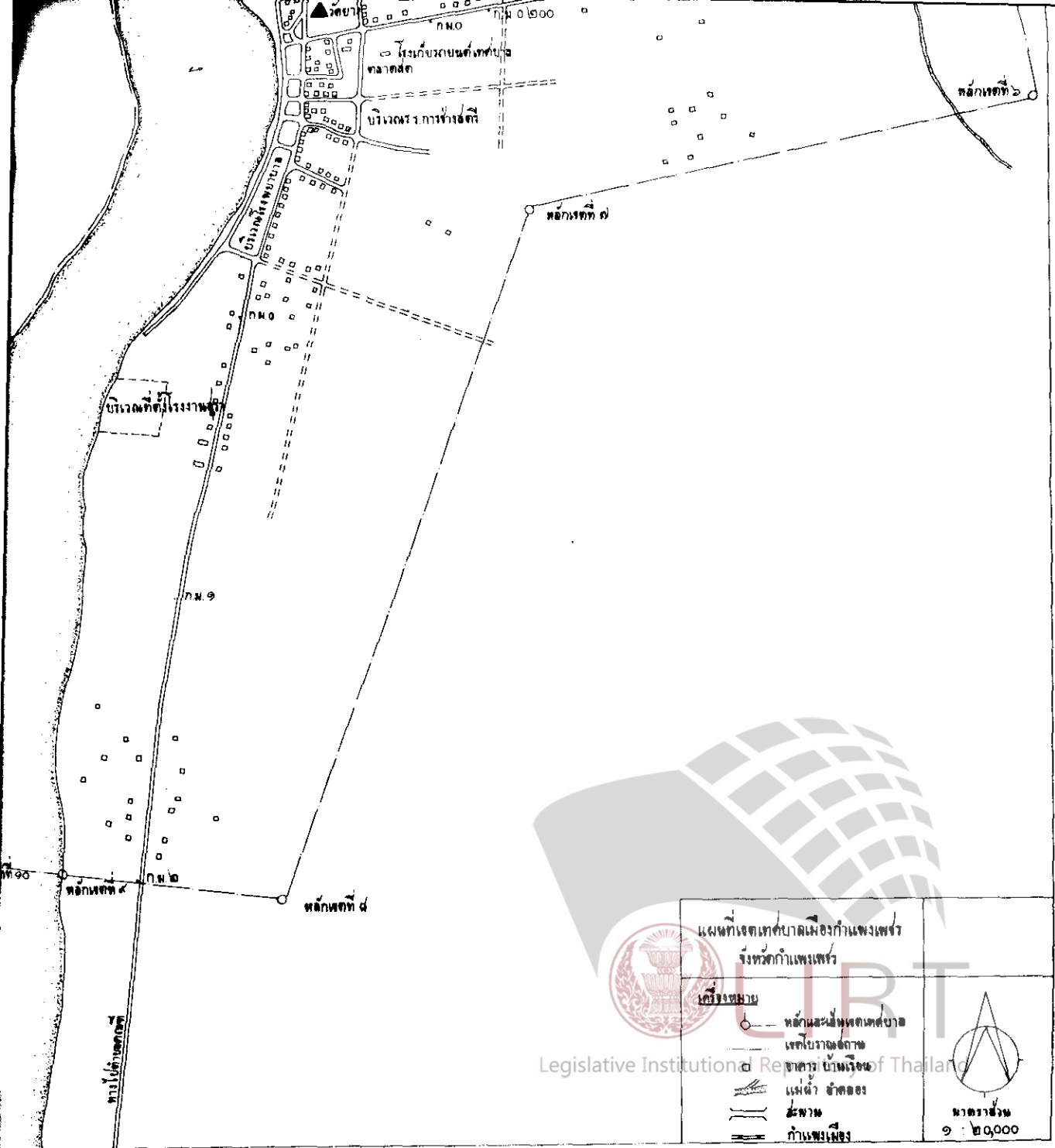
ตำบลทวีนगर

ทางไปตำบลทวีนगर



LIRT







Legislative Institutional Repository of Thailand



แผนที่แสดงเขตเทศบาลเมืองกำแพงเพชร

จังหวัดกำแพงเพชร

เมืองกำแพงเพชร

-  ศาลาและที่ประชุมเทศบาล
-  เขตบริหารเมือง
-  อาคารบริหารเมือง
-  ถนน
-  ลำน้ำ
-  กำแพงเมือง



มาตราส่วน
๑ : ๒๐,๐๐๐



Legislative Institution of the Royal Government of Thailand

หมายเหตุ:- เหตุผลในการประกาศใช้พระราชกฤษฎีกาฉบับนี้คือ เนื่อง
จากท้องถิ่นทั้งในเขตและนอกเขตเทศบาลเมืองกำแพงเพชร จังหวัด
กำแพงเพชร ได้เจริญขึ้น และมีชุมนุมชนอยู่หนาแน่น ประกอบกับมี
สถานที่ราชการส่วนมากขยายออกไปตั้งอยู่นอกเขตเทศบาล จึงสมควร
ขยายเขตเทศบาลเมืองกำแพงเพชร จังหวัดกำแพงเพชร เพื่อประโยชน์
ในการบริหารและการทะนุบำรุงท้องถิ่นต่อไป

