

พระราชกฤษฎีกา

กำหนดเขตที่ดิน ในท้องที่ตำบลริมโขง

ตำบลศรีดอนชัย ตำบลห้วยซ้อ อำเภอเชียงของ ตำบลโยนก

อำเภอเชียงแสน ตำบลหนองป่าก่อ ตำบลโชคชัย ตำบลปงน้อย

กิ่งอำเภอดอยหลวง อำเภอแม่จัน ตำบลยางฮอม อำเภอขุนตาล ตำบลตาดควัน
ตำบลแม่ต๋ำ ตำบลเม็ງราย ตำบลแม่เปา ตำบลไม้ยา อำเภอพญาเม็ງราย ตำบลห้วยสัก

อำเภอเมืองเชียงราย ตำบลจี้ว ตำบลปล้อง ตำบลเชียงเคี่ยน ตำบลศรีดอนไชย

ตำบลแม่ลอย อำเภอเทิง และตำบลป่าแะ อำเภอป่าแดด จังหวัดเชียงราย

ให้เป็นเขตปฏิรูปที่ดิน

พ.ศ. ๒๕๕๒

ภูมิพลอดุลยเดช ป.ร.

ให้ไว้ ณ วันที่ ๑๘ ธันวาคม พ.ศ. ๒๕๕๒

เป็นปีที่ ๕๕ ในรัชกาลปัจจุบัน

พระบาทสมเด็จพระปรมินทรมหาภูมิพลอดุลยเดช มีพระบรมราชโองการโปรดเกล้าฯ ให้
ประกาศว่า

โดยที่เป็นการสมควรกำหนดเขตที่ดิน ในท้องที่ตำบลริมโขง ตำบลศรีดอนชัย ตำบลห้วยซ้อ
อำเภอเชียงของ ตำบลโยนก อำเภอเชียงแสน ตำบลหนองป่าก่อ ตำบลโชคชัย ตำบลปงน้อย
กิ่งอำเภอดอยหลวง อำเภอแม่จัน ตำบลยางฮอม อำเภอขุนตาล ตำบลตาดควัน ตำบลแม่ต๋ำ ตำบล
เม็ງราย ตำบลแม่เปา ตำบลไม้ยา อำเภอพญาเม็ງราย ตำบลห้วยสัก อำเภอเมืองเชียงราย ตำบลจี้ว
ตำบลปล้อง ตำบลเชียงเคี่ยน ตำบลศรีดอนไชย ตำบลแม่ลอย อำเภอเทิง และตำบลป่าแะ อำเภอ
ป่าแดด จังหวัดเชียงราย ให้เป็นเขตปฏิรูปที่ดิน



LIRT

อาศัยอำนาจตามความในมาตรา ๒๒๑ ของรัฐธรรมนูญแห่งราชอาณาจักรไทย และมาตรา ๒๕วรรคหนึ่ง แห่งพระราชบัญญัติการปฏิรูปที่ดินเพื่อเกษตรกรรม พ.ศ. ๒๕๑๘ จึงทรงพระกรุณาโปรดเกล้าฯ ให้ตราพระราชกฤษฎีกาขึ้นไว้ ดังต่อไปนี้

มาตรา ๑ พระราชกฤษฎีกานี้เรียกว่า “พระราชกฤษฎีกากำหนดเขตที่ดิน ในท้องที่ตำบลริมโขง ตำบลศรีดอนชัย ตำบลห้วยซ้อ อำเภอเชียงของ ตำบลโยนก อำเภอเชียงแสน ตำบลหนองป่าก่อ ตำบลโชคชัย ตำบลปงน้อย กิ่งอำเภอดอยหลวง อำเภอแม่จัน ตำบลยางหอม อำเภอขุนตาล ตำบลตาดควัน ตำบลแม่คำ ตำบลเม็กราย ตำบลแม่เปา ตำบลไม้ยา อำเภอพญาเม็กราย ตำบลห้วยสัก อำเภอเมืองเชียงราย ตำบลจิว ตำบลปล้อง ตำบลเชียงเคี่ยน ตำบลศรีดอนไชย ตำบลแม่ลอย อำเภอเทิง และตำบลป่าแจะ อำเภอป่าแดด จังหวัดเชียงราย ให้เป็นเขตปฏิรูปที่ดิน พ.ศ. ๒๕๕๒”

มาตรา ๒ พระราชกฤษฎีกานี้ให้ใช้บังคับตั้งแต่วันถัดจากวันประกาศในราชกิจจานุเบกษา เป็นต้นไป

มาตรา ๓ ให้ที่ดินในท้องที่ตำบลริมโขง ตำบลศรีดอนชัย ตำบลห้วยซ้อ อำเภอเชียงของ ตำบลโยนก อำเภอเชียงแสน ตำบลหนองป่าก่อ ตำบลโชคชัย ตำบลปงน้อย กิ่งอำเภอดอยหลวง อำเภอแม่จัน ตำบลยางหอม อำเภอขุนตาล ตำบลตาดควัน ตำบลแม่คำ ตำบลเม็กราย ตำบลแม่เปา ตำบลไม้ยา อำเภอพญาเม็กราย ตำบลห้วยสัก อำเภอเมืองเชียงราย ตำบลจิว ตำบลปล้อง ตำบลเชียงเคี่ยน ตำบลศรีดอนไชย ตำบลแม่ลอย อำเภอเทิง และตำบลป่าแจะ อำเภอป่าแดด จังหวัดเชียงราย ภายในแนวเขตตามแผนที่ท้ายพระราชกฤษฎีกานี้ เป็นเขตปฏิรูปที่ดิน

มาตรา ๔ ให้รัฐมนตรีว่าการกระทรวงการคลัง รัฐมนตรีว่าการกระทรวงเกษตรและสหกรณ์ และรัฐมนตรีว่าการกระทรวงมหาดไทยรักษาการตามพระราชกฤษฎีกานี้

ผู้รับสนองพระบรมราชโองการ

ชวน หลีกภัย

นายกรัฐมนตรี

แผนที่ท้ายพระราชกฤษฎีกา

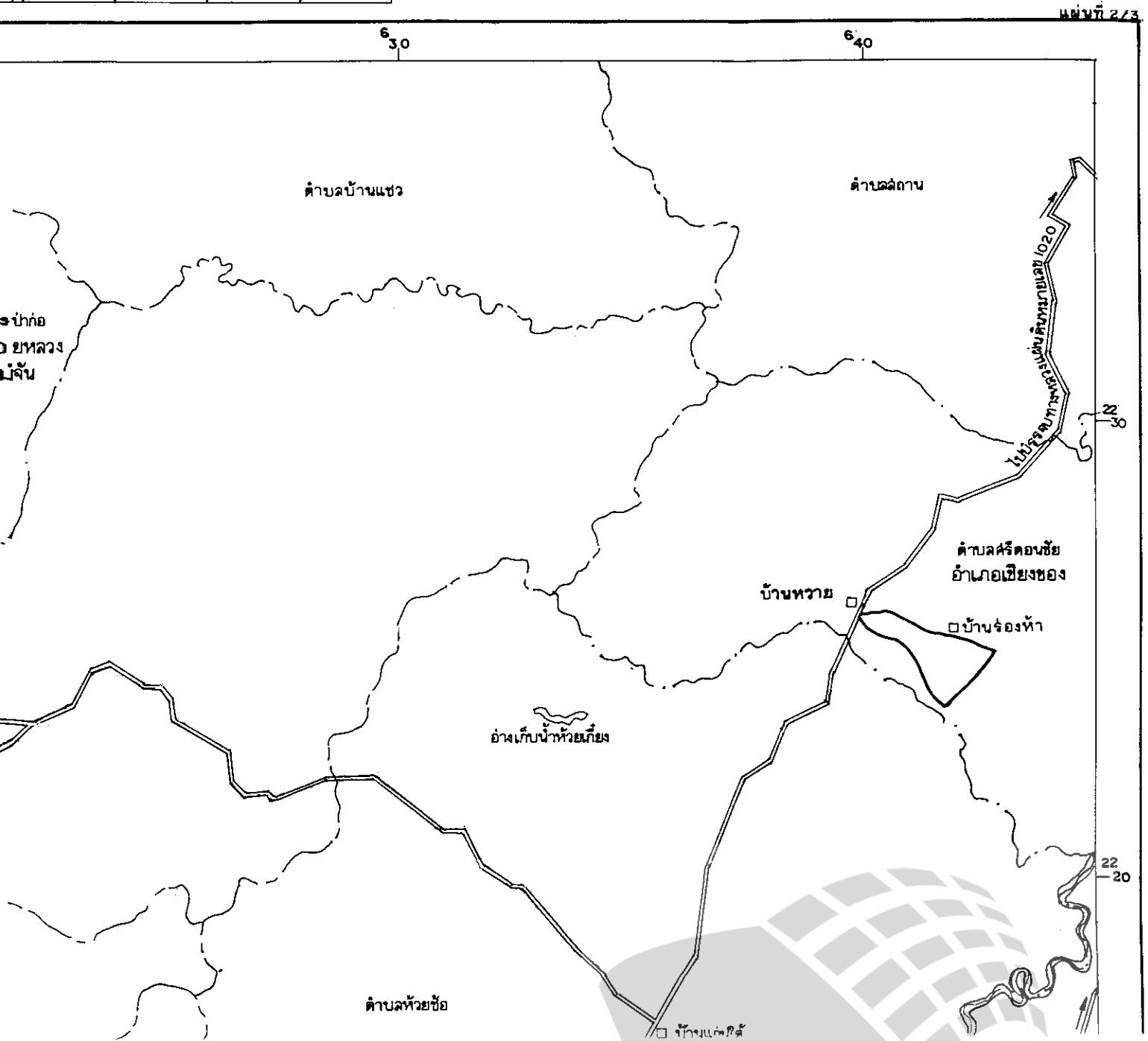
โอน ตำบลหนองปากอ ตำบลสีชะชัย ตำบลปงน้อย กิ่งอำเภอคดยหลวง อำเภอแม่จัน ตำบลยางออม อำเภอขุนตาล ตำบลตาดควีน ตำบลแม่ต้า ตำบลจรั้ ตำบลปล้อง ตำบลเชียงเคี่ยน ตำบลศรีดอนชัย ตำบลแม่ลอย อำเภอเทิง และตำบลป่าแฉะ อำเภอป่าแดด จังหวัดเชียงราย

ให้เป็นเขตปฏิรูปที่ดิน


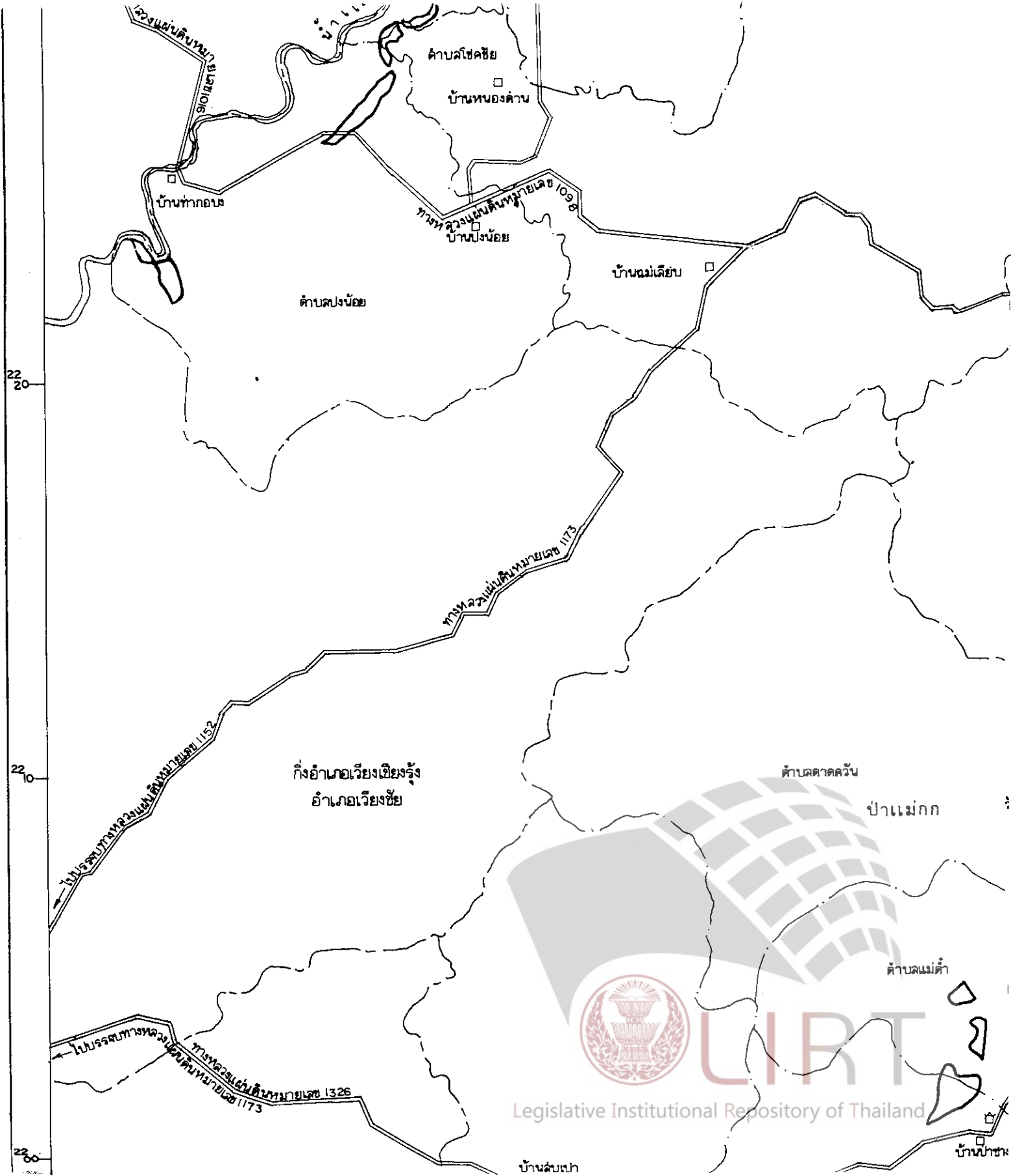
พ.ศ. 2542

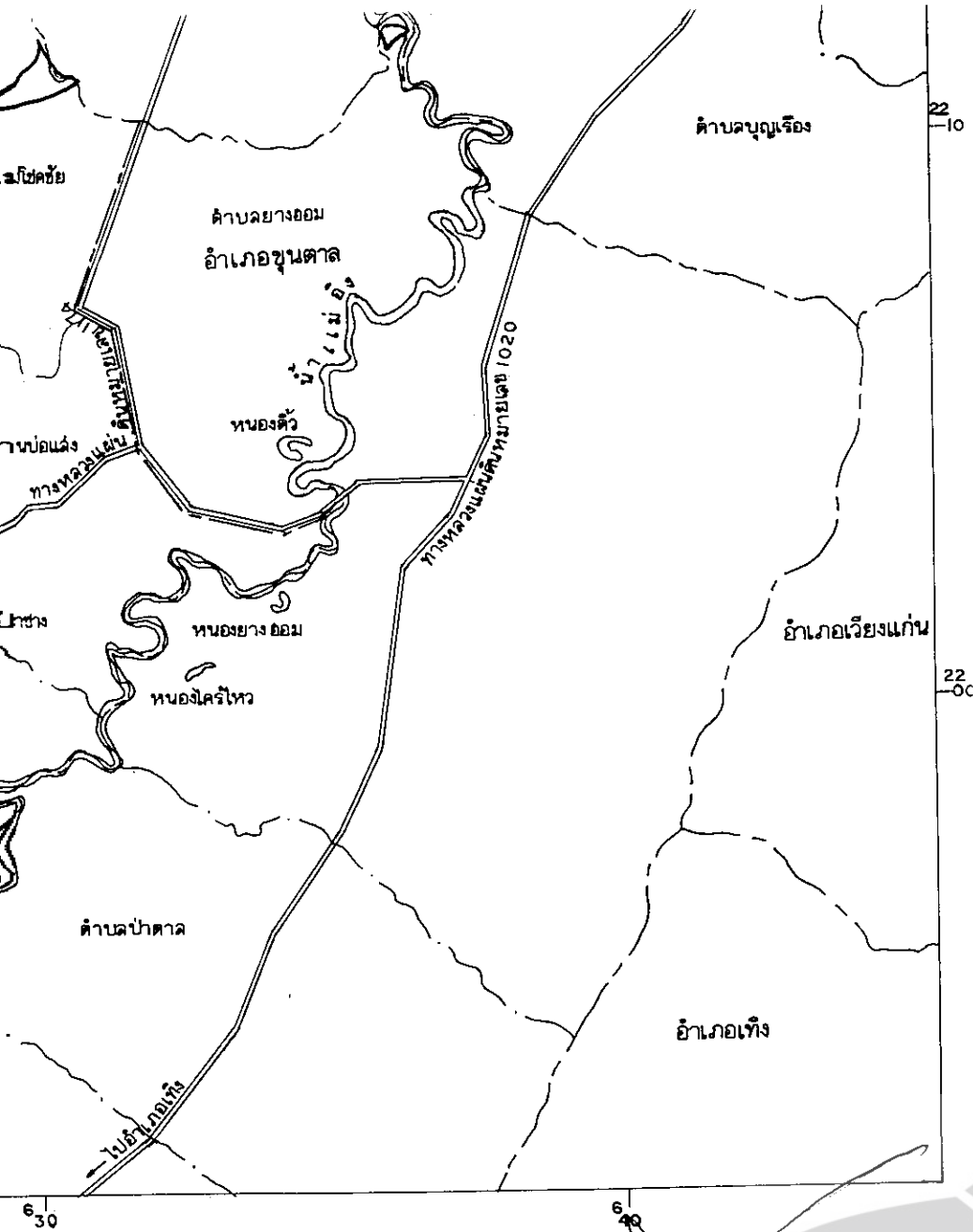
มาตราส่วน 1 : 100,000

0 2 4 6 8 กิโลเมตร



Legislative Institutional Repository of Thailand





(นายชัชชัย ฉ่ำโรจน์วัฒนา)

ผู้อำนวยการกองจัดการปฎิรูปที่ดิน

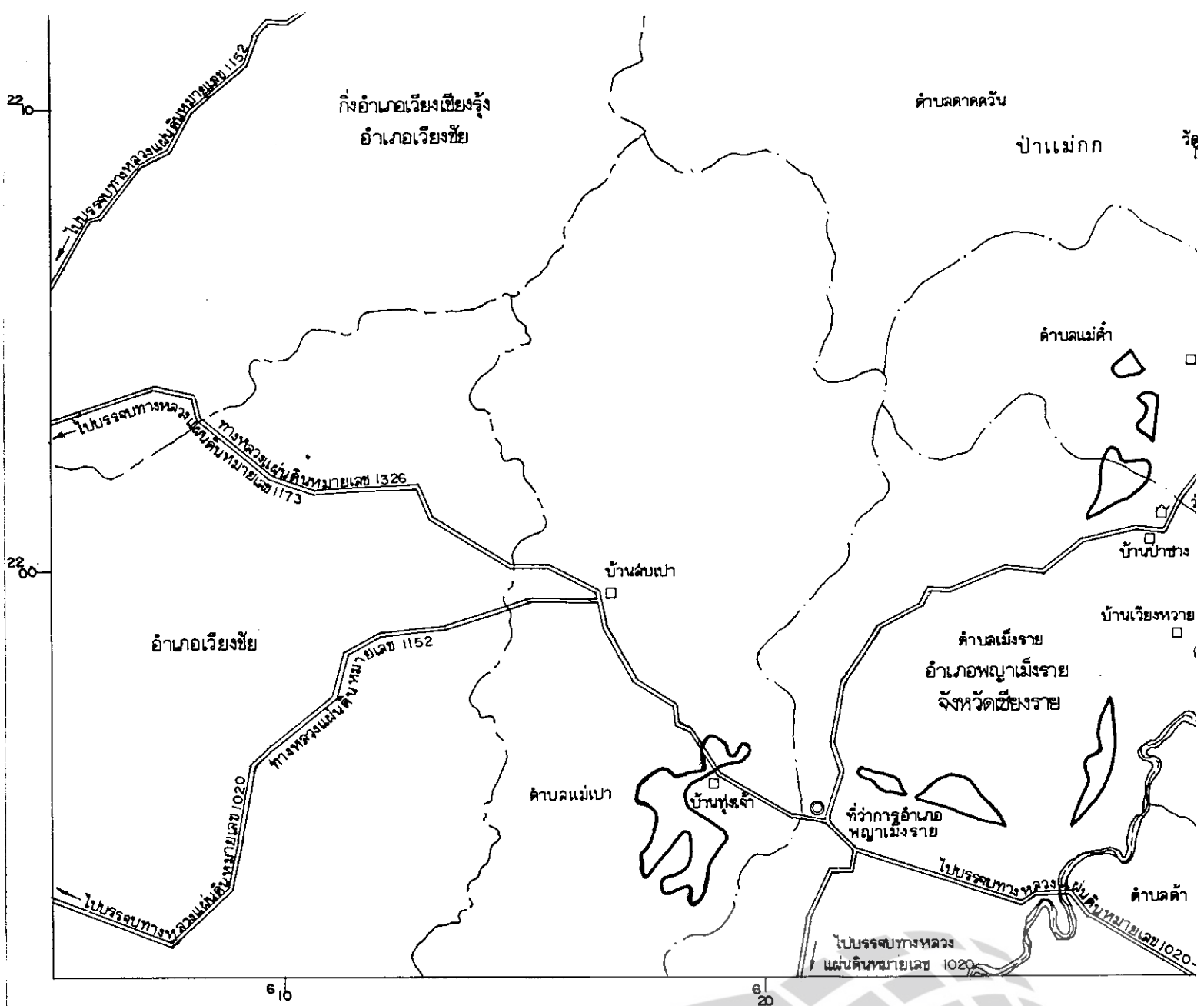
(นาย อุดร ชจรเวฬุพันธ์)

เลขที่การดำเนินงานการปฎิรูปที่ดินเพื่อเกษตรกรรม












LIART

Legislative Institutional Repository of Thailand



เครื่องหมาย

-  แนวเขตปฏิรูปที่ดิน
-  เขตอำเภอ เขตกิ่งอำเภอ
-  เขตตำบล
-  ทางหลวง
-  แม่น้ำ
-  อ่างเก็บน้ำ หนอง
-  ที่ว่าการอำเภอ
-  หมู่บ้าน
-  วัด

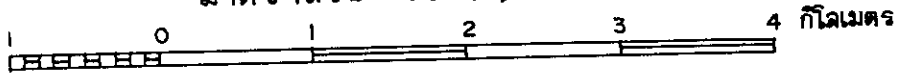


แผนที่ท้ายพระราชกฤษฎีกา

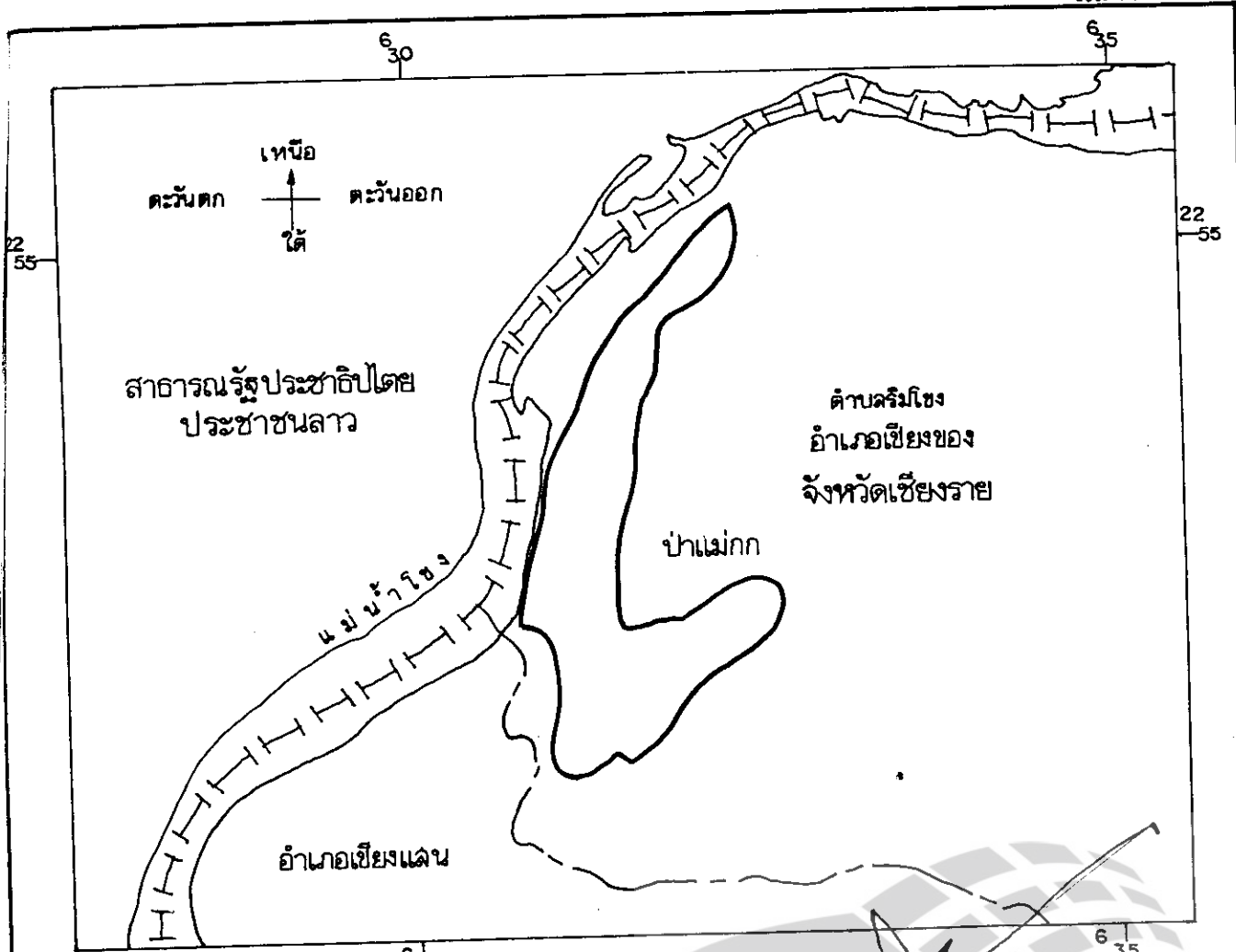
กำหนดเขตที่ดิน ในท้องที่ตำบลริมโขง ตำบลศรีดอนชัย ตำบลห้วยซ้อ อำเภอเชียงของ ตำบลสิโยน
อำเภอเชียงแสน ตำบลหนองป่าก่อ ตำบลโชคชัย ตำบลบงน้อย กิ่งอำเภอคอยหลวง อำเภอแม่จัน
ตำบลยางฮ่อม อำเภอขุนตาล ตำบลตาดคว้น ตำบลแม่ต้า ตำบลเม็งราย ตำบลแม่เป่า ตำบลไม้ยา
อำเภอพญาเม็งราย ตำบลห้วยลึก อำเภอเมืองเชียงราย ตำบลจิว ตำบลปล้อง ตำบลเชียงเคี่ยน
ตำบลศรีดอนไชย ตำบลแม่ลอย อำเภอเทิง และตำบลป่าแงะ อำเภอป่าแดด จังหวัดเชียงราย
ให้เป็นเขตปฏิรูปที่ดิน

พ.ศ. 2542

มาตราส่วน 1 : 50,000



แผนที่ 1/3



- เครื่องหมาย
- แนวเขตปฏิรูปที่ดิน
 - ||||| เขตเส้นพรมแดนตามกฎหมาย

(นายธวัชชัย คำโรจน์วัฒนา)
ผู้อำนวยการกองคดีและการไกล่เกลี่ย



หมายเหตุ :- เหตุผลในการประกาศใช้พระราชกฤษฎีกานี้ คือ เนื่องจากในท้องที่ตำบลริมโขง ตำบลศรีดอนชัย ตำบลห้วยซ้อ อำเภอเชียงของ ตำบลโยนก อำเภอเชียงแสน ตำบลหนองป่าก่อ ตำบลโชคชัย ตำบลปงน้อย กิ่งอำเภอดอยหลวง อำเภอแม่จัน ตำบลยางฮอม อำเภอขุนตาล ตำบลตาดควัน ตำบลแม่ต้า ตำบลเมืองราย ตำบลแม่เป่า ตำบลไม้ยา อำเภอพญาเมืองราย ตำบลห้วยสัก อำเภอเมืองเชียงราย ตำบลงิ้ว ตำบลปล้อง ตำบลเชียงเคี่ยน ตำบลศรีดอนไชย ตำบลแม่ลอย อำเภอเทิง และตำบลป่าแะ อำเภอป่าแดด จังหวัดเชียงราย มีเกษตรกรผู้ไม่มีที่ดิน ประกอบเกษตรกรรมเป็นของตนเอง หรือมีที่ดินเล็กน้อยไม่เพียงพอแก่การครองชีพ หรือต้องเช่าที่ดินของผู้อื่น ประกอบเกษตรกรรมอยู่เป็นจำนวนมาก สมควรกำหนดเขตที่ดินในท้องที่ดังกล่าวให้เป็นเขตปฏิรูปที่ดิน จึงจำเป็นต้องตราพระราชกฤษฎีกานี้