

พระราชกฤษฎีกา

กำหนดเขตที่ดิน ในท้องที่ตำบลแม่ยาว ตำบลบ้านดู่ ตำบลริมกก
อำเภอเมืองเชียงราย และตำบลศรีถ้อย ตำบลเจดีย์หลวง
ตำบลท่าก้อ อำเภอแม่สรวย จังหวัดเชียงราย
ให้เป็นเขตปฏิรูปที่ดิน

พ.ศ. ๒๕๕๒

ภูมิพลอดุลยเดช ป.ร.

ให้ไว้ ณ วันที่ ๑๘ ธันวาคม พ.ศ. ๒๕๕๒

เป็นปีที่ ๕๔ ในรัชกาลปัจจุบัน

พระบาทสมเด็จพระปรมินทรมหาภูมิพลอดุลยเดช มีพระบรมราชโองการโปรดเกล้าฯ ให้
ประกาศว่า

โดยที่เป็นการสมควรกำหนดเขตที่ดิน ในท้องที่ตำบลแม่ยาว ตำบลบ้านดู่ ตำบลริมกก
อำเภอเมืองเชียงราย และตำบลศรีถ้อย ตำบลเจดีย์หลวง ตำบลท่าก้อ อำเภอแม่สรวย จังหวัดเชียงราย
ให้เป็นเขตปฏิรูปที่ดิน

อาศัยอำนาจตามความในมาตรา ๒๒๑ ของรัฐธรรมนูญแห่งราชอาณาจักรไทย และมาตรา ๒๕
วรรคหนึ่ง แห่งพระราชบัญญัติการปฏิรูปที่ดินเพื่อเกษตรกรรม พ.ศ. ๒๕๑๘ จึงทรงพระกรุณา
โปรดเกล้าฯ ให้ตราพระราชกฤษฎีกาขึ้นไว้ ดังต่อไปนี้

มาตรา ๑ พระราชกฤษฎีกานี้เรียกว่า "พระราชกฤษฎีกากำหนดเขตที่ดิน ในท้องที่ตำบล
แม่ยาว ตำบลบ้านดู่ ตำบลริมกก อำเภอเมืองเชียงราย และตำบลศรีถ้อย ตำบลเจดีย์หลวง ตำบลท่าก้อ
อำเภอแม่สรวย จังหวัดเชียงราย ให้เป็นเขตปฏิรูปที่ดิน พ.ศ. ๒๕๕๒"



LIRT

มาตรา ๒ พระราชกฤษฎีกานี้ให้ ชัยบังคับตั้งแต่วันถัดจากวันประกาศในราชกิจจานุเบกษา
เป็นต้นไป

มาตรา ๓ ที่ดินในท้องที่ตำบลแม่ยาว ตำบลบ้านคู้ ตำบลริมกก อำเภอเมืองเชียงราย
และตำบลศรีถ้อย ตำบลเจดีย์หลวง ตำบลท่าก้อ อำเภอแม่สรวย จังหวัดเชียงราย ภายในแนวลด
ตามแผนที่ท้ายพระราชกฤษฎีกานี้ เป็นเขตปฏิรูปที่ดิน

มาตรา ๔ ให้รัฐมนตรีว่าการกระทรวงการคลัง รัฐมนตรีว่าการกระทรวงเกษตรและสหกรณ์
และรัฐมนตรีว่าการกระทรวงมหาดไทยรักษาการตามพระราชกฤษฎีกานี้

ผู้รับสนองพระบรมราชโองการ

ชวน หลีกภัย

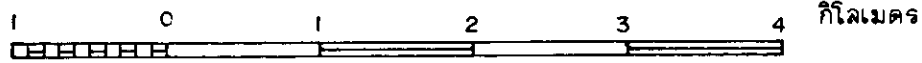
นายกรัฐมนตรี



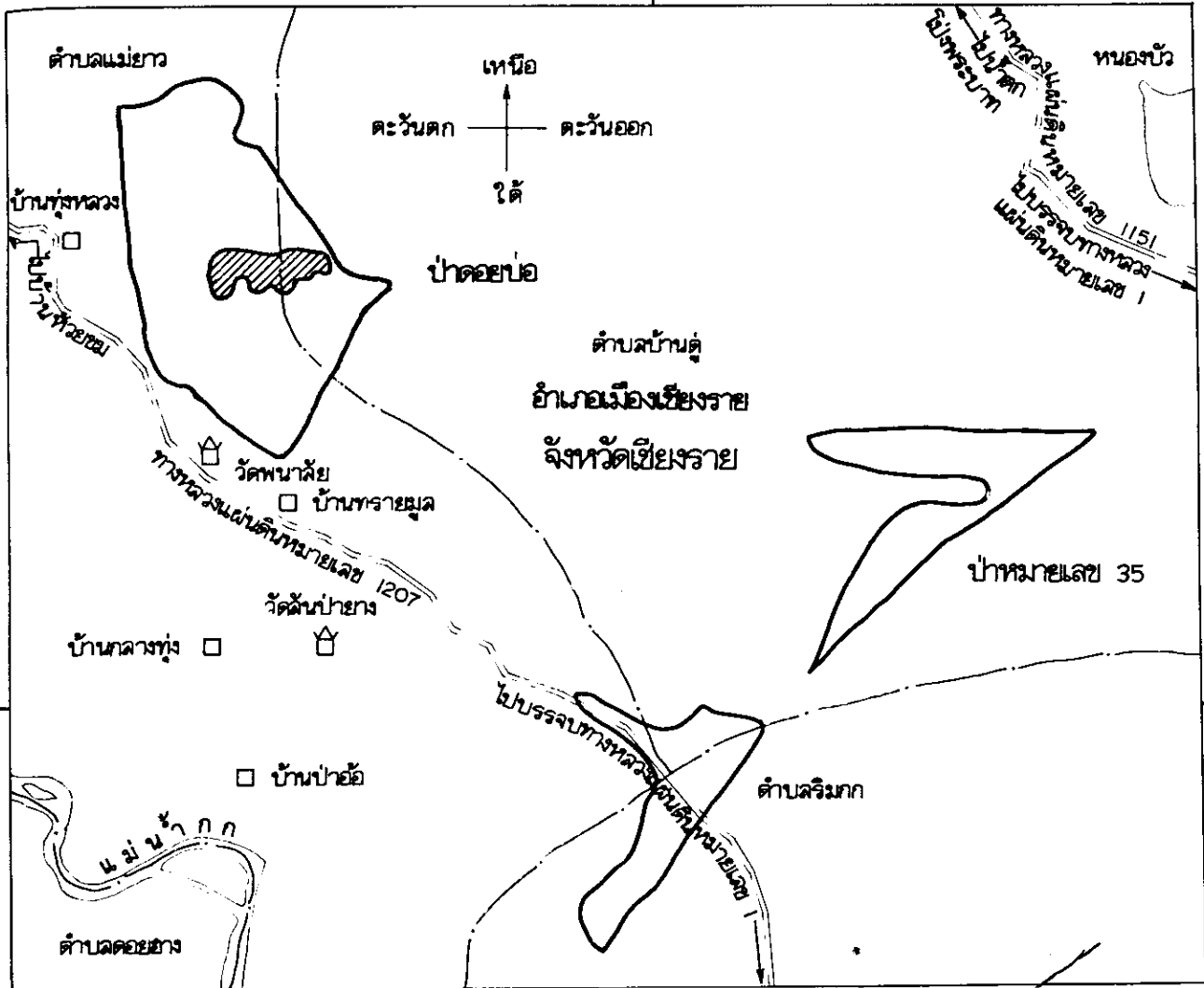
แผนที่ท้ายพระราชกฤษฎีกา
กำหนดเขตที่ดิน ในท้องที่ตำบลแม่ยาว ตำบลบ้านดู่ ตำบลริมกก อำเภอเมืองเชียงราย และตำบลศรี้อย
ตำบลเจ็ดหลวง ตำบลท่าก้อ อำเภอแม่สรวย จังหวัดเชียงราย
ให้เป็นเขตปฏิรูปที่ดิน

พ.ศ. 2542

มาตราส่วน 1 : 50,000



แผ่นที่ 1/2



เครื่องหมาย

- แนวเขตปฏิรูปที่ดิน
- บริเวณที่กันออกจากเขตปฏิรูปที่ดิน
- เขตตำบล
- ทางหลวง
- แม่น้ำ
- หนอง
- หมู่บ้าน
- วัด

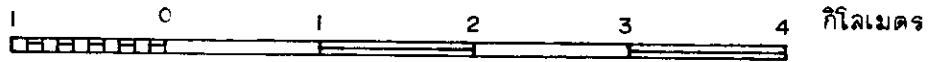
(นายอัครชัย ไม้จริงวัฒนา)
ผู้อำนวยการกองจัดการปฏิรูปที่ดิน
(นายอัคร (ชจรเวทาคัน))

เลขาธิการสำนักงานการปฏิรูปที่ดินเพื่อเกษตรกรรม

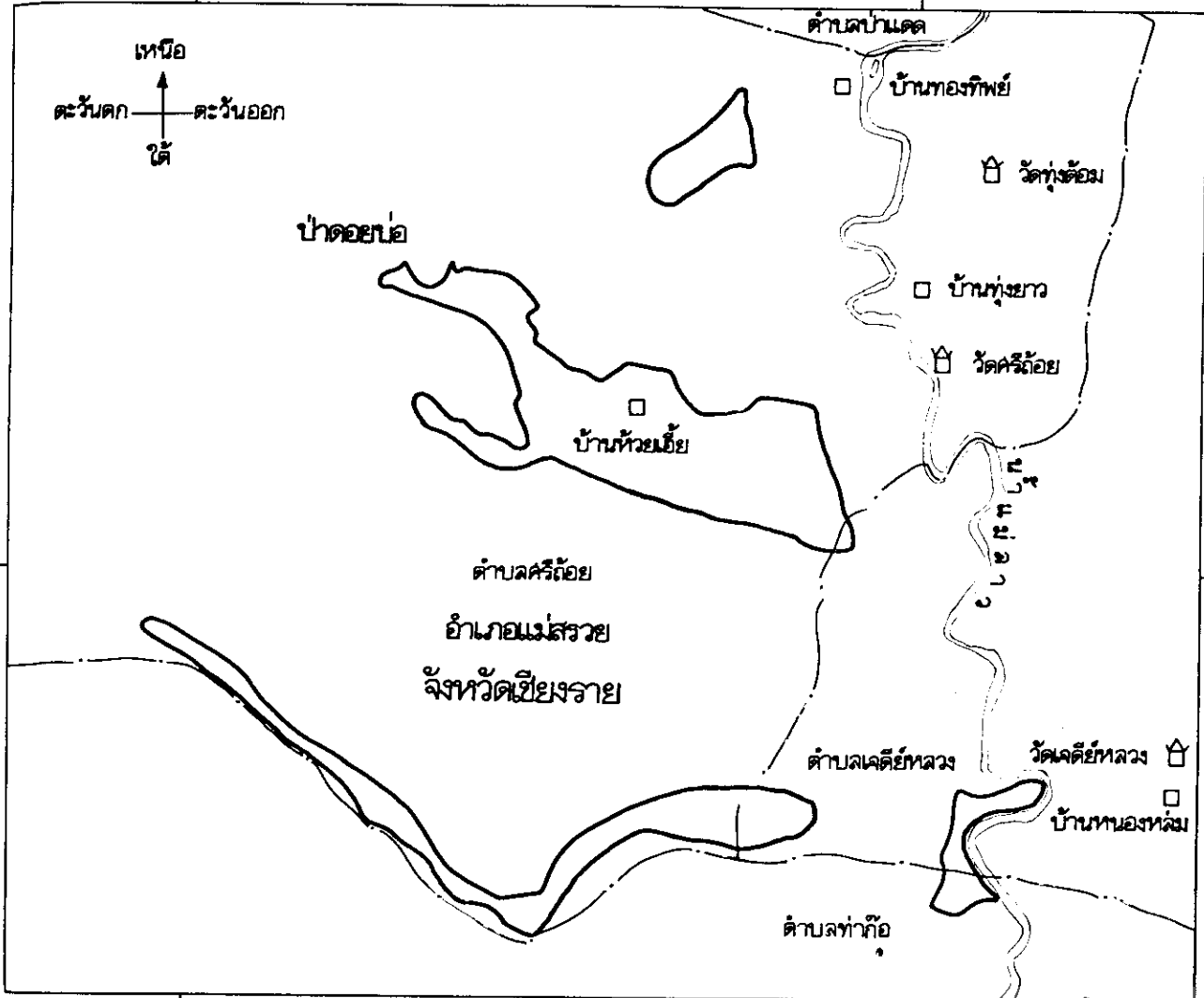
แผนที่ทำยพระราชาชนกฤษฏีกา
กำหนดเขตที่ดิน ในท้องที่ตำบลแม่ยาว ตำบลบ้านดู่ ตำบลริมกก อำเภอเมืองเชียงราย และตำบลศรีถ้อย
ตำบลเจดีย์หลวง ตำบลท่าก้อ อำเภอแม่สรวย จังหวัดเชียงราย
ให้เป็นเขตปฏิรูปที่ดิน

พ. ค. 2542

มาตราส่วน 1 : 50,000



แผ่นที่ 2/2



เครื่องหมาย

- แนวเขตปฏิรูปที่ดิน
- เขตตำบล
- แม่น้ำ
- หมู่บ้าน
- วัด

(นายอรวิชัย) เจ้าโรงวัดงา
ผู้อำนวยการกองจัดการปฏิรูปที่ดิน
(นายอุตร) ชจรเวทาคัน

เลขาธิการสำนักงานการปฏิรูปที่ดินเพื่อเกษตรกรรม

หมายเหตุ :- เหตุผลในการประกาศใช้พระราชกฤษฎีกาฉบับนี้ คือ เนื่องจากในท้องที่ตำบลแม่ยาว ตำบลบ้านคู ตำบลลริมกก อำเภอเมืองเชียงราย และตำบลศรีด้อย ตำบลเจดีย์หลวง ตำบลท่าก้อ อำเภอแม่สรวย จังหวัดเชียงราย มีเกษตรกรผู้ไม่มีที่ดินประกอบเกษตรกรรมเป็นของตนเอง หรือมีที่ดินเล็กน้อยไม่เพียงพอแก่การครองชีพ หรือต้องเช่าที่ดินของผู้อื่นประกอบเกษตรกรรมอยู่เป็นจำนวนมาก สมควรกำหนดเขตที่ดินในท้องที่ดังกล่าวให้เป็นเขตปฏิรูปที่ดิน จึงจำเป็นต้องตราพระราชกฤษฎีกานี้