

## พระราชกฤษฎีกา

กำหนดเขตที่ดินในบริเวณที่จะเวนคืน

ในท้องที่ตำบลในเมือง อำเภอเมืองร้อยเอ็ด จังหวัดร้อยเอ็ด

พ.ศ. ๒๕๕๓

### ภูมิพลอดุลยเดช ป.ร.

ให้ไว้ ณ วันที่ ๒๖ พฤษภาคม พ.ศ. ๒๕๕๓

เป็นปีที่ ๕๕ ในรัชกาลปัจจุบัน

พระบาทสมเด็จพระปรมินทรมหาภูมิพลอดุลยเดช มีพระบรมราชโองการโปรดเกล้าฯ ให้ประกาศว่า

โดยที่เป็นการสมควรกำหนดเขตที่ดินในบริเวณที่จะเวนคืน ในท้องที่ตำบลในเมือง อำเภอเมืองร้อยเอ็ด จังหวัดร้อยเอ็ด เพื่อสร้างถนนตามโครงการผังเมืองรวมเมืองร้อยเอ็ด

อาศัยอำนาจตามความในมาตรา ๒๒๑ ของรัฐธรรมนูญแห่งราชอาณาจักรไทย และมาตรา ๕ วรรคสาม และมาตรา ๖ แห่งพระราชบัญญัติว่าด้วยการเวนคืนอสังหาริมทรัพย์ พ.ศ. ๒๕๓๐ อันเป็นพระราชบัญญัติที่มีบทบัญญัติบางประการเกี่ยวกับการจำกัดสิทธิและเสรีภาพของบุคคล ซึ่งมาตรา ๒๕ ประกอบกับมาตรา ๓๕ มาตรา ๔๘ และมาตรา ๔๙ ของรัฐธรรมนูญแห่งราชอาณาจักรไทย บัญญัติให้กระทำได้โดยอาศัยอำนาจตามบทบัญญัติแห่งกฎหมาย จึงทรงพระกรุณาโปรดเกล้าฯ ให้ตราพระราชกฤษฎีกาขึ้นไว้ ดังต่อไปนี้

มาตรา ๑ พระราชกฤษฎีกานี้เรียกว่า “พระราชกฤษฎีกากำหนดเขตที่ดินในบริเวณที่จะเวนคืนในท้องที่ตำบลในเมือง อำเภอเมืองร้อยเอ็ด จังหวัดร้อยเอ็ด พ.ศ. ๒๕๕๓”

มาตรา ๒ พระราชกฤษฎีกานี้ให้ใช้บังคับตั้งแต่วันถัดจากวันประกาศในราชกิจจานุเบกษา เป็นต้นไป

มาตรา ๓ พระราชกฤษฎีกานี้ให้ใช้บังคับได้มีกำหนดสี่ปี

มาตรา ๔ ให้ผู้ว่าราชการจังหวัดร้อยเอ็ดเป็นเจ้าหน้าที่เวนคืนตามพระราชกฤษฎีกานี้

มาตรา ๕ เขตที่ดินในบริเวณที่ที่จะเวนคืนตามพระราชกฤษฎีกานี้ อยู่ในท้องที่ตำบลในเมือง อำเภอเมืองร้อยเอ็ด จังหวัดร้อยเอ็ด มีส่วนแคบที่สุดสองร้อยเมตร และส่วนกว้างที่สุดสามร้อยเมตร ทั้งนี้ ภายในแนวเขตตามแผนที่ท้ายพระราชกฤษฎีกานี้

มาตรา ๖ ให้รัฐมนตรีว่าการกระทรวงมหาดไทยรักษาการตามพระราชกฤษฎีกานี้

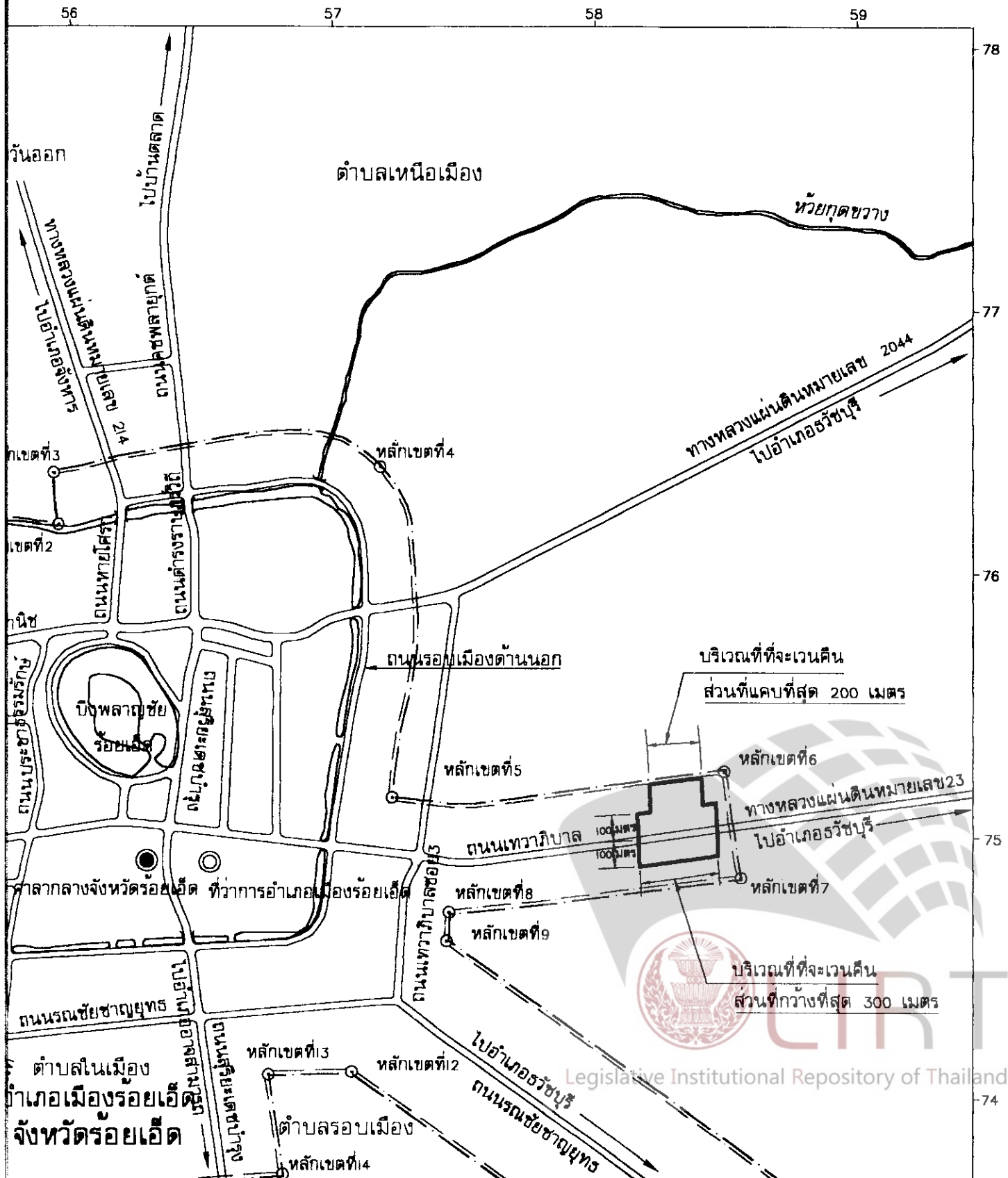

ผู้รับสนองพระบรมราชโองการ

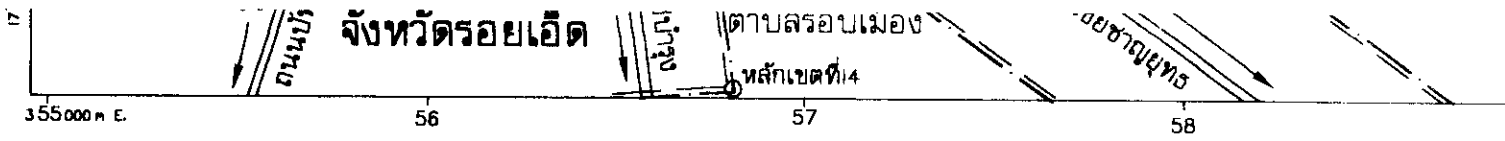
ชวน หลีกภัย

นายกรัฐมนตรี












แผนที่ท้ายพระราชกฤษฎีกากำหนดเขตที่ดินในบริเวณที่ที่จะเวนคืน  
 ในท้องที่ตำบลในเมือง อำเภอเมืองร้อยเอ็ด จังหวัดร้อยเอ็ด  
 พ.ศ. 2543





**เครื่องหมาย**

-  แนวเขตที่ดินในบริเวณที่จะเวนคืน
-  เขตตำบล
-  เขตเทศบาล
-  ทางหลวง ถนน
-  สะพาน
-  ห้วย
-  หนอง บึง
-  ศาลากลางจังหวัด
-  ที่ว่าการอำเภอ

.....  
 (นางสาวสม  
**ผู้อำนวยการ**

.....  
 (นายสุจริต  
**อธิบดีกรม**



จังหวัดร้อยเอ็ด

เมืองร้อยเอ็ด

ตำบลรอบเมือง  
หลักเขตที่ 4

ซอยชาณุพุทธ

56

57

58

59

เขตที่ดินในบริเวณที่จะเวนคืน

● ศาลากลางจังหวัด

ตำบล

◎ ที่ว่าการอำเภอ

เทศบาล

หลวง ถนน

พาน

อง บึง

(นางสาวสมสงวน บุราคม)

ผู้อำนวยการสำนักวิศวกรรม

(นายสุจริต นันทมนตรี)

อธิบดีกรมการผังเมือง



Legislative Institutional Repository of Thailand

หมายเหตุ :- เหตุผลในการประกาศใช้พระราชกฤษฎีกานี้ คือ โดยที่ได้มีพระราชกฤษฎีกากำหนดเขตที่ดิน  
ในบริเวณที่จะเวนคืน ในท้องที่ตำบลเหนือเมือง อำเภอเมืองร้อยเอ็ด จังหวัดร้อยเอ็ด พ.ศ. ๒๕๕๑ กำหนดเขต  
ที่ดินในบริเวณที่จะเวนคืน ในท้องที่ตำบลเหนือเมือง อำเภอเมืองร้อยเอ็ด จังหวัดร้อยเอ็ด เพื่อสร้างและขยายถนน  
ตามโครงการผังเมืองรวมเมืองร้อยเอ็ด เพื่ออำนวยความสะดวกและความรวดเร็วแก่การจราจรและการขนส่งอันเป็น  
กิจการสาธารณูปโภค และเนื่องจากการสร้างถนนตามโครงการดังกล่าวมีความจำเป็นต้องกำหนดเขตที่ดิน  
ในบริเวณที่จะเวนคืน ในท้องที่ตำบลในเมือง อำเภอเมืองร้อยเอ็ด จังหวัดร้อยเอ็ด ด้วย เพื่อให้เจ้าหน้าที่หรือ  
ผู้ซึ่งได้รับมอบหมายจากเจ้าหน้าที่มีสิทธิเข้าไปทำการสำรวจและเพื่อทราบข้อเท็จจริงเกี่ยวกับบ่อสังหาริมทรัพย์ที่จะต้อง  
เวนคืนที่แน่นอน จึงจำเป็นต้องตราพระราชกฤษฎีกานี้