

พระราชกฤษฎีกา

กำหนดเขตที่ดิน ในท้องที่ตำบลชะโนดน้อย ตำบลหนองบัว
อำเภอคงหลวง ตำบลคงหมู ตำบลปรางาม อำเภอห้วยใหญ่ และตำบล
คำป่าหลาย ตำบลดงมอน ตำบลโพนทราย ตำบลบางทรายใหญ่
ตำบลบ้านโคก ตำบลฝั่งแดด ตำบลมุกดาหาร
อำเภอเมืองมุกดาหาร จังหวัดมุกดาหาร
ให้เป็นเขตปฏิรูปที่ดิน

พ.ศ. ๒๕๕๑

ภูมิพลอดุลยเดช ป.ร.

ให้ไว้ ณ วันที่ ๒๓ ตุลาคม พ.ศ. ๒๕๕๑

เป็นปีที่ ๕๓ ในรัชกาลปัจจุบัน

พระบาทสมเด็จพระปรมินทรมหาภูมิพลอดุลยเดช มีพระบรมราชโองการโปรดเกล้าฯ ให้
ประกาศว่า

โดยที่เป็นการสมควรกำหนดเขตที่ดิน ในท้องที่ตำบลชะโนดน้อย ตำบลหนองบัว อำเภอคงหลวง
ตำบลคงหมู ตำบลปรางาม อำเภอห้วยใหญ่ และตำบลคำป่าหลาย ตำบลดงมอน ตำบลโพนทราย
ตำบลบางทรายใหญ่ ตำบลบ้านโคก ตำบลฝั่งแดด ตำบลมุกดาหาร อำเภอเมืองมุกดาหาร จังหวัดมุกดาหาร
ให้เป็นเขตปฏิรูปที่ดิน

อาศัยอำนาจตามความในมาตรา ๒๒๑ ของรัฐธรรมนูญแห่งราชอาณาจักรไทย และมาตรา ๒๕
วรรคหนึ่ง แห่งพระราชบัญญัติการปฏิรูปที่ดินเพื่อเกษตรกรรม พ.ศ. ๒๕๑๘ จึงทรงพระกรุณาโปรดเกล้าฯ ให้
ให้ตราพระราชกฤษฎีกาขึ้นไว้ ดังต่อไปนี้



LIRT

ชะโนด
คำป่า
มุกดา
เป็นต้
ตำบล
ตำบล
ตามแ
และรั
ผู้รับ

มาตรา ๑ พระราชกฤษฎีกานี้เรียกว่า “พระราชกฤษฎีกากำหนดเขตที่ดิน ในท้องที่ตำบลชะโนดน้อย ตำบลหนองบัว อำเภอคงหลวง ตำบลดงหมู ตำบลปงขาม อำเภอห้วยใหญ่ และตำบลคำป่าหลาย ตำบลดงมอน ตำบลโพนทราย ตำบลบางทรายใหญ่ ตำบลบ้านโคก ตำบลฝิ่งแดด ตำบลมุกดาหาร อำเภอเมืองมุกดาหาร จังหวัดมุกดาหาร ให้เป็นเขตปฏิรูปที่ดิน พ.ศ. ๒๕๕๑”

มาตรา ๒ พระราชกฤษฎีกานี้ให้ใช้บังคับตั้งแต่วันถัดจากวันประกาศในราชกิจจานุเบกษา เป็นต้นไป

มาตรา ๓ ให้ที่ดินในท้องที่ตำบลชะโนดน้อย ตำบลหนองบัว อำเภอคงหลวง ตำบลดงหมู ตำบลปงขาม อำเภอห้วยใหญ่ และตำบลคำป่าหลาย ตำบลดงมอน ตำบลโพนทราย ตำบลบางทรายใหญ่ ตำบลบ้านโคก ตำบลฝิ่งแดด ตำบลมุกดาหาร อำเภอเมืองมุกดาหาร จังหวัดมุกดาหาร ภายในแนวเขตตามแผนที่ท้ายพระราชกฤษฎีกานี้ เป็นเขตปฏิรูปที่ดิน

มาตรา ๔ ให้รัฐมนตรีว่าการกระทรวงการคลัง รัฐมนตรีว่าการกระทรวงเกษตรและสหกรณ์ และรัฐมนตรีว่าการกระทรวงมหาดไทยรักษาการตามพระราชกฤษฎีกานี้

ผู้รับสนองพระบรมราชโองการ

ชวน หลีกภัย

นายกรัฐมนตรี

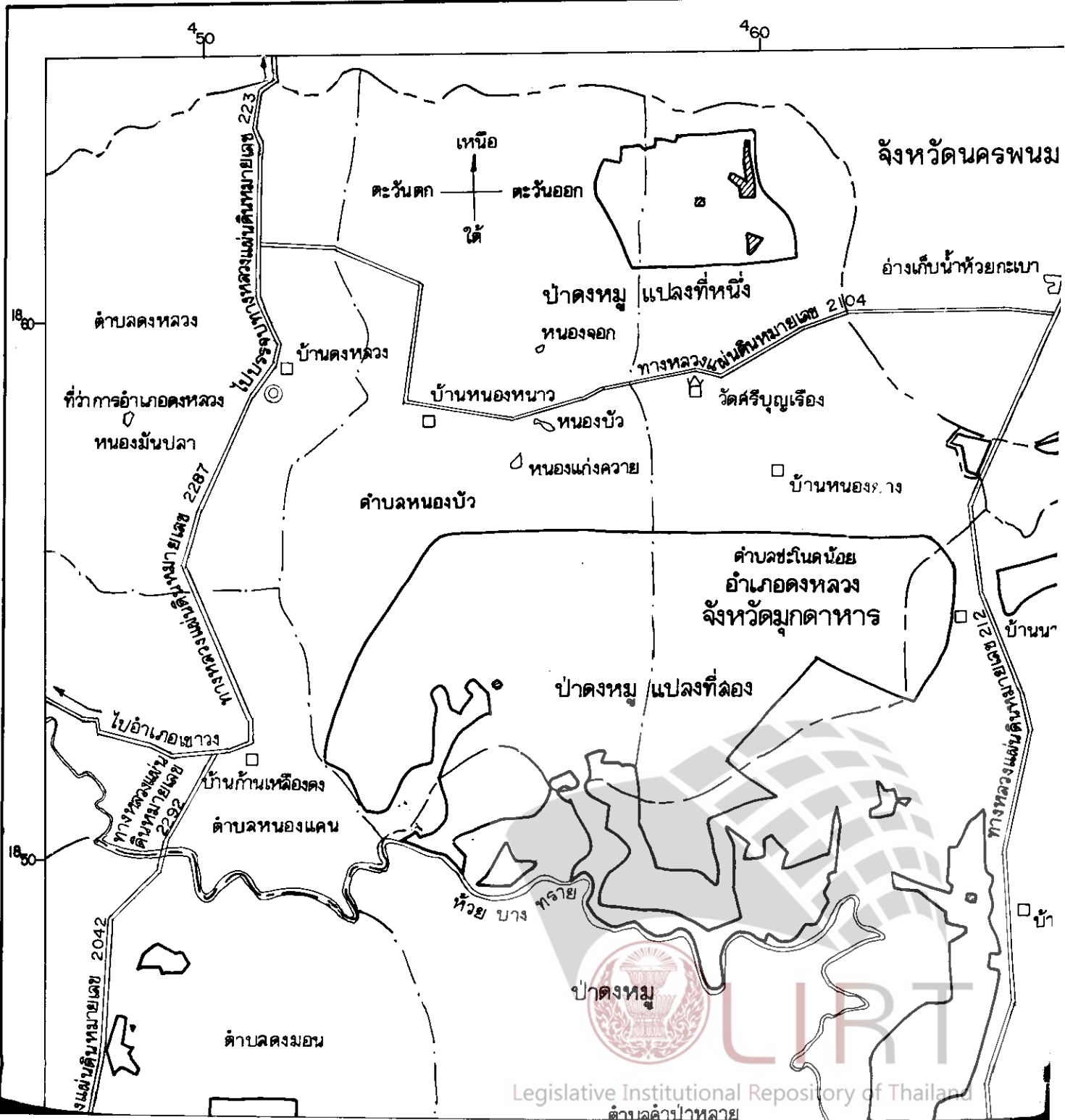



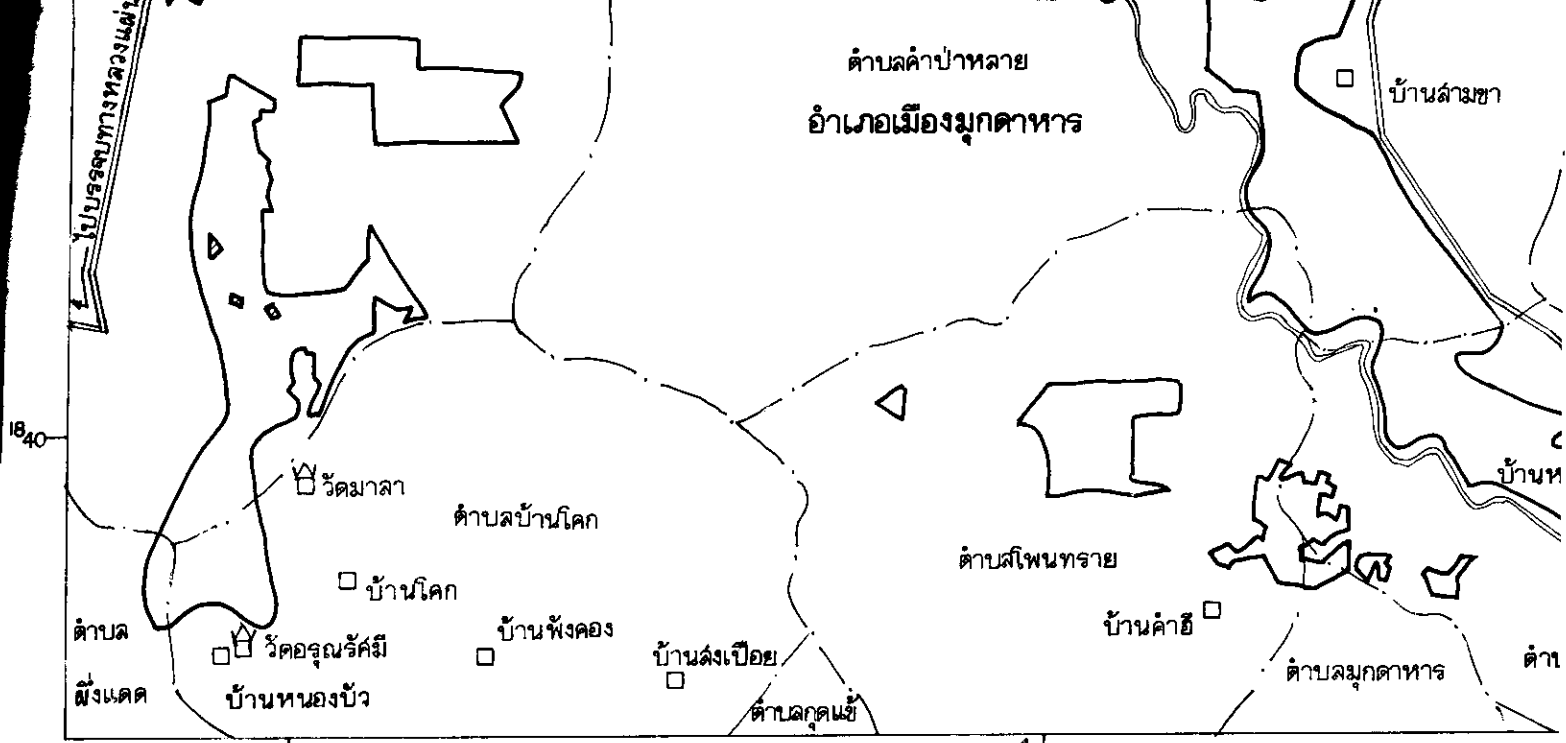
แผนที่ท้ายพระราชกฤษฎีกา

กำหนดเขตที่ดิน ในท้องที่ตำบลชะโนดน้อย ตำบลหนองบัว อำเภอคงหลวง ตำบลคงหมู ตำบลป่งขาม อำเภอห้วยน้ำขาว ตำบลลิพนทราย ตำบลบางทรายใหญ่ ตำบลบ้านโคก ตำบลฝั่งแดด ตำบลมุกดาหาร อำเภอเมืองมุกดาหาร ให้เป็นเขตปฏิรูปที่ดิน




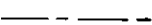
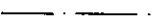






พ.ศ. 2541



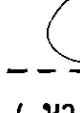

มาตราส่วน 1 : 100,000





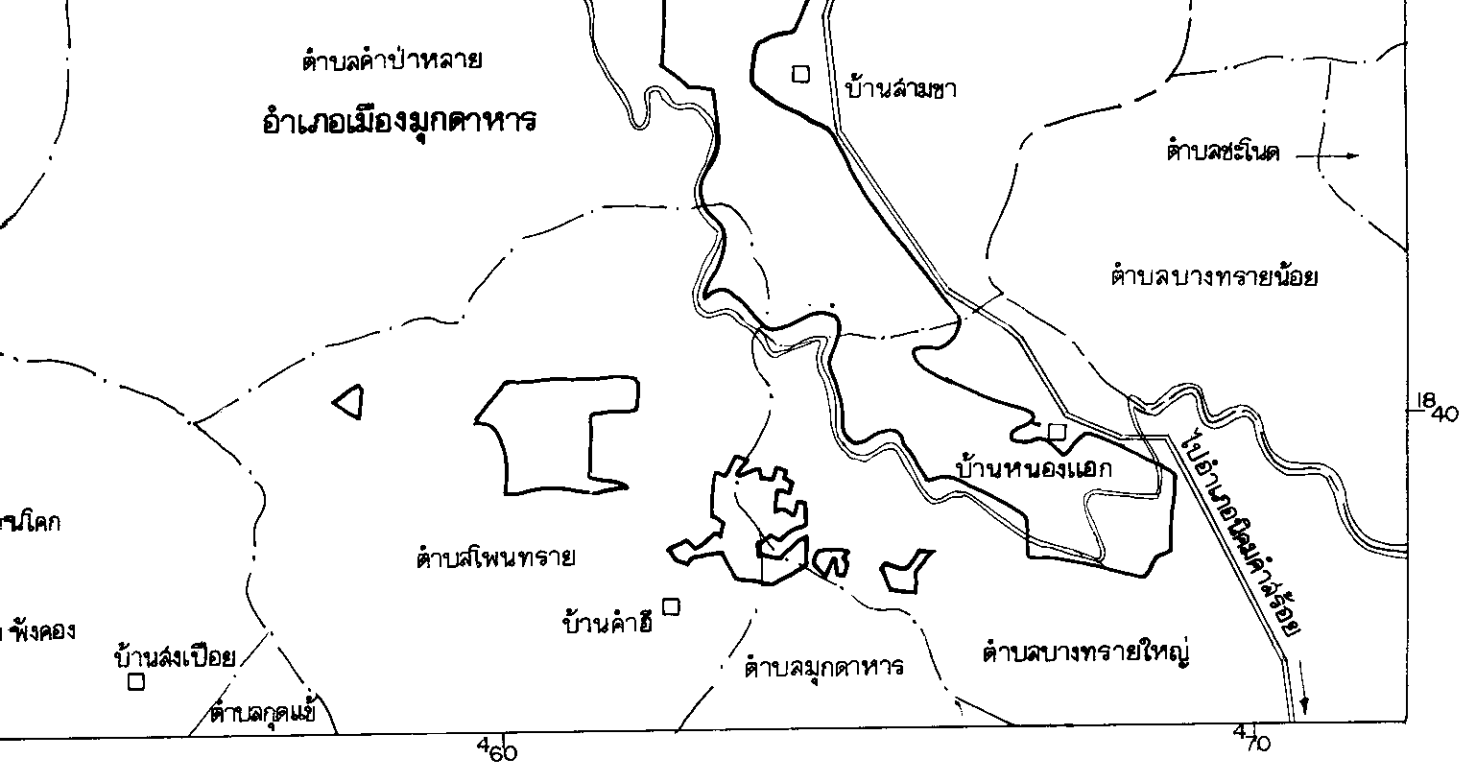
เครื่องหมาย

-  แนวเขตปฏิรูปที่ดิน
-  บริเวณที่กันออกจากเขตปฏิรูปที่ดิน
-  เขตจังหวัด
-  เขตอำเภอ
-  เขตตำบล
-  ทางหลวง
-  ห้วย
-  อ่างเก็บน้ำ หนอง
-  ที่ว่าการอำเภอ
-  หมู่บ้าน
-  วัด

-  (นาย)
-  ผู้อำนวย
-  (นาย)
-  เลขานุการสำนัก



Legislative Institutional Repository of Thailand



ภาพปฏิรูปที่ดิน

(นายกิตติ นุชาลัย)
 ผู้อำนวยการกองจัดการปฏิรูปที่ดิน

(นายอภิชาติ กาจวนวิชิต)

เลขที่การดำเนินงานการปฏิรูปที่ดินเพื่อเกษตรกรรม.



หมายเหตุ :- เหตุผลในการประกาศใช้พระราชกฤษฎีกาฉบับนี้ คือ เนื่องจากในท้องที่ตำบลชะโนดน้อย ตำบลหนองบัว อำเภอดงหลวง ตำบลดงหมู ตำบลปรางาม อำเภอห้วยไร่ และตำบลคำป่าหลาย ตำบลดงมอน ตำบลโพนทราย ตำบลบางทรายใหญ่ ตำบลบ้านโคก ตำบลสี่แฉด ตำบลมุกดาหาร อำเภอเมืองมุกดาหาร จังหวัดมุกดาหาร มีเกษตรกรผู้ไม่มีที่ดินประกอบเกษตรกรรมเป็นของตนเอง หรือมีที่ดินเล็กน้อยไม่เพียงพอแก่การครองชีพ หรือต้องเช่าที่ดินของผู้อื่นประกอบเกษตรกรรมอยู่เป็นจำนวนมาก สมควรกำหนดเขตที่ดินในท้องที่ดังกล่าวให้เป็นเขตปฏิรูปที่ดิน จึงจำเป็นต้องตราพระราชกฤษฎีกานี้

