



พระราชกฤษฎีกา

กำหนดเขตที่ดิน ในท้องที่ตำบลฝายหลวง ตำบลชัยชุมพล
และตำบลศรีพนมมาศ อำเภอถ้ำเสือ จังหวัดอุดรธานี
ให้เป็นเขตปฏิรูปที่ดิน
พ.ศ. ๒๕๕๒

ภูมิพลอดุลยเดช ป.ร.

ให้ไว้ ณ วันที่ ๑๘ มิถุนายน พ.ศ. ๒๕๕๒
เป็นปีที่ ๖๔ ในรัชกาลปัจจุบัน

พระบาทสมเด็จพระปรมินทรมหาภูมิพลอดุลยเดช มีพระบรมราชโองการโปรดเกล้าฯ
ให้ประกาศว่า

โดยที่เป็นการสมควรกำหนดเขตที่ดิน ในท้องที่ตำบลฝายหลวง ตำบลชัยชุมพล และตำบล
ศรีพนมมาศ อำเภอถ้ำเสือ จังหวัดอุดรธานี ให้เป็นเขตปฏิรูปที่ดิน

อาศัยอำนาจตามความในมาตรา ๑๘๗ ของรัฐธรรมนูญแห่งราชอาณาจักรไทย และมาตรา ๒๕
วรรคหนึ่ง แห่งพระราชบัญญัติการปฏิรูปที่ดินเพื่อเกษตรกรรม พ.ศ. ๒๕๑๘ อันเป็นกฎหมายที่มี
บทบัญญัติบางประการเกี่ยวกับการจำกัดสิทธิและเสรีภาพของบุคคล ซึ่งมาตรา ๒๕ ประกอบกับ
มาตรา ๔๑ มาตรา ๔๒ และมาตรา ๔๓ ของรัฐธรรมนูญแห่งราชอาณาจักรไทย บัญญัติให้กระทำได้
โดยอาศัยอำนาจตามบทบัญญัติแห่งกฎหมาย จึงทรงพระกรุณาโปรดเกล้าฯ ให้ตราพระราชกฤษฎีกาขึ้นไว้
ดังต่อไปนี้



LIRT

มาตรา ๑ พระราชกฤษฎีกานี้เรียกว่า “พระราชกฤษฎีกากำหนดเขตที่ดิน ในท้องที่ ตำบลฝายหลวง ตำบลชัยชุมพล และตำบลศรีพนมมาศ อำเภอลับแล จังหวัดอุตรดิตถ์ ให้เป็นเขตปฏิรูปที่ดิน พ.ศ. ๒๕๕๒”

มาตรา ๒ พระราชกฤษฎีกานี้ให้ใช้บังคับตั้งแต่วันถัดจากวันประกาศในราชกิจจานุเบกษา เป็นต้นไป

มาตรา ๓ ให้ที่ดินในท้องที่ตำบลฝายหลวง ตำบลชัยชุมพล และตำบลศรีพนมมาศ อำเภอลับแล จังหวัดอุตรดิตถ์ ภายในแนวเขตตามแผนที่ท้ายพระราชกฤษฎีกานี้ เป็นเขตปฏิรูปที่ดิน

มาตรา ๔ ให้รัฐมนตรีว่าการกระทรวงการคลัง รัฐมนตรีว่าการกระทรวงเกษตรและสหกรณ์ และรัฐมนตรีว่าการกระทรวงมหาดไทยรักษาการตามพระราชกฤษฎีกานี้

ผู้รับสนองพระบรมราชโองการ

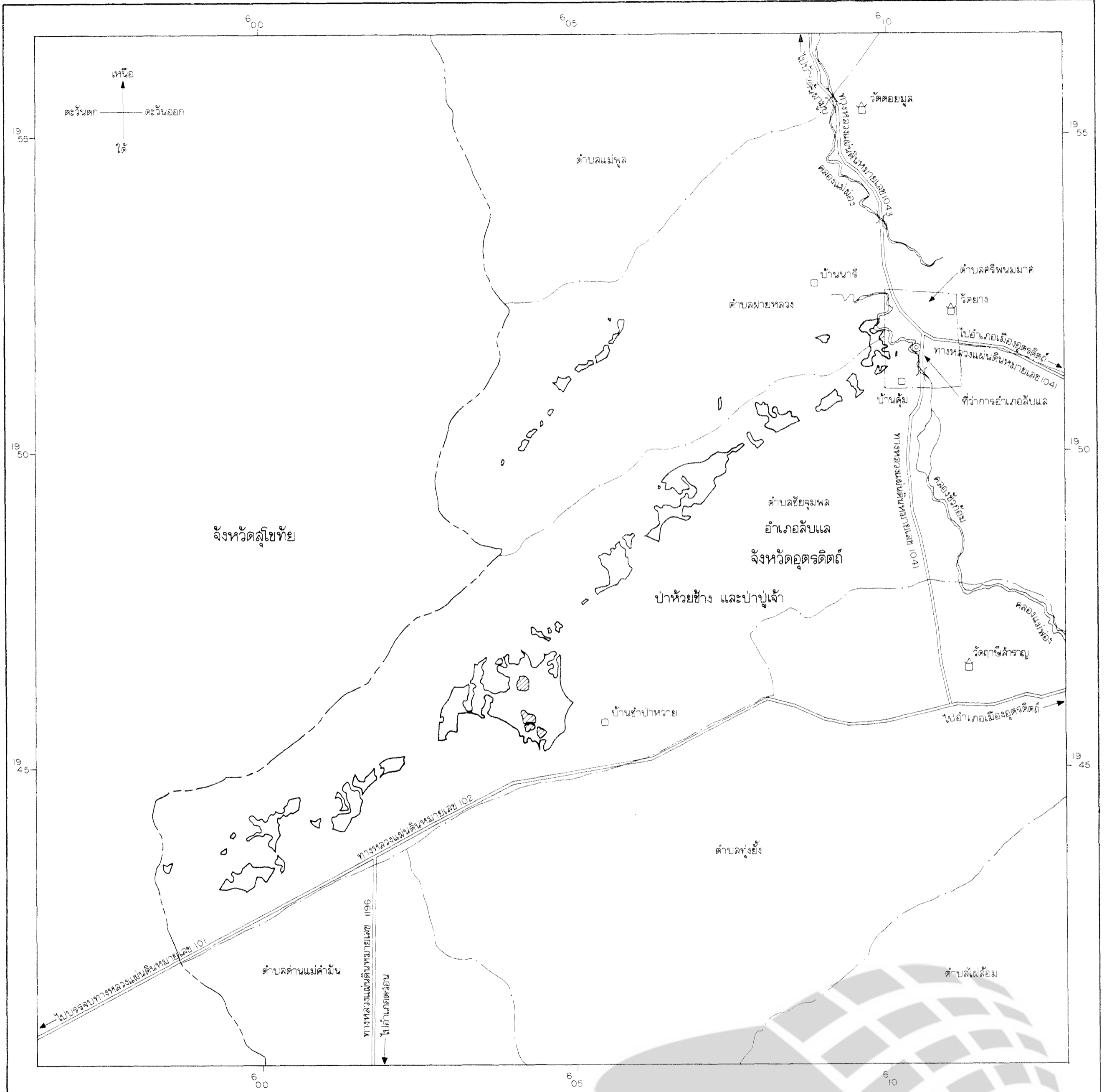
อภิสิทธิ์ เวชชาชีวะ

นายกรัฐมนตรี

แผนที่ท้ายพระราชกฤษฎีกา
กำหนดเขตที่ดิน ในท้องที่ตำบลฝายหลวง ตำบลชัยจุฬามผล และตำบลศรีพนมมาศ อำเภอลับแล จังหวัดอุตรดิตถ์
ให้เป็นเขตปฏิรูปที่ดิน
พ.ศ. 2552


มาตราส่วน 1 : 50,000


0 1 2 3 4 กิโลเมตร





เครื่องหมาย

- แนวเขตปฏิรูปที่ดิน
- บริเวณที่กันออกจากเขตปฏิรูปที่ดิน
- เขตจังหวัด
- เขตตำบล
- ทางหลวง ถนน ซอย
- สะพาน
- แม่น้ำ คลอง ห้วย
- ที่ว่าการอำเภอ
- หมู่บ้าน บ้าน
- วัด ศาลนถสถาน


 (นายสัมพันธ์ พลภักดิ์)
 ผู้อำนวยการสำนักจัดการปฏิรูปที่ดิน


 (นายสุรศักดิ์ แสงอร่าม)
 รองเลขาธิการ ปฏิบัติราชการแทน
 เลขาธิการสำนักงานการปฏิรูปที่ดินเพื่อเกษตรกรรม





หมายเหตุ :- เหตุผลในการประกาศใช้พระราชกฤษฎีกาฉบับนี้ คือ เนื่องจากในท้องที่ตำบลฝายหลวง ตำบลชัยชุมพล และตำบลศรีพนมมาศ อำเภอลับแล จังหวัดอุตรดิตถ์ มีเกษตรกรผู้ไม่มีที่ดินประกอบเกษตรกรรม เป็นของตนเอง หรือมีที่ดินเล็กน้อยไม่เพียงพอแก่การครองชีพ หรือต้องเช่าที่ดินของผู้อื่นประกอบเกษตรกรรม อยู่เป็นจำนวนมาก และโดยที่คณะรัฐมนตรีมีมติให้ดำเนินการปฏิรูปที่ดินเพื่อเกษตรกรรมในที่ดินเขตป่าสงวน แห่งชาติ ป่าห้วยซ่าง และป่าปู่เจ้า ในส่วนที่มีสภาพเป็นป่าเสื่อมโทรมแล้ว สมควรกำหนดเขตที่ดิน ในท้องที่ดังกล่าวให้เป็นเขตปฏิรูปที่ดิน จึงจำเป็นต้องตราพระราชกฤษฎีกานี้