



พระราชกฤษฎีกา

กำหนดเขตที่ดินในบริเวณที่ที่จะเวนคืน
ในท้องที่อำเภอแม่แตงและอำเภอพร้าว จังหวัดเชียงใหม่

พ.ศ. ๒๕๒๐

ภูมิพลอดุลยเดช ป.ร.

ให้ไว้ ณ วันที่ ๒๓ กรกฎาคม พ.ศ. ๒๕๒๐

เป็นปีที่ ๓๒ ในรัชกาลปัจจุบัน

พระบาทสมเด็จพระปรมินทรมหาภูมิพลอดุลยเดช มี
พระบรมราชโองการโปรดเกล้าฯ ให้ประกาศว่า

โดยที่เป็นการสมควรกำหนดเขตที่ดินที่จะทำการสำรวจ
เพื่อเวนคืนในท้องที่อำเภอแม่แตงและอำเภอพร้าว จังหวัด
เชียงใหม่ เพื่อประโยชน์ในการชลประทาน

อาศัยอำนาจตามความในมาตรา ๒๐ ของรัฐธรรมนูญแห่ง
ราชอาณาจักรไทยและมาตรา ๖ แห่งพระราชบัญญัติว่าด้วย



LIRT

ฉบับพิเศษ หน้า ๕

เล่ม ๕๔ ตอนที่ ๗๑ ราชกิจจานุเบกษา ๔ สิงหาคม ๒๕๒๐

การเวนคืนอสังหาริมทรัพย์ พ.ศ. ๒๕๕๑) จึงทรงพระกรุณาโปรดเกล้าฯ ให้ตราพระราชกฤษฎีกาขึ้นไว้ ดังต่อไปนี้

มาตรา ๑ พระราชกฤษฎีกานี้เรียกว่า “พระราชกฤษฎีกากำหนดเขตที่ดินในบริเวณที่จะเวนคืนในท้องที่อำเภอแม่แตงและอำเภอพร้าว จังหวัดเชียงใหม่ พ.ศ. ๒๕๒๐”

มาตรา ๒ พระราชกฤษฎีกานี้ให้ใช้บังคับตั้งแต่วันถัดจากวันประกาศในราชกิจจานุเบกษาเป็นต้นไป

มาตรา ๓ พระราชกฤษฎีกานี้ให้มีอายุห้าปี

มาตรา ๔ ให้อธิบดีกรมชลประทานเป็นเจ้าหน้าที่เวนคืนอสังหาริมทรัพย์ตามพระราชกฤษฎีกานี้

มาตรา ๕ บริเวณที่ดินที่จะทำการสำรวจเพื่อเวนคืนตามพระราชกฤษฎีกานี้ อยู่ในท้องที่อำเภอแม่แตงและอำเภอพร้าว จังหวัดเชียงใหม่ ภายในแนวเขตตามแผนที่ท้ายพระราชกฤษฎีกานี้

มาตรา ๖ ให้รัฐมนตรีว่าการกระทรวงเกษตรและสหกรณ์รักษาการตามพระราชกฤษฎีกานี้

ผู้รับสนองพระบรมราชโองการ

ธานินทร์ กรัยวิเชียร

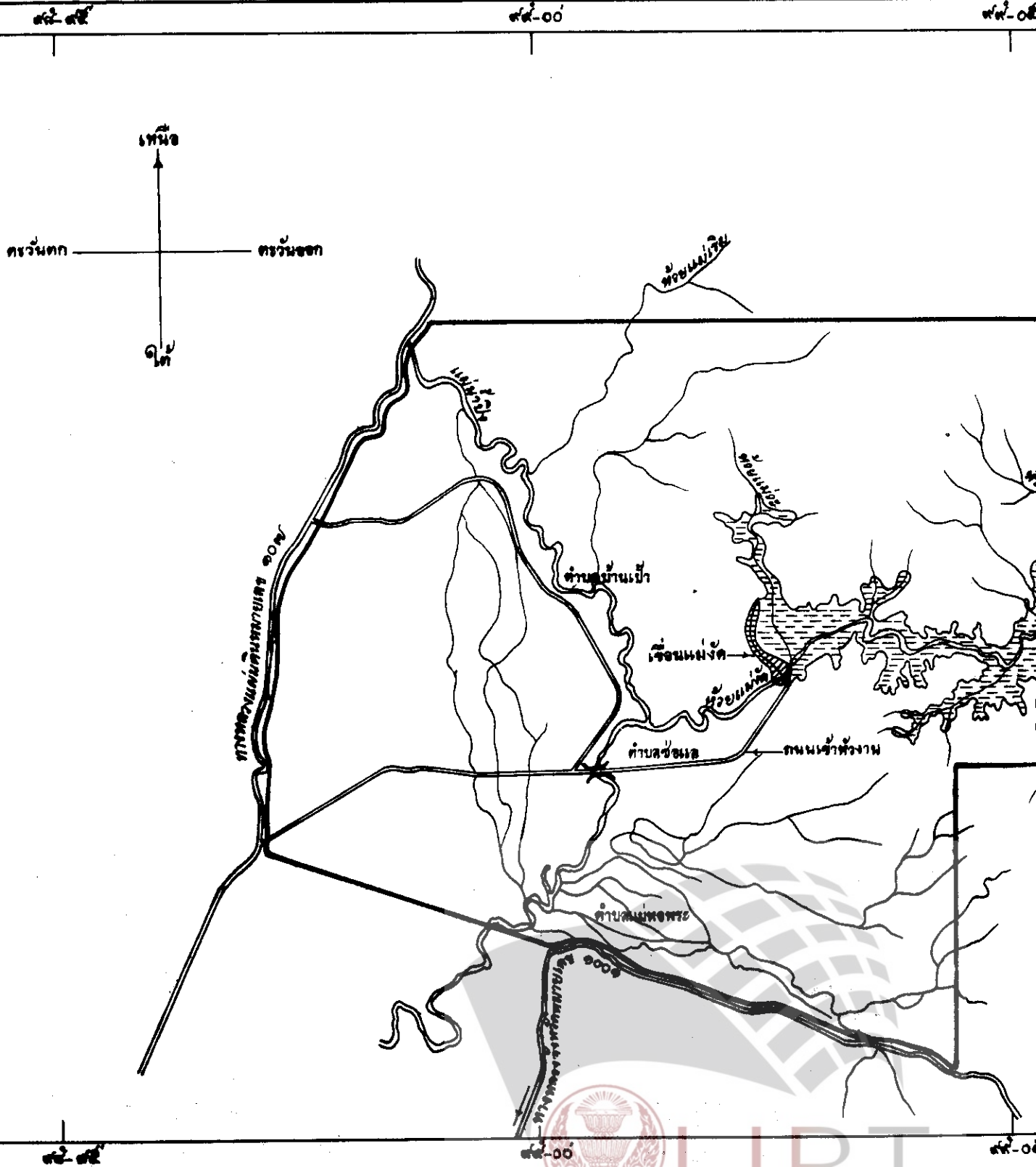
นายกรัฐมนตรี






แผนที่ท้ายพระราชกฤษฎีกากำหนดเขตที่ดินใน
 ในท้องที่อำเภอแม่แตงและอำเภอพร้าว จ.

พ.ศ. ๒๕๒๐

มาตราส่วน ๑:๑๐๐,๐๐๐



เครื่องหมาย

-  แนวเขตที่ดินที่จะทำการสำรวจเพื่อเวนคืน
-  เขตอำเภอ
-  ขนส่ง



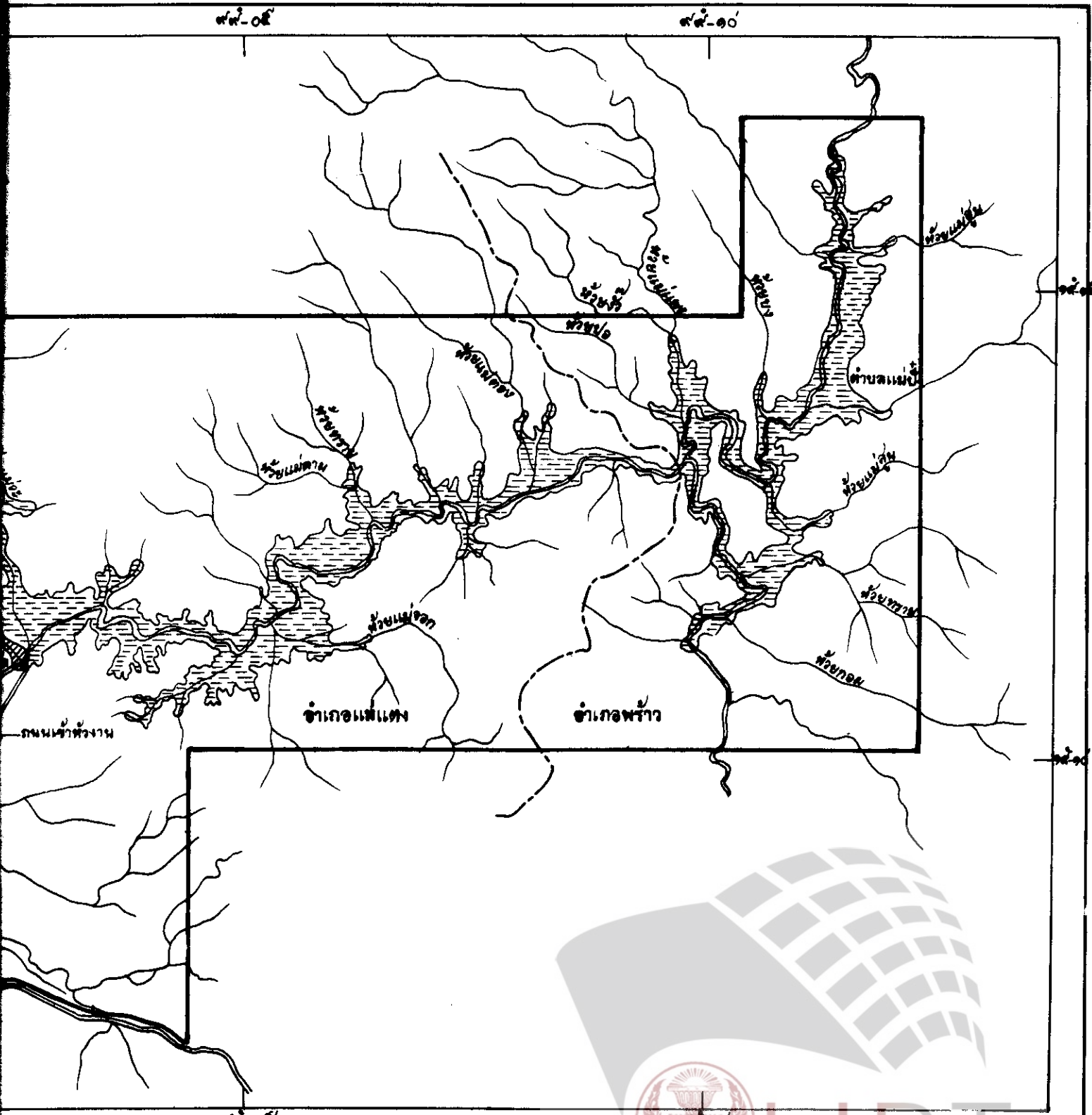
LIRT
 National Institutional Repository of Thailand

ประกาศฎีกากำหนดเขตที่ดินในบริเวณที่ที่จะเวนคืน

อำเภอแม่แตงและอำเภอพร้าว จังหวัดเชียงใหม่

พ.ศ. ๒๕๒๐

มาตราส่วน ๑:๑๐๐,๐๐๐



ฉบับพิเศษ หน้า ๖

เล่ม ๕๕ ตอนที่ ๗๑ ราชกิจจานุเบกษา ๔ สิงหาคม ๒๕๒๐

หมายเหตุ:— เหตุผลในการประกาศใช้พระราชกฤษฎีกาฉบับนี้ คือ เนื่องจากกรมชลประทานจะดำเนินการก่อสร้างการชลประทานตามโครงการอ่างเก็บน้ำแม่จัด โดยสร้างเขื่อนดินปิดกั้นลำน้ำห้วยแม่จัด เพื่อเก็บกักน้ำ และสร้างระบบการส่งน้ำ โดยขุดคลองส่งน้ำสายใหญ่ และคลองซอย พร้อมทั้งสร้างอาคารชลประทานตามคลอง เพื่อส่งน้ำไปช่วยเหลือการทำนาและการเพาะปลูกในท้องที่อำเภอแม่แตงและอำเภอพร้าว จังหวัดเชียงใหม่ ให้ได้รับประโยชน์จากการชลประทาน เนื้อที่ประมาณ ๓๐,๐๐๐ ไร่ และเพื่อป้องกันอุทกภัยในท้องที่จังหวัดเชียงใหม่ ในการนี้สมควรให้เจ้าหน้าที่ได้มีอำนาจเข้าไปทำการสำรวจที่ดินที่จะใช้ในการก่อสร้าง จึงจำเป็นต้องตราพระราชกฤษฎีกานี้ขึ้น