

พระราชกฤษฎีกา

กำหนดเขตที่ดินในบริเวณที่ที่จะเวนคืน เพื่อขยายทางหลวงแผ่นดิน

หมายเลข ๒๒๕๕ สายแยกทางหลวงแผ่นดินหมายเลข ๒

(นาข่า) - บรรจบทางหลวงแผ่นดินหมายเลข ๒๐๒๒ (สุ่มเส้า)

พ.ศ. ๒๕๓๗

ภูมิพลอดุลยเดช ป.ร.

ให้ไว้ ณ วันที่ ๑๑ มิถุนายน พ.ศ. ๒๕๓๗

เป็นปีที่ ๔๘ ในรัชกาลปัจจุบัน

พระบาทสมเด็จพระปรมินทรมหาภูมิพลอดุลยเดช มีพระบรมราชโองการโปรดเกล้าฯ ให้ประกาศว่า

โดยที่เป็นการสมควรกำหนดเขตที่ดินในบริเวณที่ที่จะเวนคืน เพื่อขยายทางหลวงแผ่นดินหมายเลข ๒๒๕๕ สายแยกทางหลวงแผ่นดินหมายเลข ๒ (นาข่า) - บรรจบทางหลวงแผ่นดินหมายเลข ๒๐๒๒ (สุ่มเส้า) ในท้องที่อำเภอเมืองอุดรธานี และอำเภอเพ็ญ จังหวัดอุดรธานี

อาศัยอำนาจตามความในมาตรา ๑๗๕ ของรัฐธรรมนูญแห่งราชอาณาจักรไทย และมาตรา ๖๕ วรรคหนึ่ง แห่งพระราชบัญญัติทางหลวง พ.ศ. ๒๕๓๕ ประกอบกับมาตรา ๕ วรรคสาม และมาตรา ๖ แห่งพระราชบัญญัติว่าด้วยการเวนคืนอสังหาริมทรัพย์ พ.ศ. ๒๕๓๐ จึงทรงพระกรุณาโปรดเกล้าฯ ให้ตราพระราชกฤษฎีกาขึ้นไว้ ดังต่อไปนี้

มาตรา ๑ พระราชกฤษฎีกานี้เรียกว่า “พระราชกฤษฎีกากำหนดเขตที่ดินในบริเวณที่ที่จะเวนคืน เพื่อขยายทางหลวงแผ่นดินหมายเลข ๒๒๕๕ สายแยกทางหลวงแผ่นดินหมายเลข ๒ (นาข่า) - บรรจบทางหลวงแผ่นดินหมายเลข ๒๐๒๒ (สุ่มเส้า) พ.ศ. ๒๕๓๗”

มาตรา ๒ พระราชกฤษฎีกานี้ให้ใช้บังคับตั้งแต่วันถัดจากวันประกาศในราชกิจจานุเบกษา เป็นต้นไป

มาตรา ๓ พระราชกฤษฎีกานี้ให้ใช้บังคับได้มีกำหนดสี่ปี

มาตรา ๔ ให้อธิบดีกรมทางหลวงเป็นเจ้าหน้าที่เวนคืนตามพระราชกฤษฎีกานี้

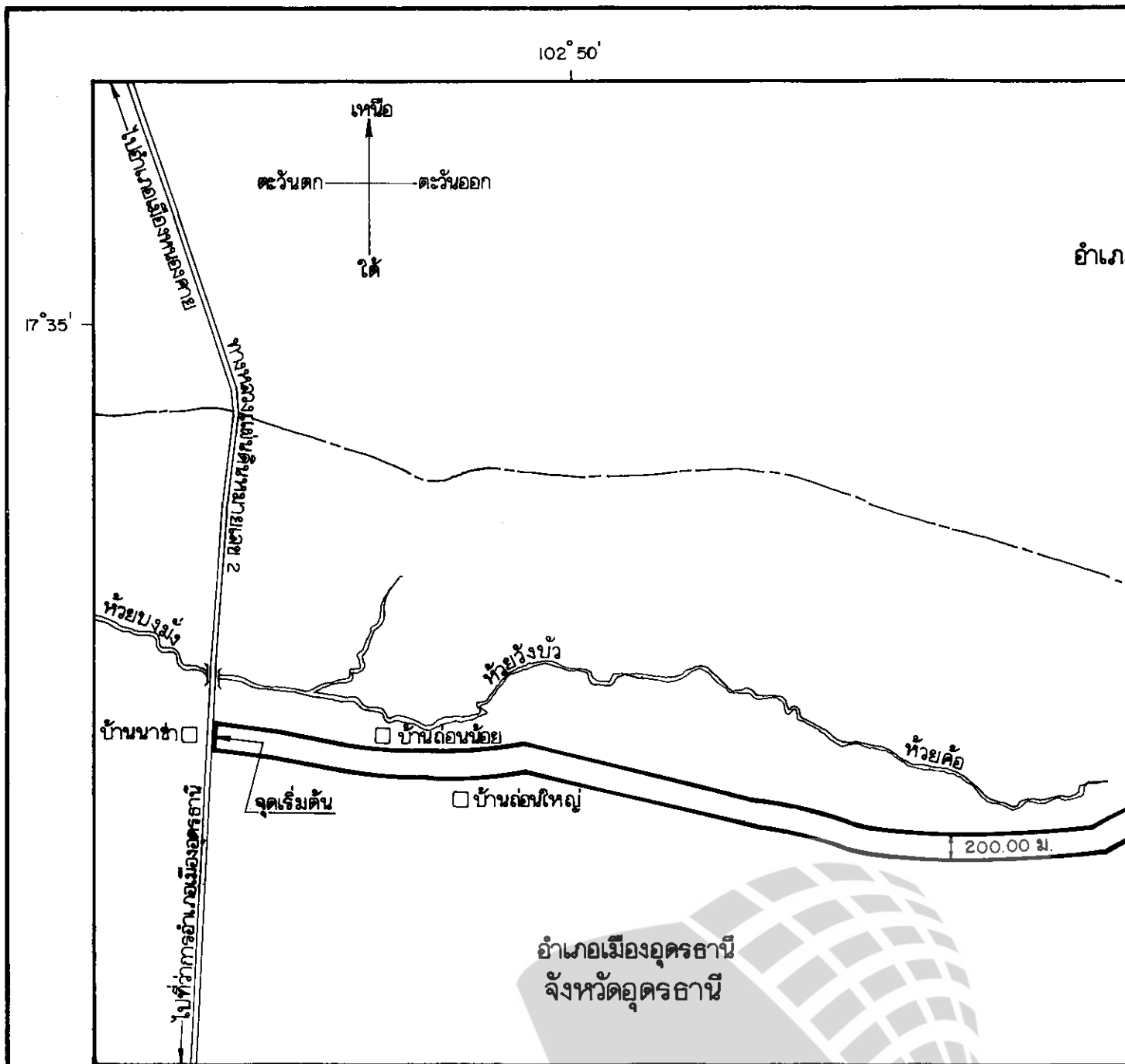
มาตรา ๕ เขตที่ดินในบริเวณที่จะเวนคืนตามพระราชกฤษฎีกานี้ อยู่ในท้องที่อำเภอเมืองอุดรธานี และอำเภอเพ็ญ จังหวัดอุดรธานี มีส่วนกว้างสองร้อยเมตร ทั้งนี้ ภายในแนวเขตตามแผนที่ท้ายพระราชกฤษฎีกานี้

มาตรา ๖ ให้รัฐมนตรีว่าการกระทรวงคมนาคมรักษาการตามพระราชกฤษฎีกานี้







ผู้รับสนองพระบรมราชโองการ

ชวน หลีกภัย

นายกรัฐมนตรี



เครื่องหมาย

-  แนวเขตที่ดินในบริเวณที่จะเวนคืน
-  เขตอำเภอ
-  ทางหลวง
-  ละพาน
-  ห้วย
-  หม้อไอน้ำ

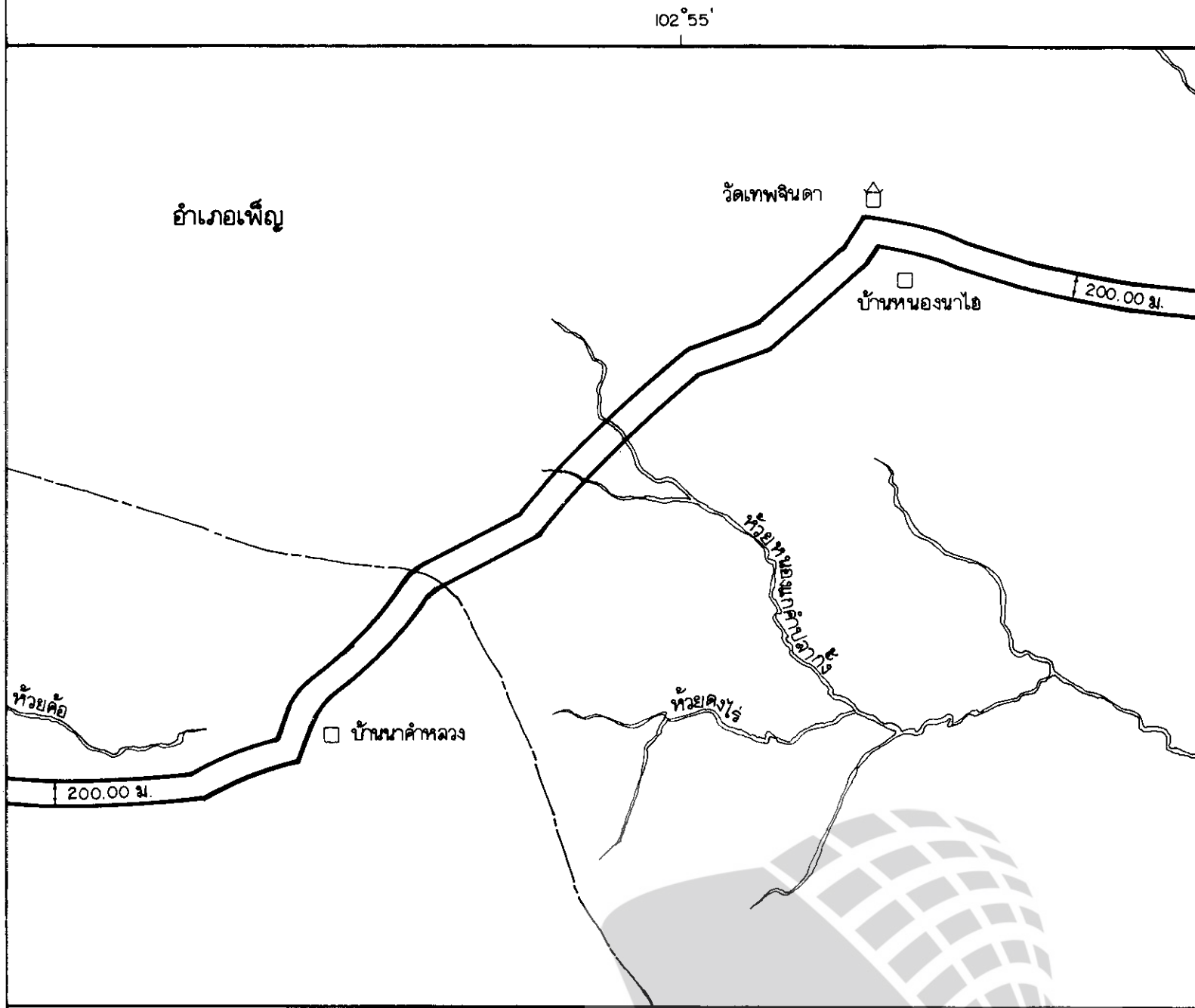
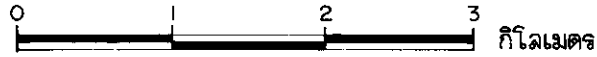
อำเภอเมืองอุดรธานี
จังหวัดอุดรธานี

แผนที่ท้ายพระราชกฤษฎีกา
กำหนดเขตที่ดินในบริเวณที่จะเวนคืน
เพื่อขยายทางหลวงแผ่นดินหมายเลข 2255

ขยายทางหลวงแผ่นดินหมายเลข 2 (นาข่า) - บรรจบทางหลวงแผ่นดินหมายเลข 2022 (ลุ่มไต้)

พ.ศ. 2537

มาตราส่วน 1 : 50,000

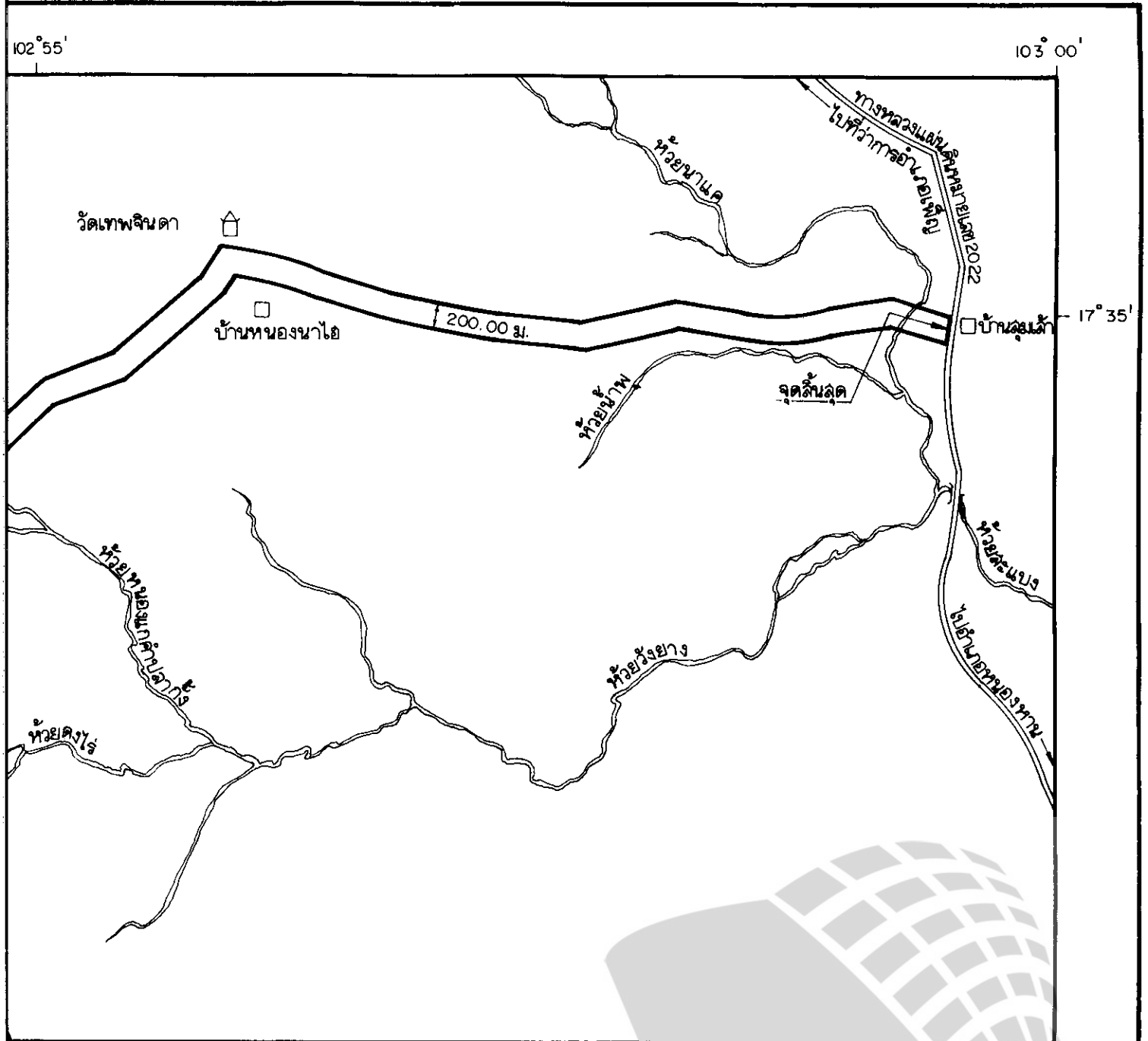


LIRT


Legislative Institutional Repository of Thailand

นิตินหมายเลข 2022 (ลุ่มเกล้า)

กิโลเมตร



102° 55' 103° 00' 17° 35'





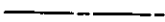




(นายวิชา ลरणพเคราะห์)

ผู้อำนวยการกองจัดกรรมสิทธิ์ที่ดิน

Legislative Institutional Repository of Thailand

พท.จ

(นายฉันทน์ ศรีรุ่งโรจน์)

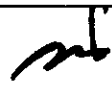
	แนวเขตที่ดินในบริเวณที่จะเวนคืน
	เขตอำเภอ
	ทางหลวง
	สะพาน
	ห้วย
	หมู่บ้าน
	วัด






LIRT

Legislative Institutional Repository of Thailand



(นายวิชา ลจรพนุเคราะห์)
ผู้อำนวยการกองจัดกรรมสิทธิ์ที่ดิน



(นายฉันทน์ ศรีรุ่งโรจน์)
อธิบดีกรมทางหลวง



LIRT

Legislative Institutional Repository of Thailand

หมายเหตุ :- เหตุผลในการประกาศใช้พระราชกฤษฎีกาฉบับนี้ คือ เนื่องจากมีความจำเป็นจะต้องขยายทางหลวงแผ่นดินหมายเลข ๒๒๕๕ สายแยกทางหลวงแผ่นดินหมายเลข ๒ (น่าน) - บรรจบทางหลวงแผ่นดินหมายเลข ๒๐๒๒ (สุเม็) ในท้องที่อำเภอเมืองอุดรธานี และอำเภอเพ็ญ จังหวัดอุดรธานี เพื่ออำนวยความสะดวกและความรวดเร็วแก่การจราจรและการขนส่งอันเป็นกิจการสาธารณูปโภค ในการนี้สมควรกำหนดเขตที่ดินในบริเวณที่ที่จะเวนคืนในท้องที่ดังกล่าว เพื่อให้เจ้าหน้าที่หรือผู้ซึ่งได้รับมอบหมายจากเจ้าหน้าที่มีสิทธิเข้าไปทำการสำรวจและเพื่อทราบข้อเท็จจริงเกี่ยวกับอสังหาริมทรัพย์ที่จะต้องเวนคืนที่แน่นอน จึงจำเป็นต้องตราพระราชกฤษฎีกานี้