

## พระราชกฤษฎีกา

กำหนดเขตที่ดิน ในท้องที่ตำบลควนกาหลง และตำบลทุ่งนุ้ย  
อำเภอควนกาหลง จังหวัดสตูล  
ให้เป็นเขตปฏิรูปที่ดิน  
พ.ศ. ๒๕๕๑

## ภูมิพลอดุลยเดช ป.ร.

ให้ไว้ ณ วันที่ ๒๐ ตุลาคม พ.ศ. ๒๕๕๑

เป็นปีที่ ๕๓ ในรัชกาลปัจจุบัน

พระบาทสมเด็จพระปรมินทรมหาภูมิพลอดุลยเดช มีพระบรมราชโองการโปรดเกล้าฯ ให้ประกาศว่า

โดยที่เป็นการสมควรกำหนดเขตที่ดิน ในท้องที่ตำบลควนกาหลง และตำบลทุ่งนุ้ย อำเภอควนกาหลง จังหวัดสตูล ให้เป็นเขตปฏิรูปที่ดิน

อาศัยอำนาจตามความในมาตรา ๒๒๑ ของรัฐธรรมนูญแห่งราชอาณาจักรไทย และมาตรา ๒๕ วรรคหนึ่ง แห่งพระราชบัญญัติการปฏิรูปที่ดินเพื่อเกษตรกรรม พ.ศ. ๒๕๑๘ จึงทรงพระกรุณาโปรดเกล้าฯ ให้ตราพระราชกฤษฎีกาขึ้นไว้ ดังต่อไปนี้

มาตรา ๑ พระราชกฤษฎีกานี้เรียกว่า “พระราชกฤษฎีกากำหนดเขตที่ดิน ในท้องที่ตำบลควนกาหลง และตำบลทุ่งนุ้ย อำเภอควนกาหลง จังหวัดสตูล ให้เป็นเขตปฏิรูปที่ดิน พ.ศ. ๒๕๕๑”

มาตรา ๒ พระราชกฤษฎีกานี้ให้ใช้บังคับตั้งแต่วันถัดจากวันประกาศในราชกิจจานุเบกษา เป็นต้นไป

มาตรา ๓ ให้ที่ดินในท้องที่ตำบลควนกาหลง และตำบลทุ่งนุ้ย อำเภอควนกาหลง จังหวัดสตูล ภายในแนวเขตตามแผนที่ท้ายพระราชกฤษฎีกานี้ เป็นเขตปฏิรูปที่ดิน



LIRT

มาตรา ๔ ให้รัฐมนตรีว่าการกระทรวงการคลัง รัฐมนตรีว่าการกระทรวงเกษตรและสหกรณ์ และรัฐมนตรีว่าการกระทรวงมหาดไทยรักษาการตามพระราชกฤษฎีกานี้

ผู้รับสนองพระบรมราชโองการ

ชวน หลีกภัย

นายกรัฐมนตรี



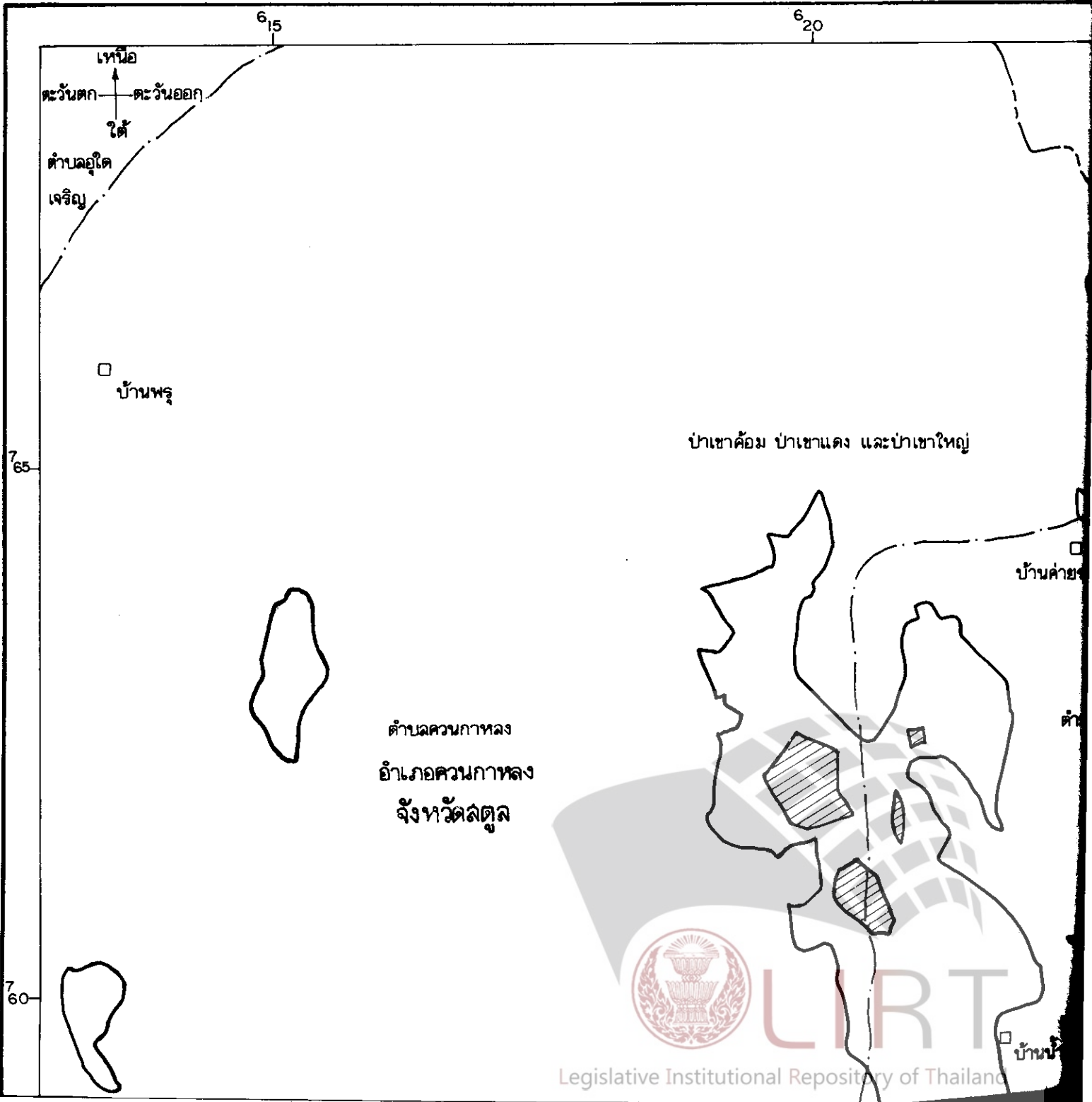
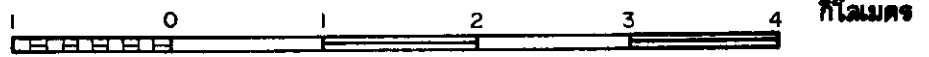
แผนที่ท้ายพระราชกฤษฎีกา

กำหนดเขตที่ดิน ในท้องที่ตำบลควนกาหลง และตำบลทุ่งนุ้ย อำเภอควนกาหลง จังหวัดสตูล

ให้เป็นเขตปฏิรูปที่ดิน

พ.ศ. 2541

มาตราส่วน 1 : 50,000



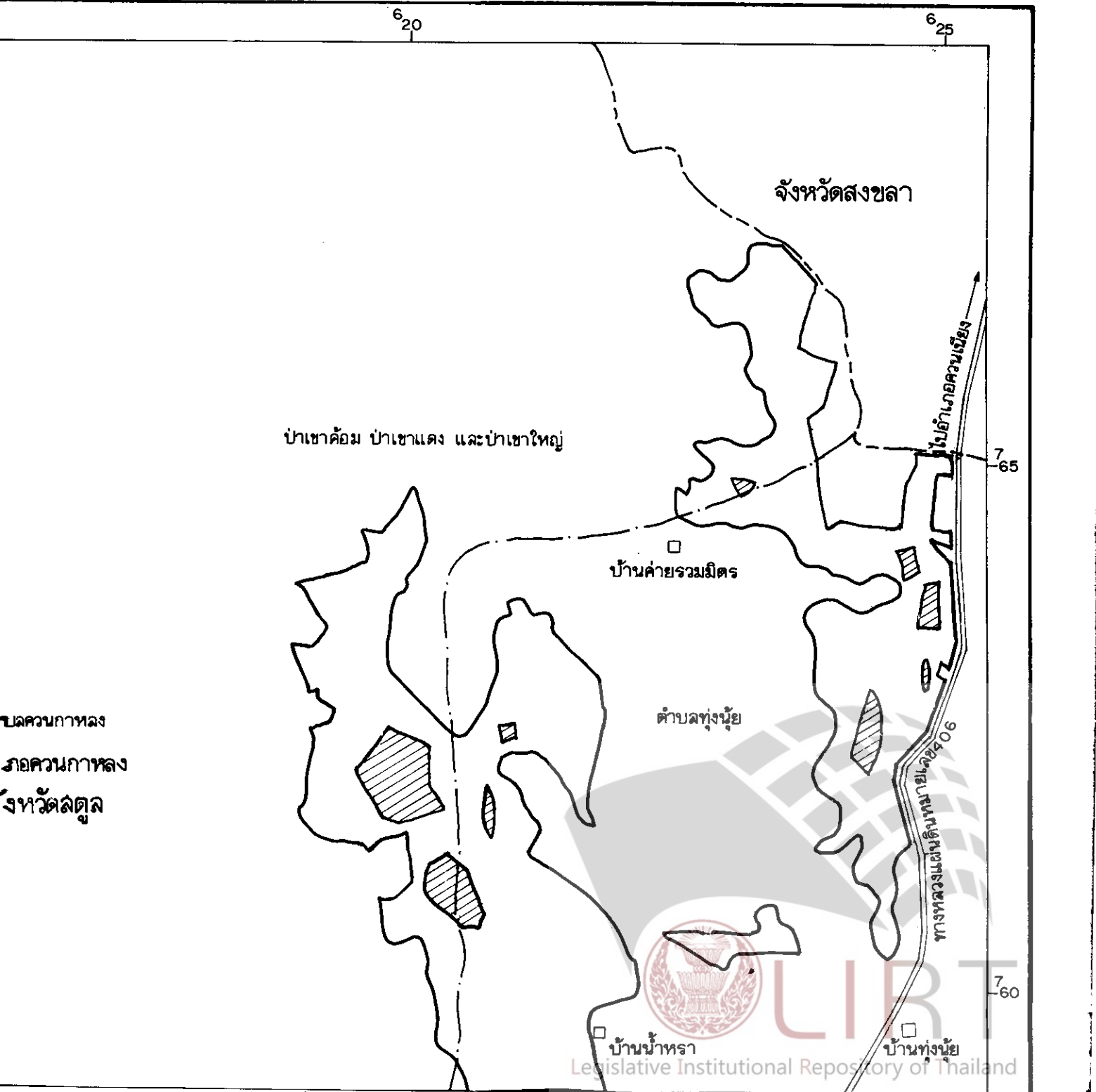
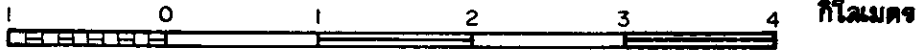
แผนที่ท้ายพระราชกฤษฎีกา


ในท้องที่ตำบลควนกาหลง และตำบลทุ่งนุ้ย อำเภอควนกาหลง จังหวัดสตูล




ให้เป็นเขตปฏิรูปที่ดิน

พ.ศ. 2541

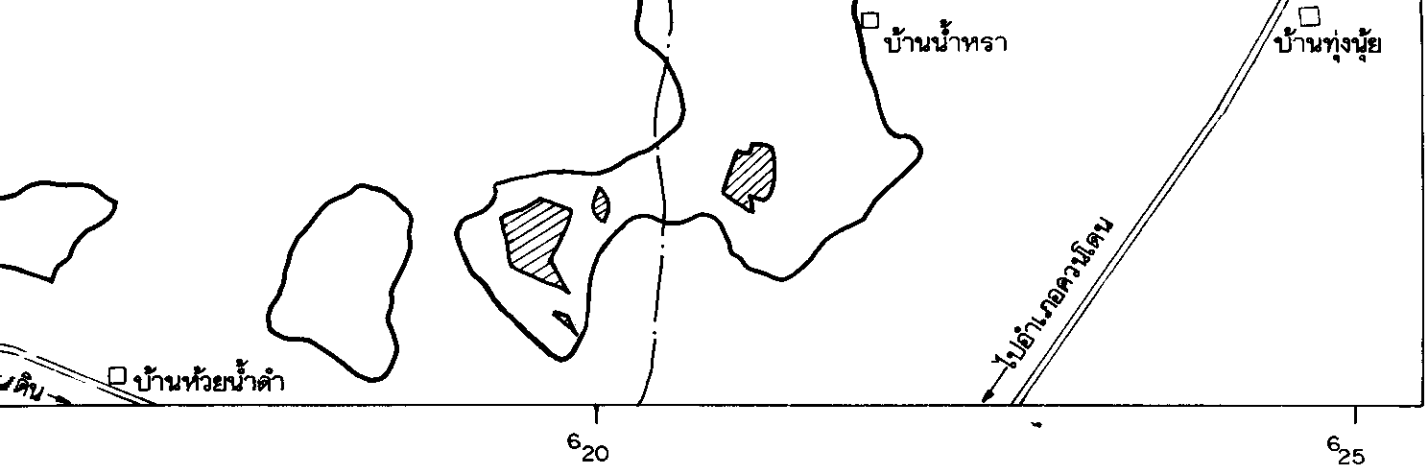
มาตราส่วน 1 : 50,000





<p><b>เรื่องหมาย</b></p> <p>—————</p> <p></p> <p>—————</p> <p>—————</p> <p>—————</p> <p>—————</p> <p>□</p>	<p>615</p> <p>แนวเขตปฏิรูปที่ดิน</p> <p>บริเวณที่กั้นออกจากเขตปฏิรูปที่ดิน</p> <p>เขตจังหวัด</p> <p>เขตตำบล</p> <p>ทางหลวง</p> <p>หมู่บ้าน</p>	<p>620</p>	<p></p> <p>( นาย กิตติ )</p> <p><b>ผู้อำนวยการกอง</b></p> <p></p> <p>( นายอภิชัย )</p> <p><b>เลขานุการสำนักงานกา</b></p>
--	--	------------	--






บ้าน  
จากเขตปฏิรูปที่ดิน

( นายกิตติ นุชชาลิชัย )

ผู้อำนวยการกองจัดการปฏิรูปที่ดิน

( นายอภิชัย การุณยวนิช )

เลขาธิการสำนักงานการปฏิรูปที่ดินเพื่อเกษตรกรรม



Legislative Institutional Repository of Thailand

หมายเหตุ :- เหตุผลในการประกาศใช้พระราชกฤษฎีกานี้ คือ เนื่องจากในท้องที่ตำบลควนกาหลง และตำบลทุ่งนุ้ย อำเภอควนกาหลง จังหวัดสตูล มีเกษตรกรผู้ไม่มีที่ดินประกอบเกษตรกรรมเป็นของตนเอง หรือมีที่ดินเล็กน้อยไม่เพียงพอแก่การครองชีพ หรือต้องเช่าที่ดินของผู้อื่นประกอบเกษตรกรรมอยู่เป็นจำนวนมาก สมควรกำหนดเขตที่ดินในท้องที่ดังกล่าวให้เป็นเขตปฏิรูปที่ดิน จึงจำเป็นต้องตราพระราชกฤษฎีกานี้

