

## พระราชกฤษฎีกา

กำหนดเขตที่ดิน ในท้องที่ตำบลห้องแซง ตำบลกุดเชียงหมี  
ตำบลกุดแห่ ตำบลสามัคคี ตำบลศรีแก้ว ตำบลสวาท ตำบลสร้างมิ่ง  
อำเภอเลิงนกทา และตำบลส้มผ่อ ตำบลคำเดย ตำบลไทยเจริญ  
และตำบลคำไผ่ อำเภอไทยเจริญ จังหวัดยโสธร  
ให้เป็นเขตปฏิรูปที่ดิน  
พ.ศ. ๒๕๕๑

## ภูมิพลอดุลยเดช ป.ร.

ให้ไว้ ณ วันที่ ๔ สิงหาคม พ.ศ. ๒๕๕๑

เป็นปีที่ ๕๑ ในรัชกาลปัจจุบัน

พระบาทสมเด็จพระปรมินทรมหาภูมิพลอดุลยเดช มีพระบรมราชโองการโปรดเกล้าฯ ให้  
ประกาศว่า

โดยที่เป็นการสมควรกำหนดเขตที่ดิน ในท้องที่ตำบลห้องแซง ตำบลกุดเชียงหมี ตำบลกุดแห่  
ตำบลสามัคคี ตำบลศรีแก้ว ตำบลสวาท ตำบลสร้างมิ่ง อำเภอเลิงนกทา และตำบลส้มผ่อ ตำบลคำเดย  
ตำบลไทยเจริญ และตำบลคำไผ่ อำเภอไทยเจริญ จังหวัดยโสธร ให้เป็นเขตปฏิรูปที่ดิน

อาศัยอำนาจตามความในมาตรา ๒๒๑ ของรัฐธรรมนูญแห่งราชอาณาจักรไทย และมาตรา ๒๕  
วรรคหนึ่ง แห่งพระราชบัญญัติการปฏิรูปที่ดินเพื่อเกษตรกรรม พ.ศ. ๒๕๑๘ จึงทรงพระกรุณาโปรดเกล้าฯ  
ให้ตราพระราชกฤษฎีกาขึ้นไว้ ดังต่อไปนี้

มาตรา ๑ พระราชกฤษฎีกานี้เรียกว่า “พระราชกฤษฎีกากำหนดเขตที่ดิน ในท้องที่ตำบล  
ห้องแซง ตำบลกุดเชียงหมี ตำบลกุดแห่ ตำบลสามัคคี ตำบลศรีแก้ว ตำบลสวาท ตำบลสร้างมิ่ง

อำเภอเลิงนกทา และตำบลสัมผ่อ ตำบลคำเตย ตำบลไทยเจริญ และตำบลคำไผ่ อำเภอไทยเจริญ จังหวัดยโสธร ให้เป็นเขตปฏิรูปที่ดิน พ.ศ. ๒๕๕๑”

มาตรา ๒ พระราชกฤษฎีกานี้ให้ใช้บังคับตั้งแต่วันถัดจากวันประกาศในราชกิจจานุเบกษา เป็นต้นไป

มาตรา ๓ ให้ที่ดินในท้องที่ตำบลห้องแซง ตำบลกุดเชียงหมี ตำบลกุดแห่ ตำบลสามัคคี ตำบลศรีแก้ว ตำบลสวาท ตำบลสร้างมิ่ง อำเภอเลิงนกทา และตำบลสัมผ่อ ตำบลคำเตย ตำบลไทยเจริญ และตำบลคำไผ่ อำเภอไทยเจริญ จังหวัดยโสธร ภายในแนวเขตตามแผนที่ท้ายพระราชกฤษฎีกานี้ เป็นเขตปฏิรูปที่ดิน

มาตรา ๔ ให้รัฐมนตรีว่าการกระทรวงการคลัง รัฐมนตรีว่าการกระทรวงเกษตรและสหกรณ์ และรัฐมนตรีว่าการกระทรวงมหาดไทยรักษาการตามพระราชกฤษฎีกานี้

ผู้รับสนองพระบรมราชโองการ

ชวน หลีกภัย

นายกรัฐมนตรี

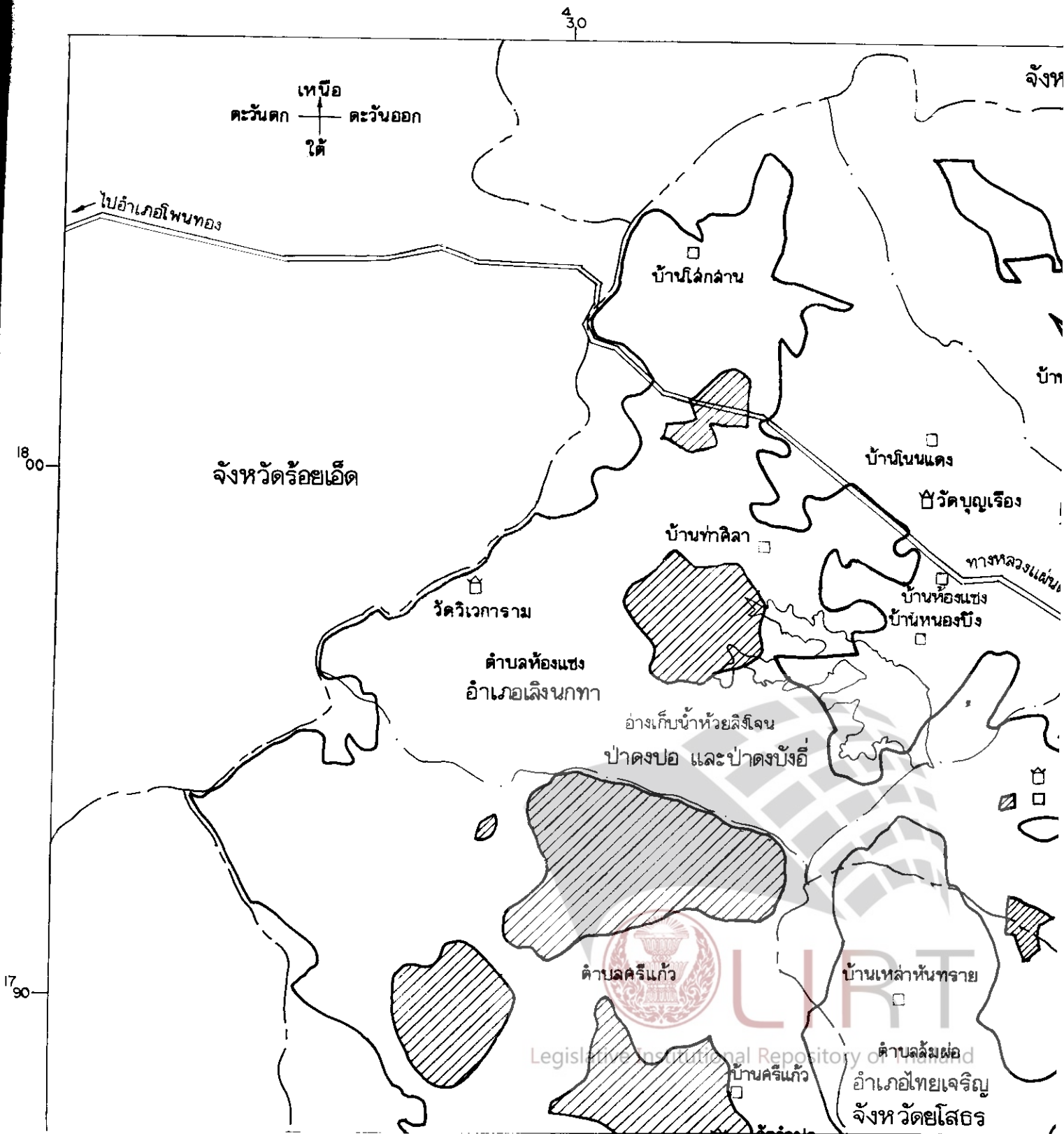
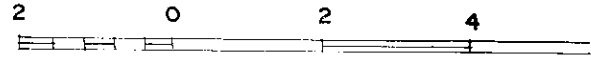
แผนที่ท้ายพระราชกฤษฎีกา

เขตที่ดิน ในท้องที่ตำบลห้องแซง ตำบลกุดเชียงหมี ตำบลกุดแห่ ตำบลลลัมคิ ตำบลศรีแก้ว ตำบลลลวาท ตำบลลลร้างมิ่ง อำเภอ

ให้เป็นเขตปฏิรูปที่ดิน

พ. ค. 2541

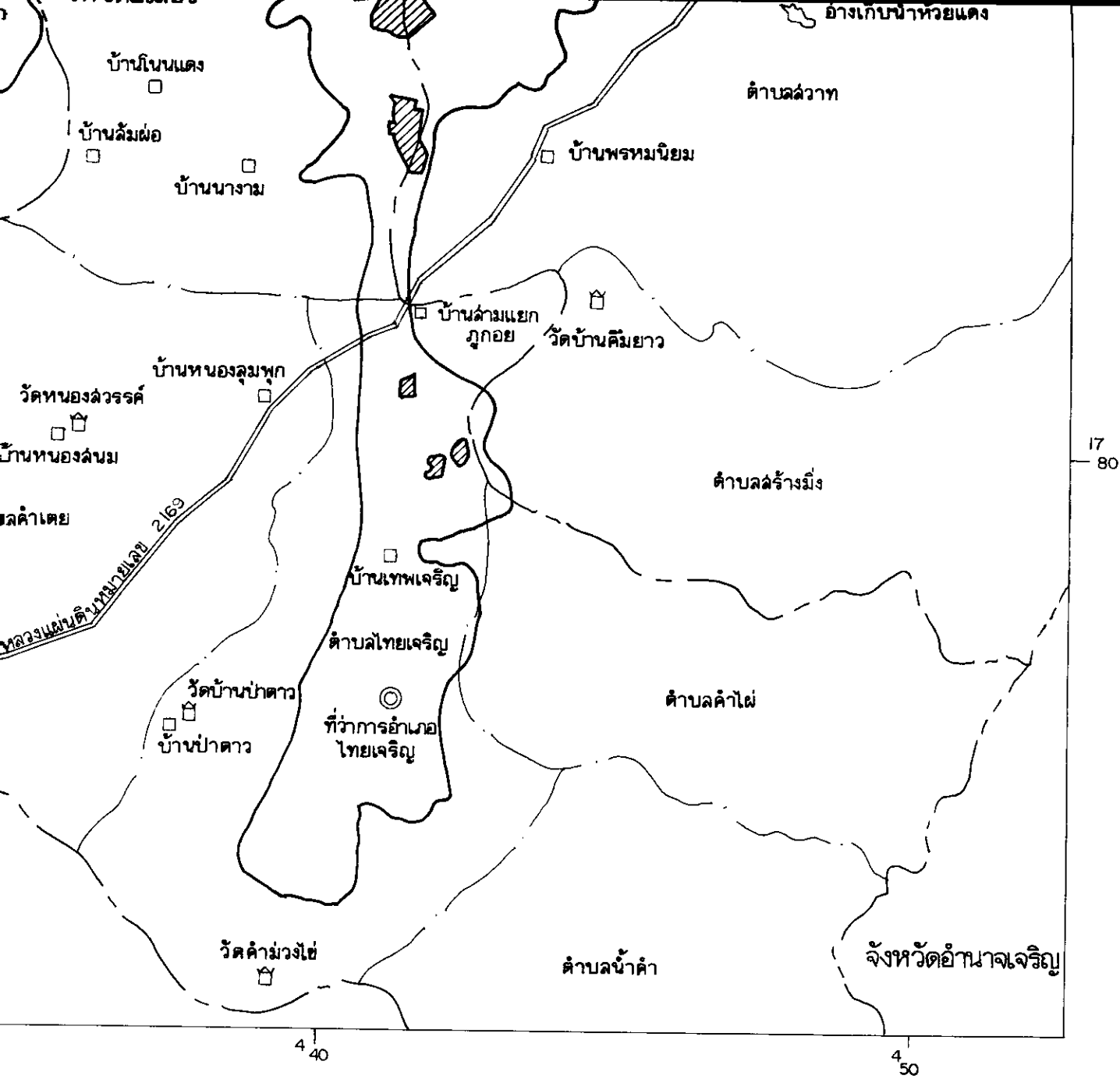
มาตราส่วน 1 : 100,000



Legislative Institutional Repository of Thailand  
LIART  
ตำบลลลัมคิ  
อำเภอไทยเจริญ  
จังหัดยโสธร







*[Handwritten signature]*

( นายกิตติ บุตาลัย )

ผู้อำนวยการกองจัดการปฏิรูปที่ดิน

*[Handwritten signature]*

( นายอภิชัย การุณยวนิช )

เลขาธิการสำนักงานการปฏิรูปที่ดินเพื่อเกษตรกรรม



LIRT

หมายเหตุ :- เหตุผลในการประกาศใช้พระราชกฤษฎีกาฉบับนี้ คือ เนื่องจากในท้องที่ตำบลห้องแซง ตำบลกุดเชียงหมี ตำบลกุดแห่ ตำบลสามัคคี ตำบลศรีแก้ว ตำบลสวาท ตำบลสร้างมิ่ง อำเภอเทิงนงทา และตำบลสัมผ่อ ตำบลคำเตย ตำบลไทยเจริญ และตำบลคำไผ่ อำเภอไทยเจริญ จังหวัดยโสธร มีเกษตรกรผู้ไม่มีที่ดินประกอบเกษตรกรรมเป็นของตนเอง หรือมีที่ดินเล็กน้อยไม่เพียงพอแก่การครองชีพ หรือต้องเช่าที่ดินของผู้อื่นประกอบเกษตรกรรมอยู่เป็นจำนวนมาก สมควรกำหนดเขตที่ดินในท้องที่ดังกล่าวให้เป็นเขตปฏิรูปที่ดิน จึงจำเป็นต้องตราพระราชกฤษฎีกานี้