

พระราชกฤษฎีกา

กำหนดเขตที่ดิน ในท้องที่ตำบลกุดบาก ตำบลนาม่อง อำเภอกุดบาก
และตำบลโคกภู กิ่งอำเภอกุพาน อำเภอกุดบาก จังหวัดสกลนคร
ให้เป็นเขตปฏิรูปที่ดิน

พ.ศ. ๒๕๖๓

ภูมิพลอดุลยเดช ป.ร.

ให้ไว้ ณ วันที่ ๑๔ ธันวาคม พ.ศ. ๒๕๖๓

เป็นปีที่ ๔๕ ในรัชกาลปัจจุบัน

พระบาทสมเด็จพระปรมินทรมหาภูมิพลอดุลยเดช มีพระบรมราชโองการโปรดเกล้าฯ ให้
ประกาศว่า

โดยที่เป็นการสมควรกำหนดเขตที่ดิน ในท้องที่ตำบลกุดบาก ตำบลนาม่อง อำเภอกุดบาก
และตำบลโคกภู กิ่งอำเภอกุพาน อำเภอกุดบาก จังหวัดสกลนคร ให้เป็นเขตปฏิรูปที่ดิน

อาศัยอำนาจตามความในมาตรา ๑๗๕ ของรัฐธรรมนูญแห่งราชอาณาจักรไทย และมาตรา ๒๕
วรรคหนึ่ง แห่งพระราชบัญญัติการปฏิรูปที่ดินเพื่อเกษตรกรรม พ.ศ. ๒๕๑๘ จึงทรงพระกรุณาโปรดเกล้าฯ ให้
ตราพระราชกฤษฎีกาขึ้นไว้ ดังต่อไปนี้

มาตรา ๑ พระราชกฤษฎีกานี้เรียกว่า “พระราชกฤษฎีกากำหนดเขตที่ดิน ในท้องที่ตำบล
กุดบาก ตำบลนาม่อง อำเภอกุดบาก และตำบลโคกภู กิ่งอำเภอกุพาน อำเภอกุดบาก จังหวัดสกลนคร
ให้เป็นเขตปฏิรูปที่ดิน พ.ศ. ๒๕๖๓”

มาตรา ๒ พระราชกฤษฎีกานี้ให้ใช้บังคับตั้งแต่วันถัดจากวันประกาศในราชกิจจานุเบกษา
เป็นต้นไป



LIRT

มาตรา ๓ ให้ที่ดินในท้องที่ตำบลกุดบาก ตำบลนาม่อง อำเภอกุดบาก และตำบลโคกภู
กึ่งอำเภอภูพาน อำเภอกุดบาก จังหวัดสกลนคร ภายในแนวเขตตามแผนที่ท้ายพระราชกฤษฎีกานี้
เป็นเขตปฏิรูปที่ดิน

มาตรา ๔ ให้รัฐมนตรีว่าการกระทรวงการคลัง รัฐมนตรีว่าการกระทรวงเกษตรและสหกรณ์
และรัฐมนตรีว่าการกระทรวงมหาดไทยรักษาการตามพระราชกฤษฎีกานี้

ผู้รับสนองพระบรมราชโองการ

ชวน หลีกภัย

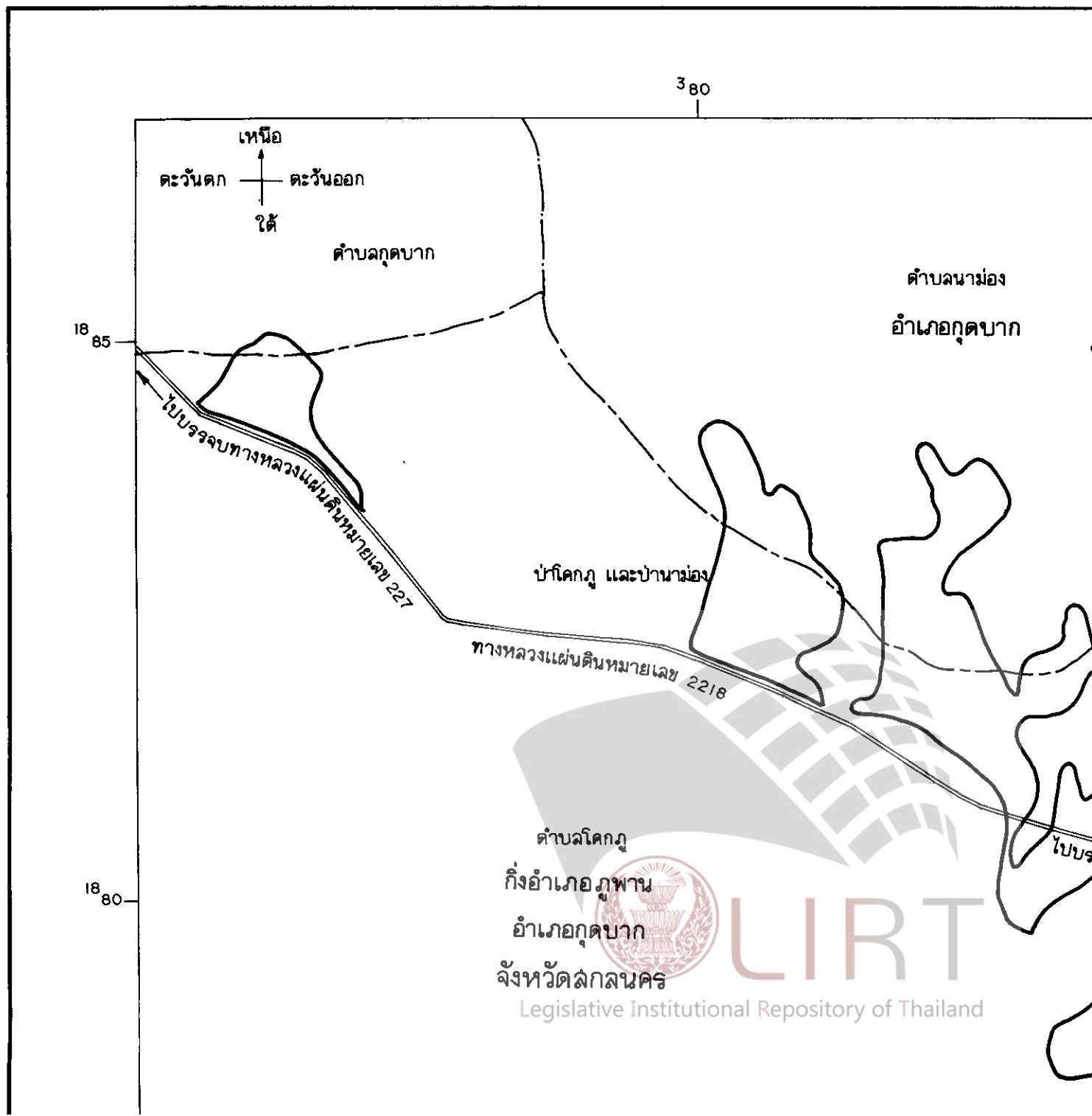

นายกรัฐมนตรี

แผนที่ท้ายพระราชกฤษฎีกา

กำหนดเขตที่ดิน ในท้องที่ตำบลลูกตบก ตำบลนาม่อง อำเภอกุตุบาก และตำบลโคกภู กิ่งอำเภอกุทพาน ให้เป็นเขตปฏิรูปที่ดิน

พ.ศ. 2537

มาตราส่วน 1 : 50,000



แผนที่ท้ายพระราชกฤษฎีกา

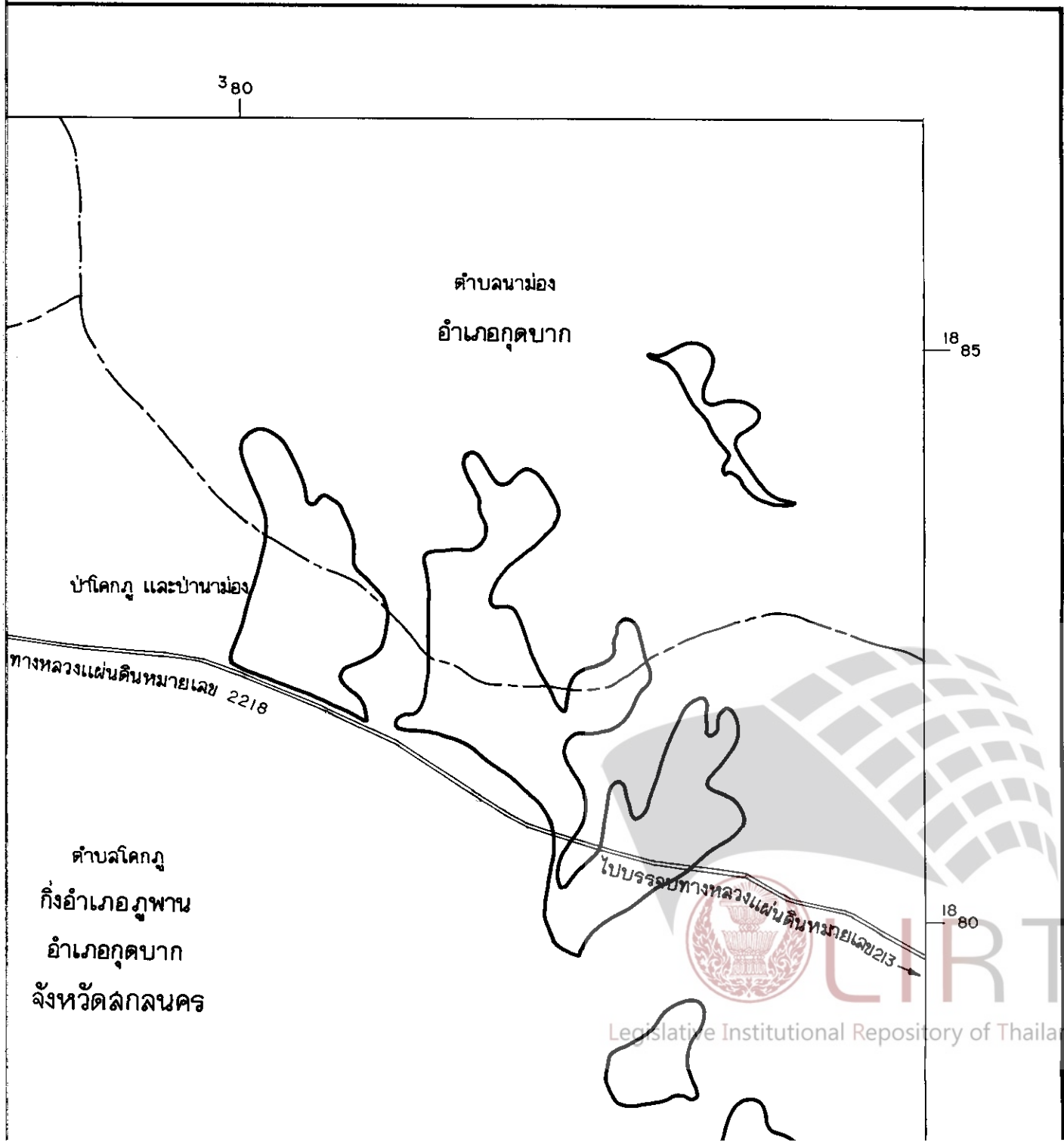
ตำบลนาม่อง อำเภอกุตุบาก และตำบลโคกภู กิ่งอำเภอกุพาน อำเภอกุตุบาก จังหวัดลกลนคร

ให้เป็นเขตปฏิรูปที่ดิน

พ.ศ. 2537


มาตราล่วน 18 50,000

0 1 2 3 4 กิโลเมตร



เครื่องหมาย

- แนวเขตบึงรูปที่ดิน
- เขตอำเภอ เขตกิ่งอำเภอ
- เขตตำบล
- ===== ทางหลวง



ผู้
(
เลขที่การ



ตำบลสร้างค้อ

380

(นายสุรพล เพชรล้อม)

ผู้อำนวยการกองจัดการปฏิรูปที่ดิน

(นายประเสริฐพันธ์ พิพัฒน์กุล)

เลขที่การดำเนินงานการปฏิรูปที่ดินเพื่อเกษตรกรรม



LIRT

Legislative Institutional Repository of Thailand

หมายเหตุ :- เหตุผลในการประกาศใช้พระราชกฤษฎีกาฉบับนี้ คือ เนื่องจากในท้องที่ตำบลลูกดบาก ตำบลนาม่อง อำเภอลูกดบาก และตำบลโคกภู กิ่งอำเภอกุพาน อำเภอลูกดบาก จังหวัดสกลนคร มีเกษตรกรผู้ไม่มีที่ดินประกอบเกษตรกรรมเป็นของตนเอง หรือมีที่ดินเล็กน้อยไม่เพียงพอแก่การครองชีพ หรือต้องเช่าที่ดินของผู้อื่นประกอบเกษตรกรรมอยู่เป็นจำนวนมาก สมควรกำหนดเขตที่ดินในท้องที่ดังกล่าวให้เป็นเขตปฏิรูปที่ดิน จึงจำเป็นต้องตราพระราชกฤษฎีกานี้