



พระราชกฤษฎีกา

กำหนดเขตที่ดินในบริเวณที่จะเวนคืน

ในท้องที่อำเภอกระทุ่มแบน จังหวัดสมุทรสาคร และเขตหนองแขม

กรุงเทพมหานคร

พ.ศ. ๒๕๕๐

ภูมิพลอดุลยเดช ป.ร.

ให้ไว้ ณ วันที่ ๔ มิถุนายน พ.ศ. ๒๕๕๐

เป็นปีที่ ๕๒ ในรัชกาลปัจจุบัน

พระบาทสมเด็จพระปรมินทรมหาภูมิพลอดุลยเดช มีพระบรมราชโองการโปรดเกล้าฯ ให้ประกาศว่า

โดยที่เป็นการสมควรกำหนดเขตที่ดินในบริเวณที่จะเวนคืน ในท้องที่อำเภอกระทุ่มแบน จังหวัดสมุทรสาคร และเขตหนองแขม กรุงเทพมหานคร เพื่อสร้างถนนสายเชื่อมระหว่างถนนเพชรเกษมกับถนนเศรษฐกิจ ๑ (ง) ตามผังเมืองรวมเมืองกระทุ่มแบน จังหวัดสมุทรสาคร

อาศัยอำนาจตามความในมาตรา ๑๗๘ ของรัฐธรรมนูญแห่งราชอาณาจักรไทย ซึ่งแก้ไขเพิ่มเติมโดยรัฐธรรมนูญแห่งราชอาณาจักรไทย แก้ไขเพิ่มเติม (ฉบับที่ ๕) พุทธศักราช ๒๕๓๘ และมาตรา ๕ วรรคสาม และมาตรา ๖ แห่งพระราชบัญญัติว่าด้วยการเวนคืนอสังหาริมทรัพย์ พ.ศ. ๒๕๓๐ จึงทรงพระกรุณาโปรดเกล้าฯ ให้ตราพระราชกฤษฎีกาขึ้นไว้ ดังต่อไปนี้

มาตรา ๑ พระราชกฤษฎีกานี้เรียกว่า “พระราชกฤษฎีกากำหนดเขตที่ดินในบริเวณที่จะเวนคืนในท้องที่อำเภอกระทุ่มแบน จังหวัดสมุทรสาคร และเขตหนองแขม กรุงเทพมหานคร พ.ศ. ๒๕๕๐”

มาตรา ๒ พระราชกฤษฎีกานี้ให้ใช้บังคับตั้งแต่วันถัดจากวันประกาศในราชกิจจานุเบกษา เป็นต้นไป

มาตรา ๓ พระราชกฤษฎีกานี้ให้ใช้บังคับได้มีกำหนดสี่ปี

มาตรา ๔ ให้อธิบดีกรมโยธาธิการเป็นเจ้าหน้าที่เวนคืนตามพระราชกฤษฎีกานี้

มาตรา ๕ เขตที่ดินในบริเวณที่จะเวนคืนตามพระราชกฤษฎีกานี้ อยู่ในท้องที่อำเภอกระทุ่มแบน จังหวัดสมุทรสาคร และเขตหนองแขม กรุงเทพมหานคร มีส่วนแคบที่สุดสี่ร้อยเมตร และส่วนกว้างที่สุดสองพันเมตร ทั้งนี้ ภายในแนวเขตตามแผนที่ท้ายพระราชกฤษฎีกานี้

มาตรา ๖ ให้รัฐมนตรีว่าการกระทรวงมหาดไทยรักษาการตามพระราชกฤษฎีกานี้

ผู้รับสนองพระบรมราชโองการ

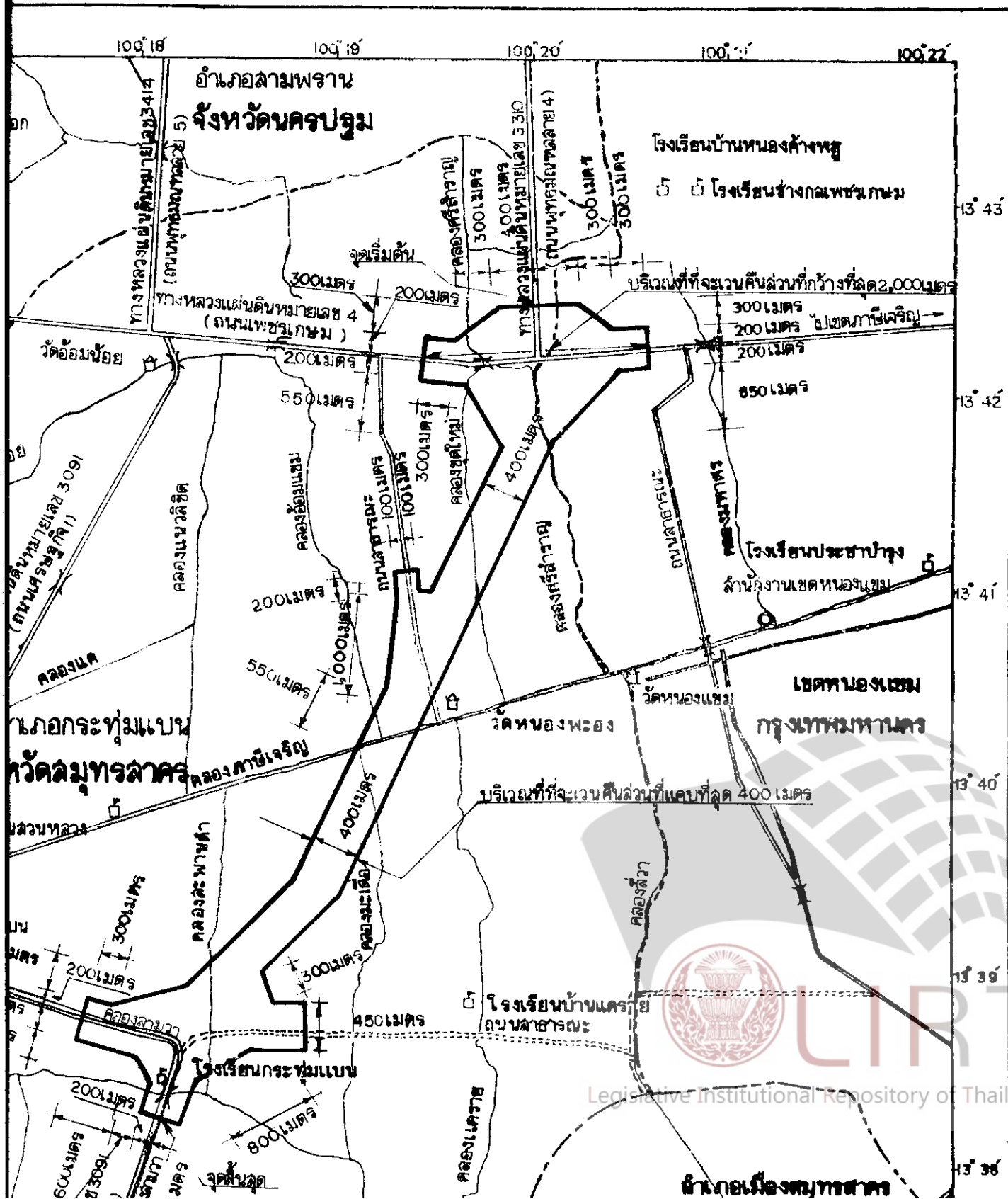
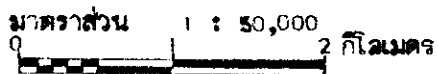
พลเอก ชวลิต ยงใจยุทธ

นายกรัฐมนตรี

แผนที่ท้ายพระราชกฤษฎีกากำหนดเขตที่ดินในบริเวณที่จะเวนคืน

อำเภอกระทุ่มแบน จังหวัดสมุทรสาคร และเขตหนองแขม กรุงเทพมหานคร

พ.ศ. 2540



13 37

100° 17'











100° 18'


100° 19'


100° 20'

100° 21'

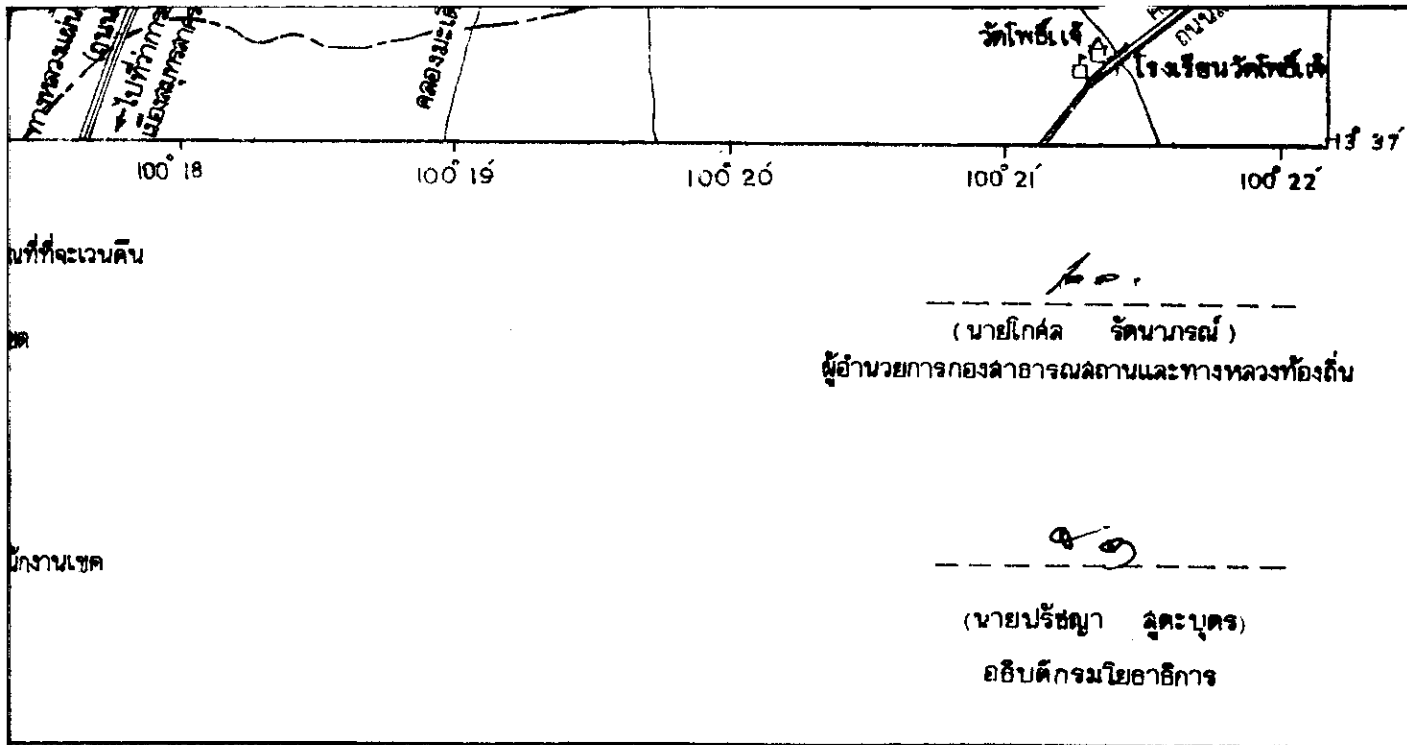
เครื่องหมาย

-  แนวเขตที่ดินในบริเวณที่จะเวนคืน
-  เขตจังหวัด
-  เขตอำเภอ เขตของเขต
-  ทางหลวง ถนน
-  ถนนลูกรัง
-  ระบาย
-  แม่น้ำ คลอง
-  ที่ว่าการอำเภอ สำนักงานเขต
-  โรงเรียน
-  วัด


 (นายโกศล ใจดี)
 ผู้อำนวยการกองคำาารณณณณ


 (นายปรีชญา ธิธิธิธิธิธิ)
 อธิบดีกรมโยธา





พื้นที่ที่จะเวนคืน

[Signature]
 (นายโกศล รัตนภรณ์)
 ผู้อำนวยการกองดำอาคารสถานที่และทางหลวงท้องถิ่น

พนักงานเขต

[Signature]
 (นายปรีชญา ลุตระกูล)
 อธิบดีกรมโยธาธิการ



หมายเหตุ :- เหตุผลในการประกาศใช้พระราชกฤษฎีกานี้ คือ เนื่องจากมีความจำเป็นจะต้องสร้างถนนสายเชื่อมระหว่างถนนเพชรเกษมกับถนนเศรษฐกิจ ๑ (ง) ตามผังเมืองรวมเมืองกระทู้มแบน จังหวัดสมุทรสาคร ในท้องที่อำเภอกระทู้มแบน จังหวัดสมุทรสาคร และเขตหนองแขม กรุงเทพมหานคร เพื่ออำนวยความสะดวกและความรวดเร็วแก่การจราจรและการขนส่งอันเป็นกิจการสาธารณูปโภค ในการนี้สมควรกำหนดเขตที่ดินในบริเวณที่จะเวนคืนในท้องที่ดังกล่าว เพื่อให้เจ้าหน้าที่หรือผู้ซึ่งได้รับมอบหมายจากเจ้าหน้าที่มีสิทธิเข้าไปทำการสำรวจและเพื่อทราบข้อเท็จจริงเกี่ยวกับข้อสังหาริมทรัพย์ที่จะต้องเวนคืนที่แน่นอน จึงจำเป็นต้องตราพระราชกฤษฎีกานี้

