

## พระราชกฤษฎีกา

เพิกถอนเขตรักษาพันธุ์สัตว์ป่า ป่าลุ่มน้ำบางนรา บางส่วน  
ในท้องที่ตำบลบางขุนทอง อำเภอตากใบ จังหวัดนราธิวาส

พ.ศ. ๒๕๕๖

### ภูมิพลอดุลยเดช ป.ร.

ให้ไว้ ณ วันที่ ๓๑ ตุลาคม พ.ศ. ๒๕๕๖

เป็นปีที่ ๕๘ ในรัชกาลปัจจุบัน

พระบาทสมเด็จพระปรมินทรมหาภูมิพลอดุลยเดช มีพระบรมราชโองการโปรดเกล้าฯ ให้  
ประกาศว่า

โดยที่เป็นการสมควรเพิกถอนเขตรักษาพันธุ์สัตว์ป่า ป่าลุ่มน้ำบางนรา บางส่วน ในท้องที่  
ตำบลบางขุนทอง อำเภอตากใบ จังหวัดนราธิวาส

อาศัยอำนาจตามความในมาตรา ๒๒๑ ของรัฐธรรมนูญแห่งราชอาณาจักรไทย และมาตรา ๓๔  
แห่งพระราชบัญญัติสงวนและคุ้มครองสัตว์ป่า พ.ศ. ๒๕๓๕ จึงทรงพระกรุณาโปรดเกล้าฯ ให้ตรา  
พระราชกฤษฎีกาขึ้นไว้ ดังต่อไปนี้

มาตรา ๑ พระราชกฤษฎีกานี้เรียกว่า “พระราชกฤษฎีกาเพิกถอนเขตรักษาพันธุ์สัตว์ป่า  
ป่าลุ่มน้ำบางนรา บางส่วน ในท้องที่ตำบลบางขุนทอง อำเภอตากใบ จังหวัดนราธิวาส พ.ศ. ๒๕๕๖”

มาตรา ๒ พระราชกฤษฎีกานี้ให้ใช้บังคับตั้งแต่วันถัดจากวันประกาศในราชกิจจานุเบกษา  
เป็นต้นไป

มาตรา ๓ ให้เพิกถอนเขตรักษาพันธุ์สัตว์ป่า ป่าลุ่มน้ำบางนรา บางส่วน ในท้องที่ตำบล  
บางขุนทอง อำเภอตากใบ จังหวัดนราธิวาส ออกจากการเป็นเขตรักษาพันธุ์สัตว์ป่าตามที่กำหนดไว้ใน



LIRT

พระราชกฤษฎีกากำหนดบริเวณที่ดินป่าลุ่มน้ำบางนรา ในท้องที่ตำบลกะลุวอ อำเภอเมืองนราธิวาส ตำบลไพรวัน ตำบลบางขุนทอง ตำบลพร่อน ตำบลโฆษิต อำเภอดากใบ ตำบลสุไหงปาดี ตำบลปะลูลู อำเภอสุไหงปาดี และตำบลบูโยะ ตำบลป่าเสม็ด อำเภอสุไหงโก-ลก จังหวัดนราธิวาส ให้เป็นเขตรักษาพันธุ์สัตว์ป่า พ.ศ. ๒๕๓๔ ภายในแนวเขตที่เพิกถอนตามแผนที่ท้ายพระราชกฤษฎีกานี้

มาตรา ๔ ให้รัฐมนตรีว่าการกระทรวงทรัพยากรธรรมชาติและสิ่งแวดล้อมรักษาการตามพระราชกฤษฎีกานี้

ผู้รับสนองพระบรมราชโองการ

พันตำรวจโท ทักษิณ ชินวัตร

นายกรัฐมนตรี

แผนที่ท้ายพระราชกฤษฎีกา

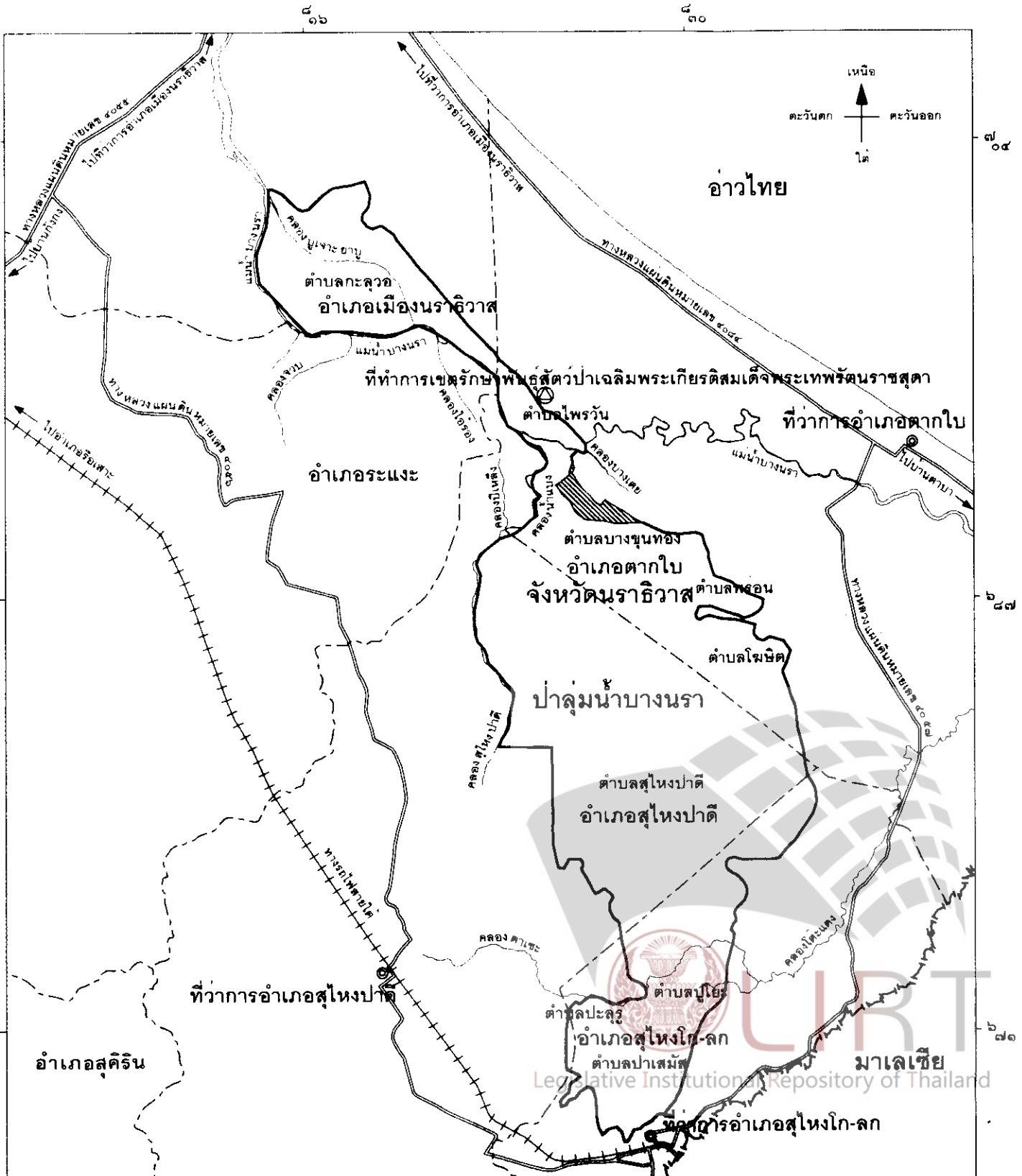
เพิกถอนเขตรักษาพันธุ์สัตว์ป่า ป่าลุ่มน้ำบางนรา บางส่วน  
ในท้องที่ตำบลบางขุนทอง อำเภอตากใบ จังหวัดนราธิวาส

พ.ศ. ๒๕๕๖







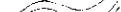


เนื้อที่ประมาณ ๑,๓๕๐ ไร่


มาตราส่วน ๑ : ๒๐๐,๐๐๐

เมตร ๒,๐๐๐ ๐ ๒ ๔ ๖ ๘ ๑๐ กิโลเมตร



เครื่องหมาย

-  แนวเขตรักษาพันธุ์สัตว์ป่า
-  บริเวณที่เพิกถอน
-  เขตเส้นพรมแดนตามกฎหมาย ระหว่างราชอาณาจักรไทยกับมาเลเซีย
-  เขตอำเภอ เขตกิ่งอำเภอ
-  ทางหลวง ถนน ซอย
-  ทางรถไฟ
-  แม่น้ำ คลอง ห้วย
-  ที่ว่าการอำเภอ
-  สถานที่ราชการ



(นายชวัล ทัทธิกรณ)

ผู้อำนวยการสำนักอนุรักษ์สัตว์ป่า



(นายสมชัย เพียรสถาพร)

อธิบดีกรมอุทยานแห่งชาติ สัตว์ป่า และพันธุ์พืช



หมายเหตุ :- เหตุผลในการประกาศใช้พระราชกฤษฎีกานี้ คือ เนื่องจากทางราชการมีความจำเป็นต้องใช้พื้นที่  
เขตรักษาพันธุ์สัตว์ป่า ป่าลุ่มน้ำบางนรา บางส่วน ในท้องที่ตำบลบางขุนทอง อำเภอตากใบ จังหวัดนราธิวาส  
ตามที่กำหนดไว้โดยพระราชกฤษฎีกากำหนดบริเวณที่ดินป่าลุ่มน้ำบางนรา ในท้องที่ตำบลกะลุวอ อำเภอเมือง  
นราธิวาส ตำบลไพรวัน ตำบลบางขุนทอง ตำบลพร่อน ตำบลโฆมิต อำเภอตากใบ ตำบลสุไหงปาตี ตำบลปะลुरु  
อำเภอสุไหงปาตี และตำบลปูโยะ ตำบลปาเสมัส อำเภอสุไหงโก-ลก จังหวัดนราธิวาส ให้เป็นเขตรักษาพันธุ์สัตว์ป่า  
พ.ศ. ๒๕๓๔ เนื้อที่ประมาณ ๑,๓๕๐ ไร่ เพื่อประโยชน์ในการดำเนินการโครงการพัฒนาบ้านยูโย ตามโครงการ  
อันเนื่องมาจากพระราชดำริ เพื่อให้การดำเนินการพัฒนาพื้นที่ของหน่วยงานราชการเป็นไปอย่างมีประสิทธิภาพ  
สมควรเพิกถอนพื้นที่ดังกล่าวออกจากการเป็นเขตรักษาพันธุ์สัตว์ป่า จึงจำเป็นต้องตราพระราชกฤษฎีกานี้