

ฉบับพิเศษ หน้า ๑๖
เล่ม ๕๒ ตอนที่ ๒๑๕ ราชกิจจานุเบกษา ๑๖ ตุลาคม ๒๕๑๘



พระราชกฤษฎีกา

ถอนสภาพที่ดินอันเป็นสาธารณสมบัติของแผ่นดินที่ได้
หวงห้ามไว้ตามความต้องการของกรมประชาสงเคราะห์
ในท้องที่อำเภอโคกสำโรง อำเภอชัยบาดาล
อำเภอบ้านหมี่ และอำเภอพัฒนานิคม จังหวัดลพบุรี

พ.ศ. ๒๕๑๘

ภูมิพลอดุลยเดช ป.ร.

ให้ไว้ ณ วันที่ ๕ ตุลาคม พ.ศ. ๒๕๑๘

เป็นปีที่ ๓๐ ในรัชกาลปัจจุบัน

พระบาทสมเด็จพระปรมินทรมหาภูมิพลอดุลยเดช มี
พระบรมราชโองการโปรดเกล้าฯ ให้ประกาศว่า



LIRT

Legislative Institutional Repository of Thailand

ฉบับพิเศษ หน้า ๑๗

เล่ม ๕๒ ตอนที่ ๒๑๕ ราชกิจจานุเบกษา ๑๖ ตุลาคม ๒๕๑๘

โดยที่เป็นการสมควรถอนสภาพที่ดินอันเป็นสาธารณสมบัติของแผ่นดินที่ได้หวงห้ามไว้ ตามความต้องการของกรมประชาสงเคราะห์ ในท้องที่อำเภอโคกสำโรง อำเภอชัยบาดาล อำเภอบ้านหมี่ และอำเภอพัฒนานิคม จังหวัดลพบุรี

อาศัยอำนาจตามความในมาตรา ๑๕๒ ของรัฐธรรมนูญแห่งราชอาณาจักรไทย และมาตรา ๘ วรรคสอง (๒) แห่งประมวลกฎหมายที่ดิน ซึ่งแก้ไขเพิ่มเติมโดยประกาศของคณะปฏิวัติ ฉบับที่ ๓๓๔ ลงวันที่ ๑๓ ธันวาคม พ.ศ. ๒๕๑๕ จึงทรงพระกรุณาโปรดเกล้าฯ ให้ตราพระราชกฤษฎีกาขึ้นไว้ดังต่อไปนี้

มาตรา ๑ พระราชกฤษฎีกานี้เรียกว่า “พระราชกฤษฎีกาถอนสภาพที่ดินอันเป็นสาธารณสมบัติของแผ่นดินที่ได้หวงห้ามไว้ตามความต้องการของกรมประชาสงเคราะห์ ในท้องที่อำเภอโคกสำโรง อำเภอชัยบาดาล อำเภอบ้านหมี่ และอำเภอพัฒนานิคม จังหวัดลพบุรี พ.ศ. ๒๕๑๘”

มาตรา ๒ พระราชกฤษฎีกานี้ให้ใช้บังคับตั้งแต่วันถัดจากวันประกาศในราชกิจจานุเบกษาเป็นต้นไป

มาตรา ๓ ให้ถอนสภาพที่ดินอันเป็นสาธารณสมบัติของแผ่นดินที่ได้หวงห้ามไว้ตามความต้องการของกรมประชา-



LIRT

Legislative Institutional Repository of Thailand

ฉบับพิเศษ หน้า ๑๘

เล่ม ๘๒ ตอนที่ ๒๑๕ ราชกิจจานุเบกษา ๑๖ ตุลาคม ๒๕๑๘

สงเคราะห์ ในท้องที่อำเภอโคกสำโรง อำเภอชัยบาดาล อำเภอ
บ้านหมี่ และอำเภอพัฒนานิคม จังหวัดลพบุรี ภายในแนวเขต
ตามแผนที่ท้ายพระราชกฤษฎีกานี้

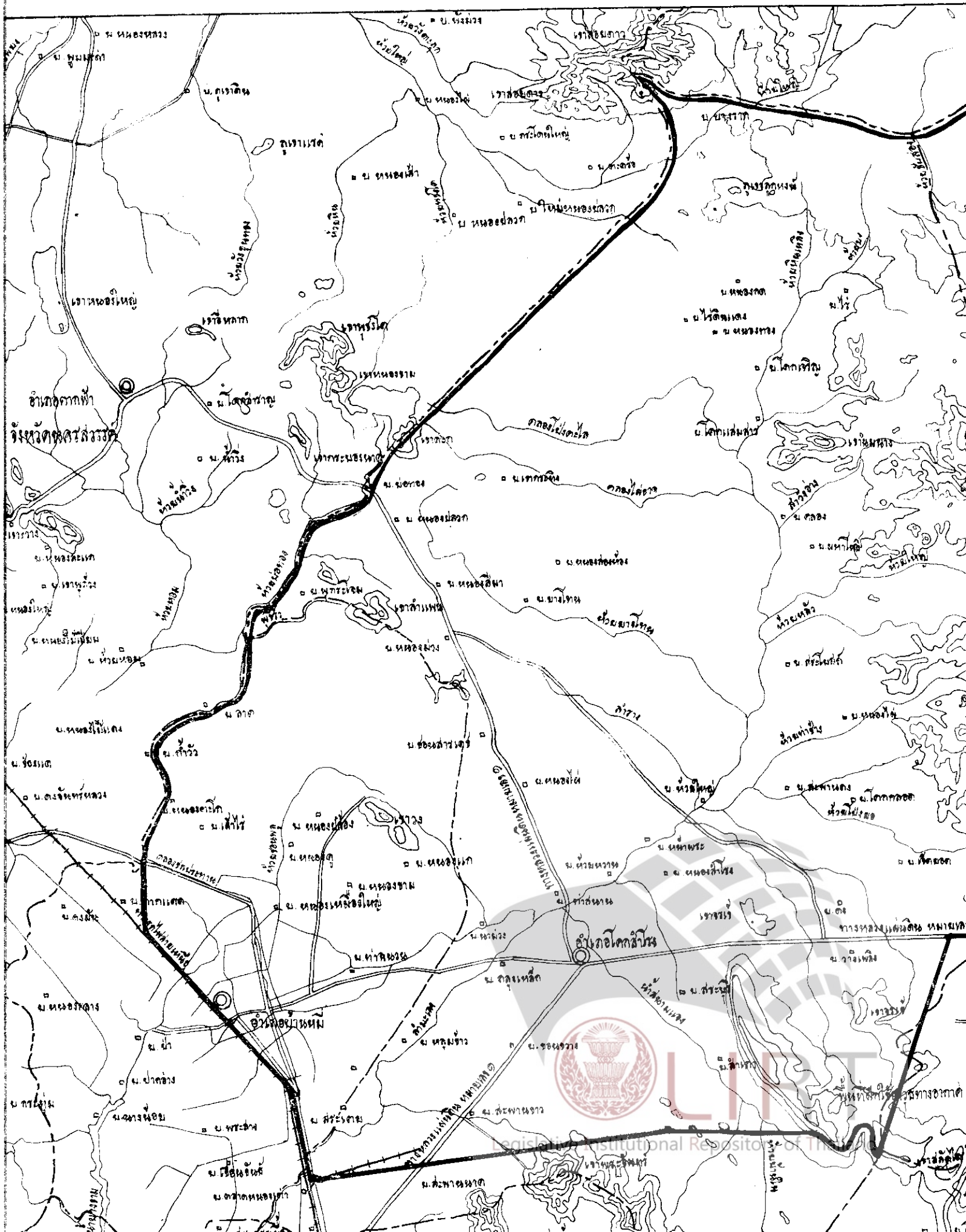
มาตรา ๔ ให้รัฐมนตรีว่าการกระทรวงมหาดไทยรักษาการ
ตามพระราชกฤษฎีกานี้

ผู้รับสนองพระบรมราชโองการ
หม่อมราชวงศ์กึกกฤษ ประโมช
นายกรัฐมนตรี



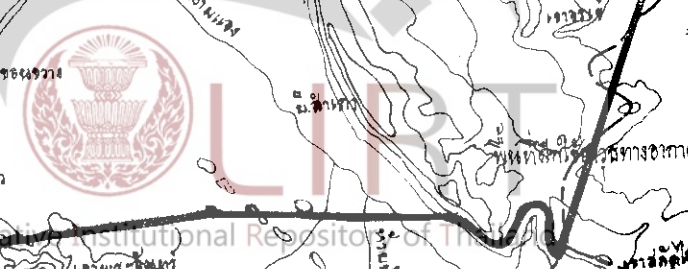
LIART

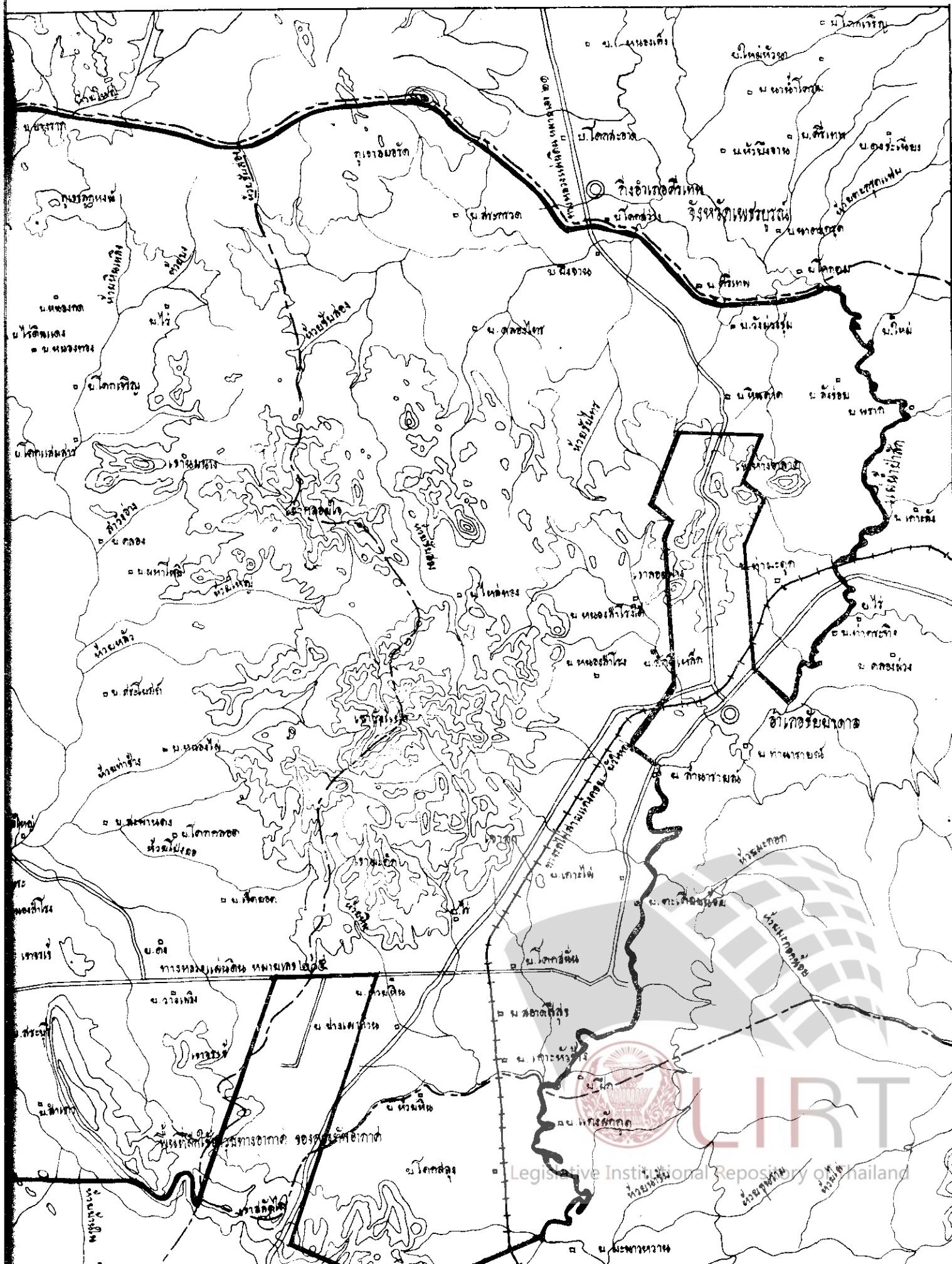
Legislative Institutional Repository of Thailand



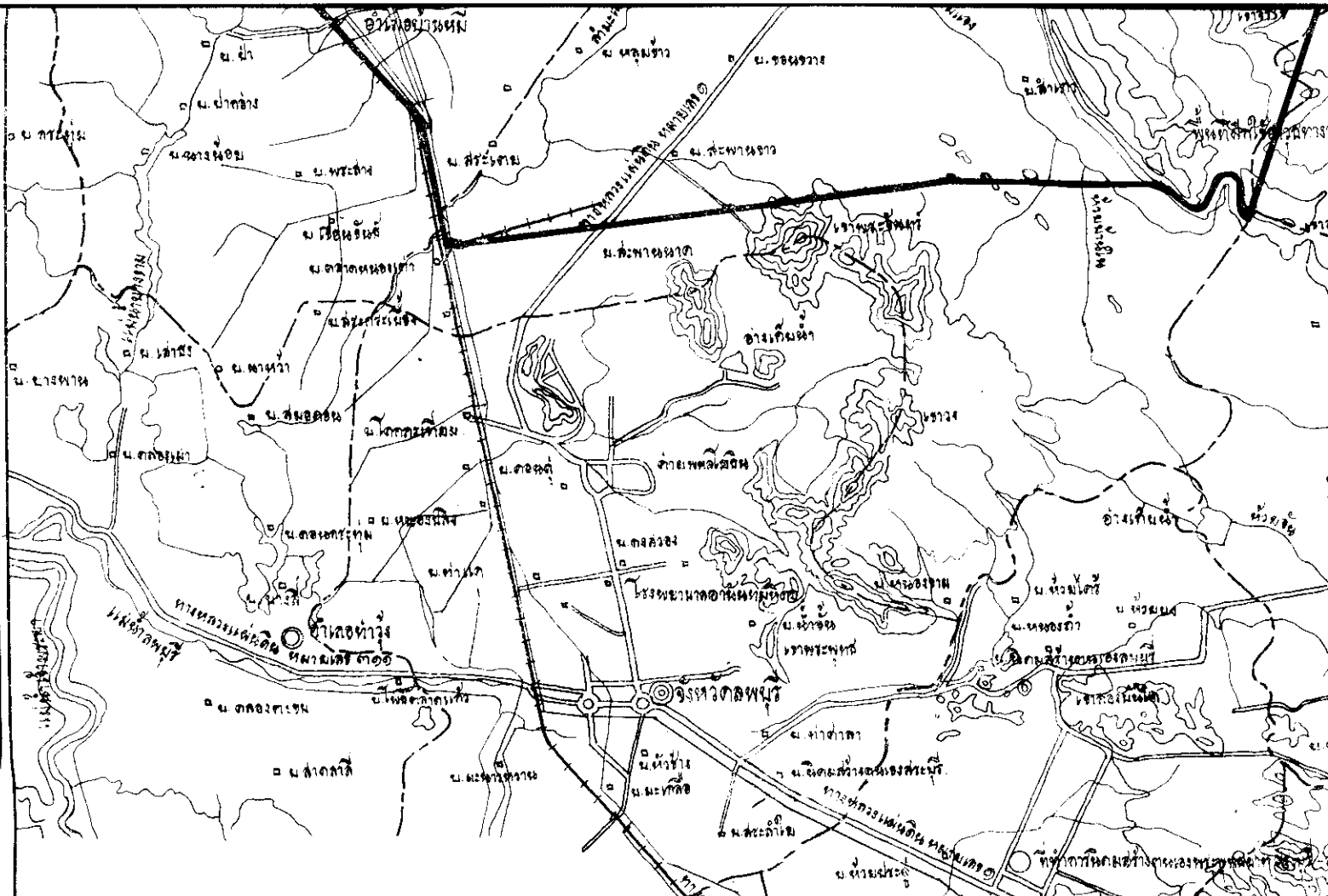
Map labels (Place Names):

- จังหวัดนครราชสีมา (Nakhon Ratchasima Province)
- อำเภอปักธงชัย (Pak Thong Chai District)
- อำเภอรัตนวาปี (Ratanawapi District)
- อำเภอเมืองนครราชสีมา (Mueang Nakhon Ratchasima District)
- อำเภอสีคิ้ว (Sikhi District)
- อำเภอขามเฒ่า (Kham Meua District)
- อำเภอโนนสูง (Non Sung District)
- อำเภอโนนศิลา (Non Sila District)
- อำเภอเสิงสาง (Seang Sang District)
- อำเภอชุมพวง (Chum Phuang District)
- อำเภอวังน้ำเขียว (Wang Nam Khiao District)
- อำเภอปักธงชัย (Pak Thong Chai District)
- อำเภอรัตนวาปี (Ratanawapi District)
- อำเภอเมืองนครราชสีมา (Mueang Nakhon Ratchasima District)
- อำเภอสีคิ้ว (Sikhi District)
- อำเภอขามเฒ่า (Kham Meua District)
- อำเภอโนนสูง (Non Sung District)
- อำเภอโนนศิลา (Non Sila District)
- อำเภอเสิงสาง (Seang Sang District)
- อำเภอชุมพวง (Chum Phuang District)
- อำเภอวังน้ำเขียว (Wang Nam Khiao District)



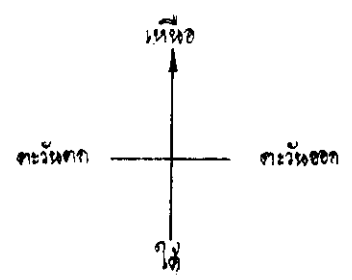


Legislative Institutional Repository of Thailand




แผนที่ถ่ายพระราชกฤษฎีกา

กองสถาปัตยกรรมอันเป็นสาธารณสมบัติของแผ่นดิน ที่ได้ทรงห้ามไว้ตาม
 ความต้องการของกรมประชาสัมพันธ์ ในท้องที่อำเภอโคกสำโรง อำเภอบึง
 ยี่มาตลา อำเภอบ้านหมี่และอำเภอพิบูลย์รักษ์ จังหวัดลพบุรี พ.ศ. ๒๕๑๘
 เนื้อที่ประมาณ ๑,๕๕๐,๐๐๐ ไร่ - งาน - ตารางวา



มาตราส่วน ๑ : ๒๕๐,๐๐๐



ฉบับพิเศษ หน้า ๑๕

เล่ม ๕๒ ตอนที่ ๒๑๕ ราชกิจจานุเบกษา ๑๖ ตุลาคม ๒๕๑๘

หมายเหตุ:— เหตุผลในการประกาศใช้พระราชกฤษฎีกาฉบับนี้ คือ โดยที่ปรากฏว่า ที่ดินตามพระราชกฤษฎีกากำหนดเขตที่ดินหวงห้ามในท้องที่อำเภอเมืองสระบุรี อำเภอเตาไห อำเภอแก่งคอย อำเภอหนองโดน และอำเภอชัยบาดาล จังหวัดสระบุรี และอำเภอเมืองลพบุรี อำเภอโคกสำโรง และอำเภอบ้านหมี่ จังหวัดลพบุรี พุทธศักราช ๒๔๘๓ เนื้อที่ประมาณ ๒,๖๖๒,๐๐๐ ไร่ ซึ่งกรมประชาสงเคราะห์ได้ดำเนินการไปแล้วประมาณ ๑,๒๒๒,๐๐๐ ไร่ คงเหลือเนื้อที่ที่ยังไม่ได้ดำเนินการประมาณ ๑,๔๔๐,๐๐๐ ไร่ ในท้องที่อำเภอโคกสำโรง อำเภอชัยบาดาล อำเภอบ้านหมี่ และอำเภอพัฒนานิคม จังหวัดลพบุรี และกรมประชาสงเคราะห์ไม่มีความจำเป็นที่จะหวงห้ามที่ดินส่วนที่เหลือไว้เพื่อประโยชน์ในการประชาสงเคราะห์ตามวัตถุประสงค์เดิม ประกอบกับปัจจุบันปรากฏว่ามีราษฎรได้เข้าไปครอบครองทำประโยชน์อยู่เป็นจำนวนมาก หากปล่อยทิ้งไว้โดยไม่หาทางดำเนินการประการอื่น ก็จะทำให้ราษฎรเหล่านั้นไม่มีโอกาสที่จะได้รับหนังสือแสดงสิทธิในที่ดินนั้น จึงเห็นสมควรถอนสภาพที่ดินดังกล่าว เพื่อมอบให้กรมที่ดินรับไปดำเนินการตามโครงการเดินสำรวจออกหนังสือรับรองการทำประโยชน์ (น.ส. ๓) โดยใช้รูปถ่ายทางอากาศต่อไป จึงจำเป็นต้องตราพระราชกฤษฎีกานี้ขึ้น



LIART

Legislative Institutional Repository of Thailand