

## พระราชกฤษฎีกา

กำหนดเขตที่ดินในบริเวณที่จะเวนคืน  
ในท้องที่แขวงบางกะปิ เขตห้วยขวาง และแขวงมักกะสัน  
เขตราชเทวี กรุงเทพมหานคร  
พ.ศ. ๒๕๕๓

## ภูมิพลอดุลยเดช ป.ร.

ให้ไว้ ณ วันที่ ๕ พฤศจิกายน พ.ศ. ๒๕๕๓  
เป็นปีที่ ๕๕ ในรัชกาลปัจจุบัน

พระบาทสมเด็จพระปรมินทรมหาภูมิพลอดุลยเดช มีพระบรมราชโองการโปรดเกล้าฯ ให้  
ประกาศว่า

โดยที่เป็นการสมควรกำหนดเขตที่ดินในบริเวณที่จะเวนคืน ในท้องที่แขวงบางกะปิ เขตห้วยขวาง  
และแขวงมักกะสัน เขตราชเทวี กรุงเทพมหานคร เพื่อสร้างและขยายทางหลวงเทศบาลตามโครงการ  
จตุรทิศ ตะวันออก

อาศัยอำนาจตามความในมาตรา ๒๒๑ ของรัฐธรรมนูญแห่งราชอาณาจักรไทย และมาตรา ๖๘  
วรรคหนึ่ง แห่งพระราชบัญญัติทางหลวง พ.ศ. ๒๕๓๕ อันเป็นพระราชบัญญัติที่มีบทบัญญัติบางประการ  
เกี่ยวกับการจำกัดสิทธิและเสรีภาพของบุคคล ซึ่งมาตรา ๒๕ ประกอบกับมาตรา ๓๑ มาตรา ๓๕  
มาตรา ๓๖ มาตรา ๔๘ มาตรา ๔๙ มาตรา ๕๐ และมาตรา ๕๑ ของรัฐธรรมนูญแห่งราชอาณาจักรไทย  
บัญญัติให้กระทำได้โดยอาศัยอำนาจตามบทบัญญัติแห่งกฎหมาย ประกอบกับมาตรา ๕ วรรคสาม และ  
มาตรา ๖ แห่งพระราชบัญญัติว่าด้วยการเวนคืนอสังหาริมทรัพย์ พ.ศ. ๒๕๓๐ อันเป็นพระราชบัญญัติ  
ที่มีบทบัญญัติบางประการเกี่ยวกับการจำกัดสิทธิและเสรีภาพของบุคคล ซึ่งมาตรา ๒๕ ประกอบกับ

มาตรา ๓๕ มาตรา ๔๘ และมาตรา ๔๙ ของรัฐธรรมนูญแห่งราชอาณาจักรไทย บัญญัติให้กระทำได้ โดยอาศัยอำนาจตามบทบัญญัติแห่งกฎหมาย จึงทรงพระกรุณาโปรดเกล้าฯ ให้ตราพระราชกฤษฎีกาขึ้นไว้ ดังต่อไปนี้

มาตรา ๑ พระราชกฤษฎีกานี้เรียกว่า “พระราชกฤษฎีกากำหนดเขตที่ดินในบริเวณที่จะเวนคืน ในท้องที่แขวงบางกะปิ เขตห้วยขวาง และแขวงมักกะสัน เขตราชเทวี กรุงเทพมหานคร พ.ศ. ๒๕๕๓”

มาตรา ๒ พระราชกฤษฎีกานี้ให้ใช้บังคับตั้งแต่วันถัดจากวันประกาศในราชกิจจานุเบกษา เป็นต้นไป

มาตรา ๓ พระราชกฤษฎีกานี้ให้ใช้บังคับได้มีกำหนดสี่ปี

มาตรา ๔ ให้ผู้ว่าราชการกรุงเทพมหานครเป็นเจ้าหน้าที่เวนคืนตามพระราชกฤษฎีกานี้

มาตรา ๕ เขตที่ดินในบริเวณที่จะเวนคืนตามพระราชกฤษฎีกานี้ อยู่ในท้องที่แขวงมักกะสัน เขตราชเทวี และแขวงบางกะปิ เขตห้วยขวาง กรุงเทพมหานคร มีส่วนแคบที่สุดยี่สิบเมตร และ ส่วนกว้างที่สุดสามสิบเมตร ทั้งนี้ ภายในแนวเขตตามแผนที่ท้ายพระราชกฤษฎีกานี้

มาตรา ๖ ให้รัฐมนตรีว่าการกระทรวงมหาดไทยรักษาการตามพระราชกฤษฎีกานี้

ผู้รับสนองพระบรมราชโองการ

ชวน หลีกภัย

นายกรัฐมนตรี

แผนที่ที่ท้ายพระราช

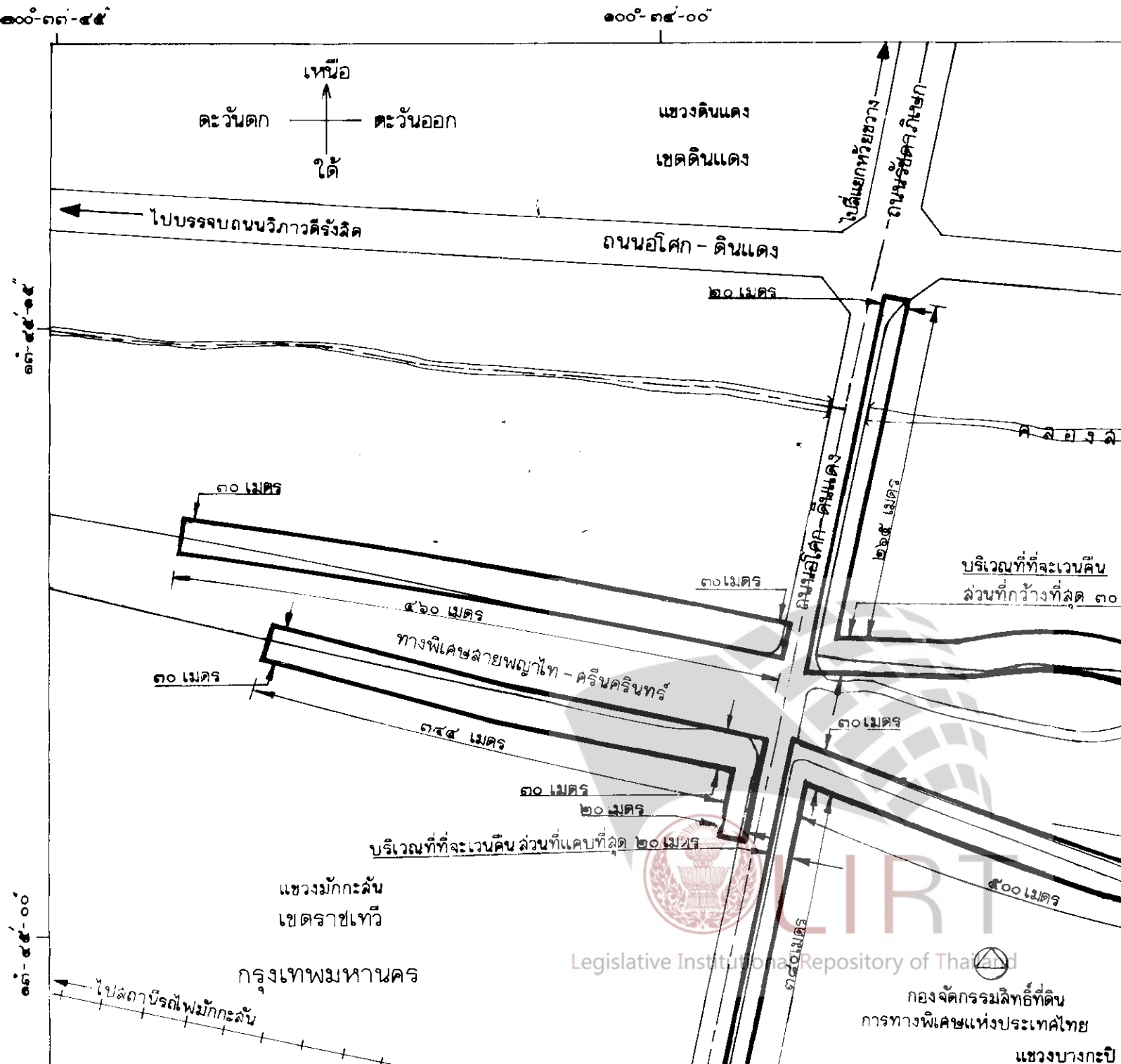
กำหนดเขตที่ดินในบริเวณ

ในท้องที่แขวงบางกะปิ เขตห้วยขวาง และแขวงมีนบุรี

พ.ศ. ๒๕๕๕

มาตราส่วน ๑:๕๐,๐๐๐

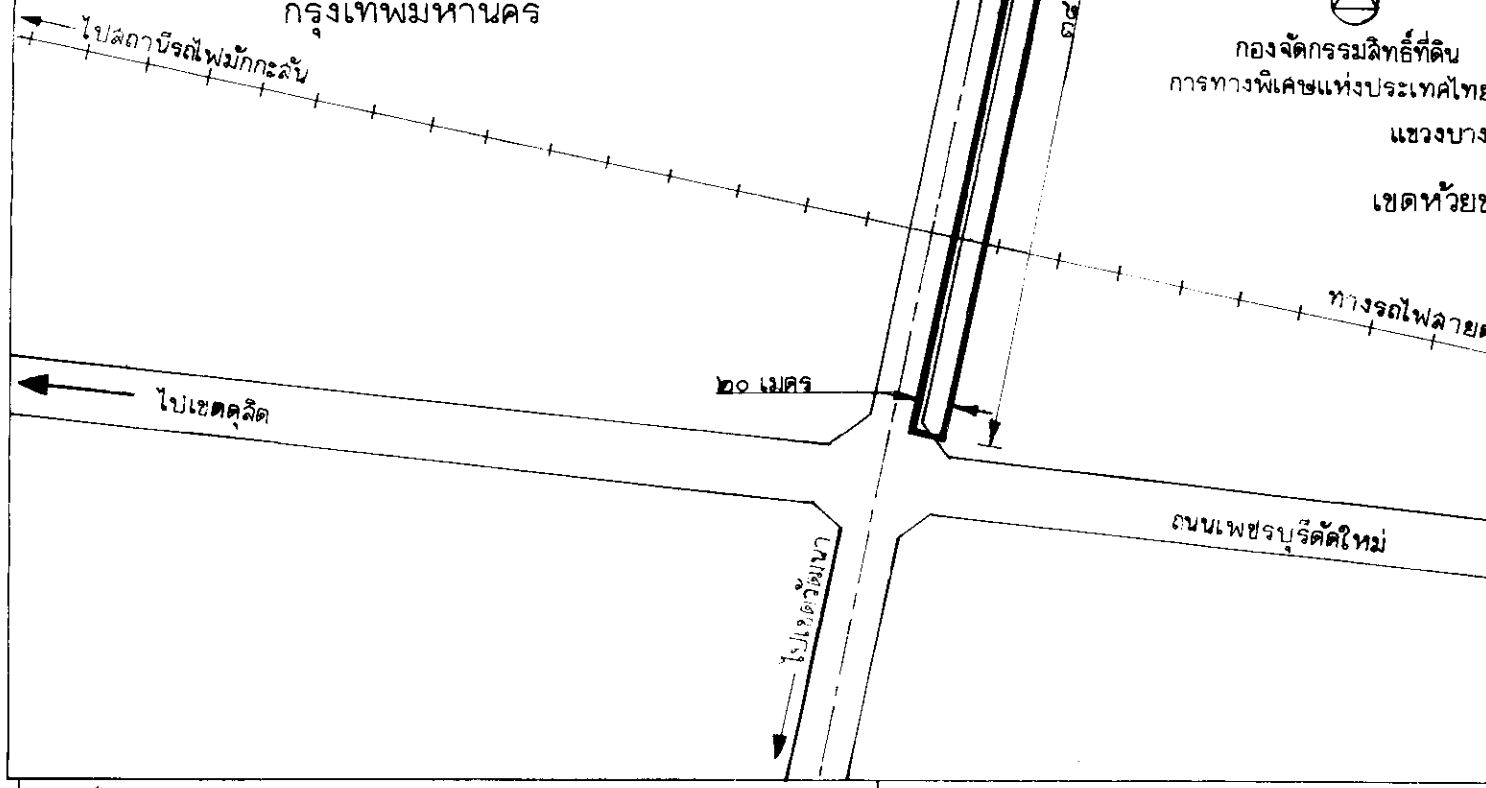
๐ ๒๕ ๕๐ ๑๐๐





กรุงเทพมหานคร

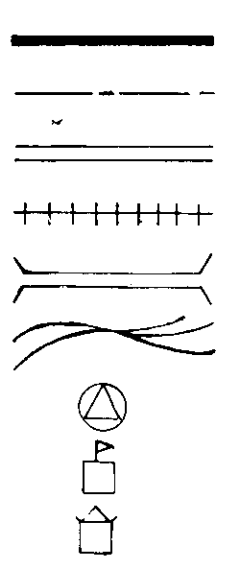
กองจัดการที่ดิน  
การทางพิเศษแห่งประเทศไทย  
แขวงบาง  
เขตห้วยข



๑๐๐-๓๓-๕๕

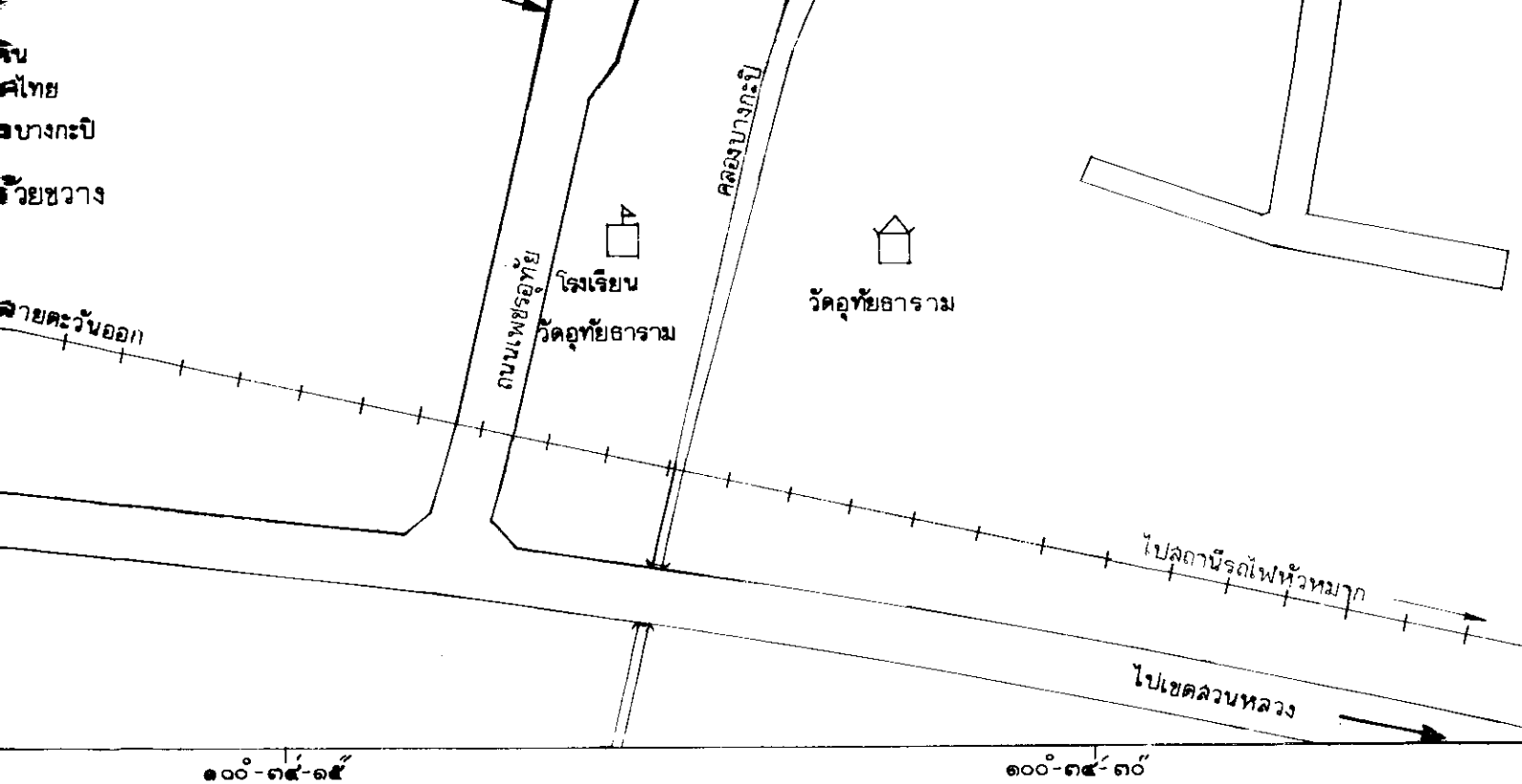
๑๐๐-๓๕-๐๐

**เครื่องหมาย**



- แนวเขตที่ดินในบริเวณที่จะเวนคืน
- เขตของเขต
- ทางพิเศษ ถนน
- ทางรถไฟ
- คลอง
- สถานที่ราชการ
- โรงเรียน
- วัด





*[Signature]*  
 ( นายจุมพล คำภาพล )

ผู้อำนวยการกองรังวัดและจัดกรรมสิทธิ์ที่ดิน

*[Signature]*  
 ( นายนิคม ปราชญ์นคร )

ผู้อำนวยการสำนักการโยธา  
*[Signature]*  
 ( นายประเลงรัฐ ลมะลาภา )

ปลัดกรุงเทพมหานคร



หมายเหตุ :- เหตุผลในการประกาศใช้พระราชกฤษฎีกาฉบับนี้ คือ เนื่องจากมีความจำเป็นจะต้องสร้างและขยายทางหลวงเทศบาลตามโครงการจตุรทิศ ตะวันออก ในท้องที่แขวงบางกะปิ เขตห้วยขวาง และแขวงมักกะสัน เขตราชเทวี กรุงเทพมหานคร เพื่ออำนวยความสะดวกและความรวดเร็วแก่การจราจรและการขนส่งอันเป็นกิจการสาธารณูปโภค ในการนี้สมควรกำหนดเขตที่ดินในบริเวณที่จะเวนคืนในท้องที่ดังกล่าว เพื่อให้เจ้าหน้าที่หรือผู้ซึ่งได้รับมอบหมายจากเจ้าหน้าที่มีสิทธิเข้าไปทำการสำรวจและเพื่อทราบข้อเท็จจริงเกี่ยวกับอสังหาริมทรัพย์ที่จะต้องเวนคืนที่แน่นอน จึงจำเป็นต้องตราพระราชกฤษฎีกานี้